

**АДМИНИСТРАЦИЯ
ГОРОДСКОГО ПОСЕЛЕНИЯ ЗЕЛЕНОБОРСК
Советского района
Ханты – Мансийского автономного округа – Югры**

ПОСТАНОВЛЕНИЕ

«16» сентября 2022 г.
г.п. Зеленоборск

№ 134

Об утверждении Правил землепользования
и застройки городского поселения Зеленоборск

В соответствии с Федеральным законом от 06.10.2003 № 131-ФЗ «Об общих принципах организации местного самоуправления в Российской Федерации», Градостроительным кодексом Российской Федерации от 29.12.2004 № 190-ФЗ, законом Ханты-Мансийского автономного округа-Югры от 18.04.2007 № 39-оз «О градостроительной деятельности на территории Ханты-Мансийского автономного округа-Югры», Уставом городского поселения Зеленоборск:

1. Утвердить Правила землепользования и застройки городского поселения Зеленоборск, согласно приложению.
2. Опубликовать настоящее постановление в бюллетене «Вестник Зеленоборска» и разместить на официальном сайте администрации городского поселения Зеленоборск.
3. Настоящее постановление вступает в силу после его официального опубликования.

Глава городского поселения Зеленоборск

С.В. Леднева

Приложение
к постановлению администрации
городского поселения Зеленоборск
от «16» сентября 2022 г. № 134

**ПРАВИЛА ЗЕМЛЕПОЛЬЗОВАНИЯ И ЗАСТРОЙКИ
ГОРОДСКОГО ПОСЕЛЕНИЯ ЗЕЛЕНОБОРСК
СОВЕТСКОГО РАЙОНА ХМАО – ЮГРЫ**

Содержание

ЧАСТЬ I. Порядок применения правил землепользования и застройки и внесения в них изменений	6
ГЛАВА 1. Положения о регулировании землепользования и застройки органами местного самоуправления	6
Статья 1. Правовой статус Правил землепользования и застройки городского поселения Зеленоборск	6
Статья 2. Цели, назначение и область применения Правил застройки	6
Статья 3. Соотношение Правил застройки с Генеральным планом городского поселения Зеленоборск и документацией по планировке территории	7
Статья 4. Общедоступность информации о землепользовании и застройке	7
Статья 5. Полномочия органов местного самоуправления и должностных лиц городского поселения Зеленоборск в области землепользования и застройки.....	7
Статья 6. Комиссия по подготовке проекта Правил застройки	8
Статья 7. Образование земельных участков из земель или земельных участков, находящихся в государственной или муниципальной собственности	8
Статья 8. Предоставление земельных участков, находящихся в муниципальной собственности, земельных участков, государственная собственность на которые не разграничена.....	9
Статья 9. Обмен земельного участка, находящегося в муниципальной собственности, на земельный участок, находящийся в частной собственности.....	9
Статья 10. Изъятие земельных участков и резервирование земель для муниципальных нужд.....	9
Статья 11. Государственный земельный надзор, муниципальный земельный контроль, общественный земельный контроль	9
Статья 12. Деятельность по комплексному и устойчивому развитию территории.....	10
ГЛАВА 2. Изменение видов разрешённого использования земельных участков и объектов капитального строительства физическим и юридическими лицами.....	10
Статья 13. Виды разрешённого использования земельных участков и объектов капитального строительства	10
Статья 14. Изменение видов разрешённого использования земельных участков и объектов капитального строительства, на которые распространяется действие градостроительного регламента	11
ГЛАВА 3. Подготовка документации по планировке территории органами местного самоуправления.....	12
Статья 15. Виды документации по планировке территории.....	12

Статья 16. Состав и содержание проекта планировки территории и проекта межевания территории	13
Статья 17. Подготовка документации по планировке территории	13
Статья 18. Согласование документации по планировке территории при размещении объекта федерального значения, объекта регионального значения, объекта местного значения муниципального района в границах городского поселения Зеленоборск	13
ГЛАВА 4. Проведение общественных обсуждений и публичных слушаний по вопросам землепользования и застройки	13
Статья 19. Общественные обсуждения и публичные слушания по вопросам землепользования и застройки	14
ГЛАВА 5. Внесение изменений в Правила застройки	14
Статья 20. Внесение изменений в Правила застройки.....	14
ГЛАВА 6. Регулирование иных вопросов землепользования и застройки	16
Статья 21. Предоставление разрешения на условно разрешённый вид использования земельного участка или объекта капитального строительства и предоставление разрешения на отклонение от предельных параметров разрешённого строительства, реконструкции объектов капитального строительства	16
Статья 22. Ответственность за нарушение Правил	16
ЧАСТЬ II. Карта градостроительного зонирования	16
Статья 23. Содержание карты градостроительного зонирования	16
ЧАСТЬ III. Карта границ зон с особыми условиями использования территорий.....	17
Статья 24. Перечень зон с особыми условиями использования территорий, выделенных на карте границ зон с особыми условиями использования территорий.	17
ЧАСТЬ IV. Градостроительные регламенты.....	18
Статья 25. Градостроительный регламент.....	18
Статья 26. Общие требования градостроительного регламента в части предельных размеров земельных участков и предельных параметров разрешённого строительства, реконструкции объектов капитального строительства	20
Статья 27. Общие требования градостроительного регламента в части ограничений использования земельных участков и объектов капитального строительства	20
Статья 28. Использование земельных участков и объектов капитального строительства, не соответствующих градостроительному регламенту.....	21
Статья 29. Застройка и использование земельных участков, объектов капитального строительства на территориях, на которые действие градостроительных регламентов не распространяется или для которых градостроительные регламенты не устанавливаются	22
ЧАСТЬ V. Градостроительные регламенты.....	23

Статья 30. Перечень территориальных зон, выделенных на карте градостроительного зонирования территории городского поселения Зеленоборск	23
Статья 31. Жилые зоны	24
Статья 32. Общественно-деловые зоны.....	45
Статья 33. Производственная зона	65
Статья 34. Зона инженерной и транспортной инфраструктуры (ИТ).....	76
Статья 35. Зоны рекреационного назначения.....	81
Статья 36. Зоны сельскохозяйственного использования.....	87
Статья 37. Зоны специального назначения.....	92
Статья 38. Территории общего пользования	101
Статья 39. Земли государственного лесного фонда и земли водного фонда	101
ЧАСТЬ VI. Градостроительные регламенты в части ограничений использования земельных участков и объектов капитального строительства	102
Статья 40. Ограничения использования земельных участков и объектов капитального строительства на территории санитарно-защитных зон.	102
Статья 41. Ограничения использования земельных участков и объектов капитального строительства на территории водоохранных зон, прибрежных защитных полос.....	103
Статья 42. Ограничения использования земельных участков и объектов капитального строительства на территории зон санитарной охраны источников питьевого водоснабжения	104
Статья 43. Ограничения использования земельных участков и объектов капитального строительства на территории залегания полезных ископаемых	105
ЧАСТЬ VII. Графическое описание местоположения границ территориальных зон, перечень координат характерных точек этих границ	106
Приложение 1	107
Приложение 2	107
Приложение 3	108

ЧАСТЬ I. Порядок применения правил землепользования и застройки и внесения в них изменений

ГЛАВА 1. Положения о регулировании землепользования и застройки органами местного самоуправления

Статья 1. Правовой статус Правил землепользования и застройки городского поселения Зеленоборск

Правила землепользования и застройки муниципального образования городское поселение Зеленоборск (далее – Правила застройки, Правила) являются муниципальным правовым актом городского поселения Зеленоборск, разработанным в соответствии с Градостроительным кодексом Российской Федерации, Земельным кодексом Российской Федерации, Федеральным законом от 06.10.2003 № 131-ФЗ «Об общих принципах организации местного самоуправления в Российской Федерации» и другими нормативными правовыми актами Российской Федерации.

Статья 2. Цели, назначение и область применения Правил застройки

1. Правила разработаны в целях:

- 1) создания условий для устойчивого развития территорий городского поселения, сохранения окружающей среды и объектов культурного наследия;
- 2) создания условий для планировки территорий городского поселения Зеленоборск;
- 3) обеспечения прав и законных интересов физических и юридических лиц, в том числе правообладателей земельных участков и объектов капитального строительства;
- 4) создания условий для привлечения инвестиций, в том числе путем предоставления возможности выбора наиболее эффективных видов разрешённого использования земельных участков и объектов капитального строительства.

2. Правила застройки распространяются на всю территорию городского поселения Зеленоборск.

3. Правила устанавливают порядок регулирования землепользования и застройки городской территории, основанный на градостроительном зонировании – делении территории городского поселения Зеленоборск на территориальные зоны с установлением в пределах каждой зоны градостроительных регламентов по видам разрешённого использования и параметрам допустимых строительных изменений объектов недвижимости – земельных участков и прочно связанных с землей зданий, сооружений и иных объектов при осуществлении градостроительной деятельности.

4. Настоящие Правила обязательны для органов государственной власти (в части соблюдения градостроительных регламентов), органов местного самоуправления, физических и юридических лиц, должностных лиц, осуществляющих и контролирующих градостроительную деятельность и земельные отношения на территории городского поселения Зеленоборск, судебных органов как основание для разрешения споров по вопросам землепользования и застройки, а также иных органов.

5. Требования установленных Правилами застройки градостроительных регламентов сохраняются при изменении формы собственности на земельный участок, объект капитального строительства, при переходе прав на земельный участок, объект капитального строительства другому правообладателю.

6. Настоящие Правила применяются наряду с техническими регламентами и иными обязательными требованиями, установленными в соответствии с законодательством, в целях обеспечения безопасности жизни и здоровья людей, надёжности и безопасности зданий, строений и сооружений, сохранения окружающей природной среды и объектов культурного

наследия; иными муниципальными правовыми актами по вопросам регулирования землепользования и застройки. Указанные акты применяются в части, не противоречащей настоящим Правилам.

7. Решения органов местного самоуправления городского поселения Зеленоборск, органов государственной власти Российской Федерации и Ханты-Мансийского автономного округа – Югры, противоречащие Правилам застройки, могут быть оспорены в судебном порядке.

Статья 3. Соотношение Правил застройки с Генеральным планом городского поселения Зеленоборск и документацией по планировке территории

1. Правила застройки разработаны на основе Генерального плана городского поселения Зеленоборск. Допускается конкретизация Правилами застройки положений указанного Генерального плана, но с обязательным учётом функционального зонирования территории.

В случае внесения в установленном порядке изменений в Генеральный план городского поселения Зеленоборск, соответствующие изменения при необходимости вносятся в Правила застройки.

2. Документация по планировке территории разрабатывается на основе Генерального плана городского поселения Зеленоборск, Правил застройки и не должна им противоречить.

3. Нормативные правовые акты органов местного самоуправления городского поселения Зеленоборск, за исключением указанного Генерального плана, принятые до вступления в силу Правил застройки, применяются в части, не противоречащей им.

Статья 4. Общедоступность информации о землепользовании и застройке

1. Все текстовые и графические материалы Правил застройки являются общедоступной информацией. Доступ к текстовым и графическим материалам Правил застройки не ограничен.

2. Администрация городского поселения Зеленоборск обеспечивает возможность ознакомления с Правилами застройки путём их опубликования в средствах массовой информации и размещения на официальном сайте городского поселения в информационно-телекоммуникационной сети «Интернет».

Статья 5. Полномочия органов местного самоуправления и должностных лиц городского поселения Зеленоборск в области землепользования и застройки

1. Полномочия Главы городского поселения Зеленоборск, Совета депутатов городского поселения Зеленоборск, Администрации городского поселения Зеленоборск в области землепользования и застройки определяются федеральными законами, Уставом Ханты-Мансийского автономного округа – Югры, законами Ханты-Мансийского автономного округа – Югры, Уставом городского поселения Зеленоборск, муниципальными правовыми актами органов местного самоуправления городского поселения Зеленоборск.

2. Полномочия органов местного самоуправления и должностных лиц городского поселения Зеленоборск в области землепользования и застройки реализуются в случае, если иное не предусмотрено соглашением или иным правовым актом о передаче органами местного самоуправления городского поселения Зеленоборск отдельных полномочий органам государственной власти Ханты-Мансийского автономного округа – Югры или органам местного самоуправления Советского муниципального района. При наличии данного соглашения или иного правового акта полномочия в области землепользования и застройки реализуются в соответствии с указанным соглашением или иным правовым актом.

Статья 6. Комиссия по подготовке проекта Правил застройки

1. Комиссия по подготовке проекта правил землепользования и застройки Администрации городского поселения Зеленоборск (далее также – Комиссия) формируется в целях обеспечения требований Правил застройки, предъявляемых к землепользованию и застройке.

2. Комиссия является постоянно действующим совещательным органом при Администрации городского поселения Зеленоборск. Решения Комиссии носят рекомендательный характер при принятии решений главой Администрации.

3. Комиссия осуществляет свою деятельность согласно Градостроительному кодексу РФ, Правилам застройки, а также согласно Положению о Комиссии, утверждаемому Администрацией городского поселения Зеленоборск.

Статья 7. Образование земельных участков из земель или земельных участков, находящихся в государственной или муниципальной собственности

1. Образование земельных участков из земель или земельных участков, находящихся в государственной или муниципальной собственности, осуществляется в соответствии с одним из следующих документов:

1) проект межевания территории, утвержденный в соответствии с Градостроительным кодексом РФ;

2) проектная документация о местоположении, границах, площади и об иных количественных и качественных характеристиках лесных участков (в пределах границ городских лесов, на которых расположены лесничества и лесопарки);

3) утверждённая схема расположения земельного участка или земельных участков на кадастровом плане территории.

2. Не допускается образование земельного участка, границы которого пересекают границы территориальных зон, лесничеств, за исключением земельного участка, образуемого для проведения работ по геологическому изучению недр, разработки месторождений полезных ископаемых, размещения линейных объектов, гидротехнических сооружений, а также водохранилищ, иных искусственных водных объектов.

3. Образование земельных участков из земель или земельных участков, находящихся в государственной или муниципальной собственности, допускается в соответствии с утверждённой схемой расположения земельного участка или земельных участков на кадастровом плане территории при отсутствии утверждённого проекта межевания территории с учётом положений, предусмотренных частью 4 настоящей статьи.

4. Исключительно в соответствии с утверждённым проектом межевания территории осуществляется образование земельных участков:

1) из земельного участка, предоставленного для комплексного освоения территории;

2) из земельного участка, предоставленного садоводческому или огородническому некоммерческому товариществу;

3) в границах территории, в отношении которой в соответствии с законодательством о градостроительной деятельности заключен договор о её развитии;

4) в границах элемента планировочной структуры, застроенного многоквартирными домами, за исключением образования земельного участка для целей, предусмотренных статьёй 13 Федерального закона от 30 декабря 2004 года №214-ФЗ «Об участии в долевом строительстве многоквартирных домов и иных объектов недвижимости и о внесении изменений в некоторые законодательные акты Российской Федерации», образования земельного участка для размещения объектов местного значения, не являющихся линейными объектами, а также образования земельного участка в целях его предоставления собственникам расположенных на нем зданий, сооружений;

5) для строительства, реконструкции линейных объектов федерального, регионального или местного значения.

Статья 8. Предоставление земельных участков, находящихся в муниципальной собственности, земельных участков, государственная собственность на которые не разграничена

1. Предоставление земельных участков, находящихся в муниципальной собственности, осуществляется:

- 1) в собственность, в аренду, в постоянное (бессрочное) пользование или в безвозмездное пользование;
- 2) на торгах или без проведения торгов;
- 3) за плату или бесплатно;
- 4) без предварительного согласования или с предварительным согласованием предоставления земельного участка.

Порядок предоставления земельных участков, находящихся в муниципальной собственности, установлен земельным законодательством РФ.

2. Земли и земельные участки, находящиеся в муниципальной собственности, могут использоваться без предоставления земельных участков и установления сервитута в порядке, установленном земельным законодательством РФ.

Статья 9. Обмен земельного участка, находящегося в муниципальной собственности, на земельный участок, находящийся в частной собственности

1. Обмен земельного участка, находящегося в муниципальной собственности, на земельный участок, находящийся в частной собственности, допускается при обмене:

- 1) земельного участка, находящегося в муниципальной собственности, на земельный участок, находящийся в частной собственности и изымаемый для муниципальных нужд;
- 2) земельного участка, находящегося в муниципальной собственности, на земельный участок, который находится в частной собственности и предназначен в соответствии с утверждёнными проектом планировки территории и проектом межевания территории для размещения объекта социальной инфраструктуры (если размещение объекта социальной инфраструктуры необходимо для соблюдения нормативов градостроительного проектирования), объектов инженерной и транспортной инфраструктур или на котором расположены указанные объекты.

2. Порядок и условия заключения договора мены земельного участка, находящегося в муниципальной собственности, на земельный участок, находящийся в частной собственности, устанавливаются гражданским и земельным законодательством РФ.

Статья 10. Изъятие земельных участков и резервирование земель для муниципальных нужд

Основания и порядок изъятия земельных участков и резервирования земель для муниципальных нужд определяется земельным законодательством РФ.

Статья 11. Государственный земельный надзор, муниципальный земельный контроль, общественный земельный контроль

1. На территории городского поселения Зеленоборск осуществляется государственный земельный надзор, муниципальный земельный контроль и общественный земельный контроль за использованием земель.

3. 2. Государственный земельный надзор и общественный земельный контроль осуществляются в соответствии с земельным законодательством РФ.

4. 3. Муниципальный земельный контроль осуществляется в соответствии с законодательством РФ и в порядке, установленном муниципальными правовыми актами органов местного самоуправления городского поселения Зеленоборск.

Статья 12. Деятельность по комплексному и устойчивому развитию территории

Договор о развитии застроенной территории, договор о комплексном освоении территории, договор об освоении территории в целях строительства стандартного жилья, договор о комплексном освоении территории в целях строительства стандартного жилья, договоры о комплексном и устойчивом развитии территории по инициативе правообладателей земельных участков и (или) объектов капитального строительства или по инициативе органа местного самоуправления заключаются в соответствии с градостроительным, гражданским и земельным законодательством РФ.

На территории городского поселения Зеленоборск деятельность по комплексному развитию территории не осуществляется.

ГЛАВА 2. Изменение видов разрешённого использования земельных участков и объектов капитального строительства физическим и юридическими лицами

Статья 13. Виды разрешённого использования земельных участков и объектов капитального строительства

1. Виды разрешённого использования земельных участков, содержащиеся в градостроительных регламентах, установлены в соответствии с Классификатором видов разрешённого использования земельных участков (далее – Классификатор).

2. Каждый вид разрешённого использования земельного участка имеет следующую структуру:

3. код (числовое обозначение) вида разрешённого использования земельного участка;

4. наименование вида разрешённого использования земельного участка.

5. Код (числовое обозначение) вида разрешённого использования земельного участка и текстовое наименование вида разрешённого использования земельного участка являются равнозначными.

6. Применительно к каждой территориальной зоне Правилами застройки установлены только те виды разрешённого использования из Классификатора (код и (или) наименование), которые допустимы в данной территориальной зоне.

7. Содержание видов разрешённого использования допускает без отдельного указания в градостроительном регламенте размещение и эксплуатацию линейного объекта (кроме железных дорог общего пользования и автомобильных дорог общего пользования федерального и регионального значения), размещение защитных сооружений (насаждений), объектов мелиорации, антенно-мачтовых сооружений, информационных и геодезических знаков, объектов благоустройства, если федеральным законом не установлено иное.

8. Разрешённое использование земельных участков и объектов капитального строительства может быть следующих видов:

9. 1) основные виды разрешённого использования;

10. 2) условно разрешённые виды использования;

11. 3) вспомогательные виды разрешённого использования, допустимые только в качестве дополнительных по отношению к основным видам разрешённого использования и условно разрешённым видам использования и осуществляемые совместно с ними.

12. Основные и вспомогательные виды разрешённого использования земельных участков и объектов капитального строительства правообладателями земельных участков и объектов капитального строительства, за исключением органов государственной власти, органов местного самоуправления городского поселения Зеленоборск, государственных и муниципальных учреждений, государственных и муниципальных унитарных предприятий, выбираются самостоятельно без дополнительных разрешений и согласований, с учетом соблюдения требований технических регламентов, санитарных норм, нормативов градостроительного проектирования Ханты-Мансийского автономного округа - Югры и (или) городского поселения Зеленоборск, сервитутов, публичных сервитутов, предельных параметров разрешённого строительства и реконструкции, ограничений использования земельных участков и объектов капитального строительства, установленных в зонах с особыми условиями использования территории и другими требованиями, установленными в соответствии действующим законодательством.

13. Основные и вспомогательные виды разрешённого использования земельных участков и объектов капитального строительства органами государственной власти, органами местного самоуправления городского поселения Зеленоборск, государственными и муниципальными учреждениями, государственными и муниципальными унитарными предприятиями выбираются в соответствии с действующим законодательством.

14. Предоставление разрешения на условно разрешённый вид использования земельного участка или объекта капитального строительства и разрешения на отклонение от предельных параметров разрешённого строительства, реконструкции объектов капитального строительства осуществляются в порядке, предусмотренном статьей 21 Правил застройки.

15. Решения об изменении одного вида разрешённого использования земельных участков и объектов капитального строительства, расположенных на землях, на которые действие градостроительных регламентов не распространяется, на другой вид такого использования, принимаются в соответствии с федеральными законами.

Статья 14. Изменение видов разрешённого использования земельных участков и объектов капитального строительства, на которые распространяется действие градостроительного регламента

1. Изменение видов разрешённого использования земельных участков и объектов капитального строительства, на которые распространяется действие градостроительного регламента, осуществляется в соответствии с градостроительными регламентами при условии соблюдения требований технических регламентов, санитарных норм, нормативов градостроительного проектирования Ханты-Мансийского автономного округа - Югры и (или) городского поселения Зеленоборск, ограничений использования земельных участков и объектов капитального строительства, установленных в зонах с особыми условиями использования территории, положений документации по планировке территории и других требований действующего законодательства.

16. 2. Правообладатели земельных участков и объектов капитального строительства, за исключением указанных в части 7 статьи 13 Правил застройки, осуществляют изменения видов разрешённого использования земельных участков и объектов капитального строительства:

1) без дополнительных согласований и разрешений в случаях:

- когда один из указанных в градостроительном регламенте основных видов разрешённого использования земельного участка, объекта капитального строительства заменяется другим основным или вспомогательным видом, при этом изменения не требуют перепланировки помещений, конструктивных и инженерно-технических преобразований объектов капитального строительства, для осуществления которых необходимо получение соответствующих разрешений, согласований;

- когда один из указанных в градостроительном регламенте вспомогательных видов разрешённого использования земельного участка, объекта капитального строительства заменяется другим вспомогательным или основным видом, при этом изменения не требуют перепланировки помещений, конструктивных и инженерно-технических преобразований объектов капитального строительства, для осуществления которых необходимо получение соответствующих разрешений, согласований;

2) при условии получения соответствующих разрешений, согласований в случаях:

- указанных в статье 21 Правил застройки;

- установленных законодательством при осуществлении перепланировки помещений, конструктивных и инженерно-технических преобразований объектов капитального строительства, в том числе в области обеспечения санитарно-эпидемиологического благополучия населения, противопожарной безопасности.

3. Изменение основного вида разрешённого использования или условно разрешённого вида на вспомогательный вид разрешённого использования допускается только в случае, если на земельном участке реализован какой-либо иной основной вид разрешённого использования или условно разрешённый вид.

4. Изменение видов разрешённого использования объектов капитального строительства, связанное с переводом помещений из категории жилых помещений в категорию нежилых помещений или из категории нежилых помещений в категорию жилых помещений осуществляется в соответствии с жилищным законодательством.

5. Изменение видов разрешённого использования объектов капитального строительства путём строительства, реконструкции органами государственной власти, органами местного самоуправления городского поселения Зеленоборск, государственных и муниципальных учреждений, государственных и муниципальных унитарных предприятий осуществляется в соответствии с требованиями, указанными в части 1 настоящей статьи, и действующим законодательством.

ГЛАВА 3. Подготовка документации по планировке территории органами местного самоуправления

Статья 15. Виды документации по планировке территории

Видами документации по планировке территории являются:

- 1) проект планировки территории;
- 2) проект межевания территории.

Проект планировки территории является основой для подготовки проекта межевания территории, за исключением случаев, предусмотренных частью 3 настоящей статьи. Подготовка проекта межевания территории осуществляется в составе проекта планировки территории или в виде отдельного документа.

Применительно к территории, в границах которой не предусматривается осуществление деятельности по комплексному и устойчивому развитию территории, а также не планируется размещение линейных объектов, допускается подготовка проекта межевания территории без подготовки проекта планировки территории в целях:

1) определения местоположения границ, образуемых и изменяемых земельных участков;

2) установления, изменения, отмены красных линий для застроенных территорий, в границах которых не планируется размещение новых объектов капитального строительства, а также для установления, изменения, отмены красных линий в связи с образованием и (или) изменением земельного участка, расположенного в границах территории, применительно к которой не предусматривается осуществление деятельности по комплексному и устойчивому развитию территории, при условии, что такие установление, изменение, отмена влекут за собой исключительно изменение границ территории общего пользования.

Статья 16. Состав и содержание проекта планировки территории и проекта межевания территории

Состав и содержание проекта планировки территории и проекта межевания территории устанавливаются Градостроительным кодексом РФ.

Статья 17. Подготовка документации по планировке территории

Подготовка документации по планировке территории осуществляется в порядке, установленном Градостроительным кодексом РФ.

Статья 18. Согласование документации по планировке территории при размещении объекта федерального значения, объекта регионального значения, объекта местного значения муниципального района в границах городского поселения Зеленоборск

1. Документация по планировке территории, которая подготовлена в целях размещения объекта федерального значения, объекта регионального значения, объекта местного значения муниципального района или в целях размещения иного объекта в границах городского поселения Зеленоборск и утверждение которой осуществляется уполномоченным федеральным органом исполнительной власти, уполномоченным органом исполнительной власти Ханты-Мансийского автономного округа - Югры, уполномоченным органом местного самоуправления Советского района, до ее утверждения подлежит согласованию с главой городского поселения Зеленоборск. Предметом согласования является соответствие планируемого размещения указанных объектов настоящим Правилам в части соблюдения градостроительных регламентов (за исключением линейных объектов), установленных для территориальных зон, в границах которых планируется размещение указанных объектов, а также обеспечение сохранения фактических показателей обеспеченности территории объектами коммунальной, транспортной, социальной инфраструктур и фактических показателей территориальной доступности указанных объектов для населения.

2. В течение пятнадцати рабочих дней со дня получения указанной в части 1 настоящей статьи документации по планировке территории глава городского поселения Зеленоборск направляет в орган, уполномоченный на утверждение такой документации, согласование такой документации или отказ в ее согласовании. При этом отказ в согласовании такой документации допускается по следующим основаниям:

1) несоответствие планируемого размещения объектов, указанных в части 1 настоящей статьи, градостроительным регламентам, установленным для территориальных зон, в границах которых планируется размещение таких объектов (за исключением линейных объектов);

2) снижение фактических показателей обеспеченности территории объектами коммунальной, транспортной, социальной инфраструктур и (или) фактических показателей территориальной доступности указанных объектов для населения при размещении планируемых объектов.

3. В случае, если по истечении пятнадцати рабочих дней с момента поступления главе городского поселения Зеленоборск предусмотренной частью 1 настоящей статьи документации по планировке территории главой городского поселения Зеленоборск не направлен предусмотренный частью 2 настоящей статьи отказ в согласовании документации по планировке территории в орган, уполномоченный на ее утверждение, документация по планировке территории считается согласованной.

4. При размещении в границах городского поселения Зеленоборск объектов, указанных в части 1 настоящей статьи, документация по планировке территории, утверждённая соответственно уполномоченными федеральными органами исполнительной

власти, высшим исполнительным органом государственной власти субъекта Российской Федерации, главой местной администрации муниципального района, направляется главе городского поселения Зеленоборск в течение семи дней со дня ее утверждения.

5. Уполномоченный орган местного самоуправления городского поселения Зеленоборск обеспечивает опубликование указанной в части 4 настоящей статьи документации по планировке территории (проектов планировки территории и проектов межевания территории) в порядке, установленном для официального опубликования муниципальных правовых актов, иной официальной информации, и размещает информацию о такой документации на официальном сайте городского поселения Зеленоборск в сети "Интернет".

ГЛАВА 4. Проведение общественных обсуждений и публичных слушаний по вопросам землепользования и застройки

Статья 19. Общественные обсуждения и публичные слушания по вопросам землепользования и застройки

Проведение общественных обсуждений и публичных слушаний по вопросам землепользования и застройки осуществляется в соответствии законодательством РФ и муниципальными правовыми актами.

ГЛАВА 5. Внесение изменений в Правила застройки

Статья 20. Внесение изменений в Правила застройки

1. Изменениями настоящих Правил застройки считаются любые изменения текста Правил застройки, карты градостроительного зонирования либо градостроительных регламентов.

2. Основаниями для рассмотрения главой Администрации городского поселения Зеленоборск вопроса о внесении изменений в Правила являются:

1) несоответствие Правил Генеральному плану городского поселения Зеленоборск, возникшее в результате внесения в Генеральный план изменений;

2) поступление от уполномоченного Правительством РФ федерального органа исполнительной власти обязательного для исполнения в сроки, установленные законодательством РФ, предписания об устранении нарушений ограничений использования объектов недвижимости, установленных на приаэродромной территории, которые допущены в правилах землепользования и застройки поселения;

3) поступление предложений об изменении границ территориальных зон, изменении градостроительных регламентов;

4) несоответствие сведений о местоположении границ зон с особыми условиями использования территорий, территорий объектов культурного наследия, отображенных на карте градостроительного зонирования, содержащемся в Едином государственном реестре недвижимости описанию местоположения границ указанных зон, территорий;

5) несоответствие установленных градостроительным регламентом ограничений использования земельных участков и объектов капитального строительства, расположенных полностью или частично в границах зон с особыми условиями использования территорий, территорий достопримечательных мест федерального, регионального и местного значения, содержащимся в Едином государственном реестре недвижимости ограничениям использования объектов недвижимости в пределах таких зон, территорий;

6) установление, изменение, прекращение существования зоны с особыми условиями использования территории, установление, изменение границ территории объекта

культурного наследия, территории исторического поселения федерального значения, территории исторического поселения регионального значения.

3. Предложения о внесении изменений в Правила в Комиссию направляются:

1) федеральными органами исполнительной власти в случаях, если Правила могут воспрепятствовать функционированию, размещению объектов капитального строительства федерального значения;

2) органами исполнительной власти Ханты-Мансийского автономного округа - Югры в случаях, если Правила могут воспрепятствовать функционированию, размещению объектов капитального строительства регионального значения;

3) органами местного самоуправления в случаях, если необходимо совершенствовать порядок регулирования землепользования и застройки на соответствующих территории городского поселения Зеленоборск;

4) органами местного самоуправления в случаях, если Правила могут воспрепятствовать функционированию, размещению объектов капитального строительства местного значения;

5) физическими или юридическими лицами в инициативном порядке либо в случаях, если в результате применения Правил земельные участки и объекты капитального строительства не используются эффективно, причиняется вред их правообладателям, снижается стоимость земельных участков и объектов капитального строительства, не реализуются права и законные интересы граждан и их объединений.

4. В случае, если настоящими Правилами не обеспечена возможность размещения на территории городского поселения Зеленоборск предусмотренных документами территориального планирования объектов федерального значения, объектов регионального значения, объектов местного значения (за исключением линейных объектов), уполномоченный федеральный орган исполнительной власти, уполномоченный орган исполнительной власти Ханты-Мансийского автономного округа - Югры, уполномоченный орган местного самоуправления направляют главе городского поселения Зеленоборск требование о внесении изменений в настоящие Правила в целях обеспечения размещения указанных объектов.

5. В случае, предусмотренном частью 4 настоящей статьи, глава городского поселения Зеленоборск обеспечивает внесение изменений в настоящие Правила в течение тридцати дней со дня получения указанного в части 4 настоящей статьи требования.

6. В целях внесения изменений в Правила застройки в случаях, предусмотренных пунктами 4-6 части 2 и частью 4 настоящей статьи, а также в случае однократного изменения видов разрешенного использования, установленных градостроительным регламентом для конкретной территориальной зоны, без изменения ранее установленных предельных параметров разрешенного строительства, реконструкции объектов капитального строительства и (или) в случае однократного изменения одного или нескольких предельных параметров разрешенного строительства, реконструкции объектов капитального строительства, установленных градостроительным регламентом для конкретной территориальной зоны, не более чем на десять процентов проведение общественных обсуждений или публичных слушаний, опубликование сообщения о принятии решения о подготовке проекта о внесении изменений в Правила и подготовка предусмотренного частью 7 настоящей статьи заключения Комиссии не требуются.

7. Комиссия в двадцати пяти дней со дня поступления предложения о внесении изменения в Правила осуществляет подготовку заключения, в котором содержатся рекомендации о внесении в соответствии с поступившим предложением изменения в

Правила или об отклонении такого предложения с указанием причин отклонения, и направляет это заключение главе Администрации городского поселения Зеленоборск.

8. Глава Администрации с учетом рекомендаций, содержащихся в заключении Комиссии, в течение двадцати пяти дней принимает решение о подготовке проекта о внесении изменения в Правила или об отклонении предложения о внесении изменения в данные Правила с указанием причин отклонения и направляет копию такого решения заявителям.

ГЛАВА 6. Регулирование иных вопросов землепользования и застройки

Статья 21. Предоставление разрешения на условно разрешённый вид использования земельного участка или объекта капитального строительства и предоставление разрешения на отклонение от предельных параметров разрешённого строительства, реконструкции объектов капитального строительства

Предоставление разрешения на условно разрешённый вид использования земельного участка или объекта капитального строительства и разрешения на отклонение от предельных параметров разрешённого строительства, реконструкции объектов капитального строительства осуществляются в порядке, установленном Градостроительным кодексом РФ.

Статья 22. Ответственность за нарушение Правил

Лица, виновные в нарушении настоящих Правил, несут дисциплинарную, имущественную, административную, уголовную и иную ответственность в соответствии с законодательством Российской Федерации и Ханты-Мансийского автономного округа - Югры.

ЧАСТЬ II. Карта градостроительного зонирования

Статья 23. Содержание карты градостроительного зонирования

1. Карта градостроительного зонирования городского поселения Зеленоборск представляет собой чертёж с отображением границ городского поселения Зеленоборск, границ населённых пунктов, входящих в состав поселения, границ территориальных зон, границ территорий объектов культурного наследия (памятников истории и культуры) народов РФ и границ зон с особыми условиями использования территории.

2. Границы территориальных зон должны отвечать требованию принадлежности каждого земельного участка только к одной территориальной зоне, за исключением земельного участка, границы которого в соответствии с земельным законодательством могут пересекать границы территориальных зон.

3. Границы территориальных зон устанавливаются с учётом:

- 1) возможности сочетания в пределах одной территориальной зоны различных видов существующего и планируемого использования земельных участков;
- 2) функциональных зон и параметров их планируемого развития, определенных генеральным планом городского поселения Зеленоборск;
- 3) территориальных зон, определенных действующим законодательством;
- 4) сложившейся планировки территории и существующего землепользования;
- 5) планируемых изменений границ земель различных категорий в соответствии с документами территориального планирования и документацией по планировке территории;

б) предотвращения возможности причинения вреда объектам капитального строительства, расположенным на смежных земельных участках.

4. Границы территориальных зон могут устанавливаться по:

1) линиям магистралей, улиц, проездов, разделяющим транспортные потоки противоположных направлений;

2) красным линиям;

3) границам земельных участков;

4) естественным границам природных объектов;

5) иным границам.

5. На карте градостроительного зонирования в обязательном порядке устанавливаются территории, в границах которых предусматривается осуществление деятельности по комплексному и устойчивому развитию территории, в случае планирования осуществления такой деятельности. Границы таких территорий устанавливаются по границам одной или нескольких территориальных зон и могут отображаться на отдельной карте.

6. Границы зон с особыми условиями использования территорий, границы территорий объектов культурного наследия, устанавливаемые в соответствии с законодательством Российской Федерации, могут не совпадать с границами территориальных зон.

7. Карта градостроительного зонирования приведена в приложении 1 к настоящим Правилам.

ЧАСТЬ III. Карта границ зон с особыми условиями использования территорий

Статья 24. Перечень зон с особыми условиями использования территорий, выделенных на карте границ зон с особыми условиями использования территорий.

1. В целях, предусмотренных пунктом 1 статьи 104 Земельного Кодекса Российской Федерации, в границах зон с особыми условиями использования территорий устанавливаются ограничения использования земельных участков, которые распространяются на все, что находится над и под поверхностью земель, если иное не предусмотрено законами о недрах, воздушным и водным законодательством, и ограничивают или запрещают размещение и (или) использование расположенных на таких земельных участках объектов недвижимого имущества и (или) ограничивают или запрещают использование земельных участков для осуществления иных видов деятельности, которые несовместимы с целями установления зон с особыми условиями использования территорий.

2. Установление, изменение, прекращение существования зон с особыми условиями использования территорий определяется статьей 106 Земельного Кодекса Российской Федерации.

3. Карта зон с особыми условиями использования территорий приведена в приложении 2 к настоящим Правилам.

4. Перечень зон с особыми условиями использования территории, частично или полностью расположенных в городском поселении Зеленоборск, сведения о которых внесены в Единый государственный реестр недвижимости, приведен в приложении 3 к настоящим Правилам.

ЧАСТЬ IV. Градостроительные регламенты

Статья 25. Градостроительный регламент

1. Градостроительным регламентом определяется правовой режим земельных участков, а также всего, что находится над и под поверхностью земельных участков и используется в процессе их застройки и последующей эксплуатации объектов капитального строительства.

2. При использовании и застройке земельных участков соблюдение требований градостроительных регламентов является обязательным наряду с требованиями технических регламентов, санитарных норм, нормативов градостроительного проектирования Ханты-Мансийского автономного округа - Югры и (или) городского поселения Зеленоборск, сервитутов, публичных сервитутов, предельных параметров, ограничений использования земельных участков и объектов капитального строительства, установленных в зонах с особыми условиями использования территории и другими требованиями, установленными в соответствии с действующим законодательством.

3. Градостроительные регламенты установлены с учётом:

1) фактического использования земельных участков и объектов капитального строительства в границах территориальной зоны;

2) возможности сочетания в пределах одной территориальной зоны различных видов существующего и планируемого использования земельных участков и объектов капитального строительства;

3) функциональных зон и характеристик их планируемого развития, определённых Генеральным планом городского поселения Зеленоборск;

4) видов территориальных зон;

5) требований охраны объектов культурного наследия, а также особо охраняемых природных территорий, иных природных объектов.

4. Применительно к каждой территориальной зоне Правилами застройки установлены:

- виды разрешённого использования земельных участков и объектов капитального строительства;

- предельные (минимальные и (или) максимальные) размеры земельных участков и предельные параметры разрешённого строительства, реконструкции объектов капитального строительства;

- ограничения использования земельных участков и объектов капитального строительства, устанавливаемые в соответствии с законодательством РФ;

- расчётные показатели минимально допустимого уровня обеспеченности территории объектами коммунальной, транспортной, социальной инфраструктур и расчётные показатели максимально допустимого уровня территориальной доступности указанных объектов для населения в случае, если в границах территориальной зоны, применительно к которой устанавливается градостроительный регламент, предусматривается осуществление деятельности по комплексному и устойчивому развитию территории.

5. Для каждого земельного участка и объекта капитального строительства, разрешённым считается такое использование, которое соответствует видам разрешённого использования земельных участков и объектов капитального строительства, предельным параметрам разрешённого строительства, реконструкции объектов капитального строительства, расчётным показателям, указанным в части 4 настоящей статьи, и с обязательным учётом ограничений на использование объектов недвижимости.

6. Действие градостроительного регламента распространяется на все земельные участки и объекты капитального строительства, расположенные в пределах границ

территориальной зоны, обозначенной на Карте градостроительного зонирования городского поселения Зеленоборск.

7. Действие градостроительного регламента не распространяется на земельные участки:

1) в границах территорий памятников и ансамблей, включенных в единый государственный реестр объектов культурного наследия (памятников истории и культуры) народов Российской Федерации, а также в границах территорий памятников или ансамблей, которые являются выявленными объектами культурного наследия;

2) в границах территорий общего пользования;

3) предназначенные для размещения линейных объектов и (или) занятые линейными объектами;

4) предоставленные для добычи полезных ископаемых.

8. Градостроительные регламенты не устанавливаются для земель, покрытых поверхностными водами, земель запаса, земель особо охраняемых природных территорий (за исключением земель лечебно-оздоровительных местностей и курортов), сельскохозяйственных угодий в составе земель сельскохозяйственного назначения.

9. Особенности застройки земельных участков и использования объектов капитального строительства на территориях, на которые действие градостроительных регламентов не распространяется или для которых градостроительные регламенты не устанавливаются, определены статьёй 28 Правил застройки.

10. Земельные участки или объекты капитального строительства, созданные (образованные) в установленном порядке до введения в действие Правил застройки, виды разрешённого использования, предельные (минимальные и (или) максимальные) размеры и предельные параметры которых не соответствуют градостроительному регламенту, могут использоваться без установления срока приведения их в соответствие с градостроительным регламентом, за исключением случаев, если использование таких земельных участков и объектов капитального строительства опасно для жизни или здоровья человека, для окружающей среды, объектов культурного наследия, особо охраняемых природных территорий.

11. Реконструкция указанных в части 10 настоящей статьи объектов капитального строительства может осуществляться только путём приведения таких объектов в соответствие с градостроительным регламентом или путём уменьшения их несоответствия предельным параметрам разрешённого строительства, реконструкции и при наличии разрешения на отклонение от предельных параметров разрешённого строительства, реконструкции объектов капитального строительства.

Изменение видов разрешённого использования указанных земельных участков и объектов капитального строительства может осуществляться путём приведения их в соответствие с видами разрешённого использования земельных участков и объектов капитального строительства, установленными градостроительным регламентом.

12. В случае если использование указанных в части 10 настоящей статьи земельных участков и объектов капитального строительства продолжается и опасно для жизни или здоровья человека, для окружающей среды, объектов культурного наследия, в соответствии с федеральными законами может быть наложен запрет на использование таких земельных участков и объектов капитального строительства.

13. Требования к использованию земельных участков и объектов капитального строительства, на которые распространяется действие градостроительного регламента, указываются в градостроительных планах.

14. Объекты капитального строительства, созданные с нарушением требований градостроительных регламентов, являются самовольными постройками в соответствии со статьёй 222 Гражданского кодекса Российской Федерации.

Статья 26. Общие требования градостроительного регламента в части предельных размеров земельных участков и предельных параметров разрешённого строительства, реконструкции объектов капитального строительства

1. Предельные (минимальные и (или) максимальные) размеры земельных участков и предельные параметры разрешённого строительства, реконструкции объектов капитального строительства включают в себя:

- предельные (минимальные и (или) максимальные) размеры земельных участков, в том числе их площадь;
- минимальные отступы от границ земельных участков в целях определения мест допустимого размещения зданий, строений, сооружений, за пределами которых запрещено строительство зданий, строений, сооружений;
- этажность или предельную высоту зданий, строений, сооружений;
- максимальный процент застройки в границах земельного участка, определяемый как отношение суммарной площади земельного участка, которая может быть застроена, ко всей площади земельного участка.

2. Наряду с указанными в части 1 настоящей статьи предельными параметрами разрешённого строительства, реконструкции объектов капитального строительства в градостроительном регламенте могут быть установлены иные предельные параметры разрешённого строительства, реконструкции объектов капитального строительства.

3. В случае, если в градостроительном регламенте применительно к определенной территориальной зоне не устанавливаются предельные (минимальные и (или) максимальные) размеры земельных участков, в том числе их площадь, и (или) предусмотренные частью 1 настоящей статьи предельные параметры разрешённого строительства, реконструкции объектов капитального строительства, непосредственно в градостроительном регламенте применительно к этой территориальной зоне указывается, что такие предельные (минимальные и (или) максимальные) размеры земельных участков, предельные параметры разрешённого строительства, реконструкции объектов капитального строительства не подлежат установлению.

4. Необходимые минимальные отступы зданий, сооружений от границ земельных участков устанавливаются в соответствии с требованиями технических регламентов, санитарных норм, противопожарных норм, нормативов градостроительного проектирования Ханты-Мансийского автономного округа - Югры и (или) городского поселения Зеленоборск, с учётом ограничений использования земельных участков и объектов капитального строительства в зонах с особыми условиями использования территории.

Статья 27. Общие требования градостроительного регламента в части ограничений использования земельных участков и объектов капитального строительства

1. Ограничения использования земельных участков и объектов капитального строительства, находящихся в границах зон с особыми условиями использования территории, определяются в соответствии с законодательством РФ.

Указанные ограничения могут относиться к видам разрешённого использования земельных участков и объектов капитального строительства, к предельным размерам земельных участков, к предельным параметрам разрешённого строительства, реконструкции объектов капитального строительства.

2. Требования градостроительного регламента в части видов разрешённого использования земельных участков и объектов капитального строительства, предельных размеров земельных участков и предельных параметров разрешённого строительства, реконструкции объектов капитального строительства действуют лишь в той степени, в которой не противоречат ограничениям использования земельных участков и объектов

капитального строительства, установленных в зонах с особыми условиями использования территории.

3. В случае если указанные ограничения исключают один или несколько видов разрешённого использования земельных участков и (или) объектов капитального строительства из числа предусмотренных градостроительным регламентом для соответствующей территориальной зоны, то в границах пересечения такой территориальной зоны с зоной с особыми условиями использования территории применяется ограниченный перечень видов разрешённого использования земельных участков и (или) объектов капитального строительства.

4. В случае если указанные ограничения устанавливают значения предельных размеров земельных участков и (или) предельных параметров разрешённого строительства, реконструкции объектов капитального строительства отличные от предусмотренных градостроительным регламентом для соответствующей территориальной зоны, то в границах пересечения такой территориальной зоны с зоной с особыми условиями использования территории применяются наименьшие значения в части максимальных и наибольшие значения в части минимальных размеров земельных участков и параметров разрешённого строительства, реконструкции объектов капитального строительства.

5. В случае если указанные ограничения дополняют перечень предельных параметров разрешённого строительства, реконструкции объектов капитального строительства, установленные применительно к конкретной территориальной зоне, то в границах пересечения такой территориальной зоны с зоной с особыми условиями использования территории применяется расширенный перечень предельных параметров разрешённого строительства, реконструкции объектов капитального строительства.

6. В случае если указанные ограничения устанавливают, в соответствии с законодательством, перечень согласующих организаций, то в границах пересечения такой территориальной зоны с зоной с особыми условиями использования территории установленные виды разрешённого использования, предельные размеры и предельные параметры земельных участков и объектов капитального строительства применяются с учётом необходимых исключений, дополнений и иных изменений, изложенных в заключениях согласующих организаций.

7. Границы зон с особыми условиями использования территории могут не совпадать с границами территориальных зон и пересекать границы земельных участков.

Статья 28. Использование земельных участков и объектов капитального строительства, не соответствующих градостроительному регламенту

1. Земельные участки, объекты капитального строительства, образованные, созданные в установленном порядке до введения в действие Правил застройки и расположенные на территориях, для которых установлен соответствующий градостроительный регламент и на которые распространяется действие указанного градостроительного регламента, являются несоответствующими градостроительному регламенту, в случаях, когда:

- существующие виды использования земельных участков и объектов капитального строительства не соответствуют указанным в градостроительном регламенте соответствующей территориальной зоны видам разрешённого использования земельных участков и объектов капитального строительства;

- существующие виды использования земельных участков и объектов капитального строительства соответствуют указанным в градостроительном регламенте соответствующей территориальной зоны видам разрешённого использования земельных участков и объектов капитального строительства, но одновременно данные участки и объекты расположены в границах зон с особыми условиями использования территории, в

пределах которых указанные виды использования земельных участков и объектов капитального строительства не допускаются;

- существующие параметры объектов капитального строительства не соответствуют предельным параметрам разрешённого строительства, реконструкции объектов капитального строительства, указанным в градостроительном регламенте соответствующей территориальной зоны;

- существующие параметры объектов капитального строительства соответствуют предельным параметрам разрешённого строительства, реконструкции объектов капитального строительства, указанным в градостроительном регламенте соответствующей территориальной зоны, но одновременно данные объекты расположены в границах зон с особыми условиями использования территории, в пределах которых размещение объектов капитального строительства, имеющих указанные параметры, не допускается.

2. Порядок использования земельных участков и объектов капитального строительства, не соответствующих градостроительному регламенту, определяется статьей 24 настоящих Правил застройки.

Статья 29. Застройка и использование земельных участков, объектов капитального строительства на территориях, на которые действие градостроительных регламентов не распространяется или для которых градостроительные регламенты не устанавливаются

1. В границах территорий памятников и ансамблей, включенных в единый государственный реестр объектов культурного наследия (памятников истории и культуры) народов Российской Федерации, а также в границах территорий памятников или ансамблей, которые являются выявленными объектами культурного наследия, решения о режиме содержания, параметрах реставрации, консервации, воссоздания, ремонта и приспособлении принимаются в порядке, установленном законодательством Российской Федерации об охране объектов культурного наследия.

2. В границах территорий общего пользования (улиц, проездов, набережных, береговых полос водных объектов общего пользования, скверов, парков, бульваров и других подобных территорий) решения об использовании земельных участков, использовании и строительстве, реконструкции объектов капитального строительства принимает Администрация городского поселения Зеленоборск в соответствии с требованиями технических регламентов, нормативов градостроительного проектирования Ханты-Мансийского автономного округа - Югры и (или) городского поселения Зеленоборск правил благоустройства и санитарного содержания территории городского поселения Зеленоборск, документации по планировке территории, проектной документации и другими требованиями действующего законодательства.

3. В границах территорий линейных объектов документацией по планировке территории устанавливаются виды разрешённого использования земельных участков и предельные параметры разрешённого строительства, реконструкции объектов капитального строительства.

4. Использование земель, покрытых поверхностными водами, находящимися на территории городского поселения Зеленоборск, определяется уполномоченными федеральными органами исполнительной власти, уполномоченными органами исполнительной власти Ханты-Мансийского автономного округа - Югры или Администрацией городского поселения Зеленоборск в соответствии с федеральными законами.

ЧАСТЬ V. Градостроительные регламенты

Статья 30. Перечень территориальных зон, выделенных на карте градостроительного зонирования территории городского поселения Зеленоборск

С учетом сложившейся планировки территории городского поселения Зеленоборск и существующего землепользования, функциональных зон и параметров их планируемого развития, на территории городского поселения Зеленоборск выделены следующие виды территориальных зон, определенных Градостроительным кодексом Российской Федерации:

- жилые (**Ж**) (проживание населения);
- общественно-деловые (**ОД**) (размещение объектов здравоохранения, культуры, торговли, общественного питания, социально-культурного и бытового назначения, образования, объектов делового и финансового назначения, иных объектов, связанных с обеспечением жизнедеятельности граждан);
- производственные (**КП**) (зона размещения производственных и коммунально-складских объектов);
- инженерной и транспортной инфраструктур (**ИТ**) (зона инженерного и транспортного назначения);
- сельскохозяйственное использование (**СХ**);
- рекреационного назначения (**Р**) (территории, занятые лесами, скверами, парками, озерами, водохранилищами, пляжами, а также территории, используемые для отдыха, занятий физической культурой и спортом);
- специального назначения (**СН**) (территории, занятые кладбищами, скотомогильниками, размещения отходов потребления).

Границы территориальных зон должны отвечать требованиям принадлежности каждого земельного участка только к одной территориальной зоне.

Формирование одного земельного участка из нескольких земельных участков, расположенных в различных территориальных зонах, не допускается.

На территории городского поселения Зеленоборск, в зависимости от характера застройки, выделены следующие виды территориальных зон:

Статья 31. Жилые зоны

В жилых зонах допускается размещение отдельно стоящих, встроенных или пристроенных объектов социального и коммунально-бытового назначения, объектов здравоохранения, объектов дошкольного, начального общего и среднего общего образования, культовых зданий, стоянок автомобильного транспорта, гаражей, объектов, связанных с проживанием граждан и не оказывающих негативного воздействия на окружающую среду. В состав жилых зон могут включаться также территории, предназначенные для ведения садоводства и дачного хозяйства.

Зона застройки жилыми домами (Ж)

Основные виды разрешенного использования

№ № п/п	Виды разрешенного использования земельного участка и объекта капитального строительства	Описание вида разрешенного использования земельного участка	Предельные (минимальные и (или) максимальные) размеры земельных участков и предельные параметры разрешенного строительства, реконструкции объектов капитального строительства				Ограничения использования земельных участков и объектов капитального строительства, устанавливаемые в соответствии с законодательством Российской Федерации	Иное
			Предельные (минимальные и (или) максимальные) размеры земельных участков, в том числе их площадь	Минимальные отступы от границ земельных участков в целях определения мест допустимого размещения зданий, строений, сооружений, за пределами которых запрещено строительство зданий, строений, сооружений объекта	Предельное количество этажей или предельной высоты зданий, строений	Максимальный процент застройки в границах земельного участка, определяемый как отношение суммарной площади земельного участка, которая может быть застроена, ко всей площади земельного участка		
1	Для индивидуального жилищного строительства (код 2.1)	Размещение жилого дома (отдельно стоящего здания с количеством надземных этажей	600/1500 кв. м на свободных от застройки территориях, в т.ч. резервных	5 м от красной линии дороги; 3 м от красной линии проезда; 3 м от границ	3	45%	Высота ограждения не более 1,5 м, на земельных участках	

		не более чем три, высотой не более двадцати метров, которое состоит из комнат и помещений вспомогательного использования, предназначенных для удовлетворения гражданами бытовых и иных нужд, связанных с их проживанием в таком здании, не предназначенного для раздела на самостоятельные объекты недвижимости); выращивание иных декоративных или сельскохозяйственных культур; размещение индивидуальных гаражей и хозяйственных построек	400/1500 кв. м на территории со сложившейся застройкой минимальная ширина земельного участка - 20 м	своего земельного участка; В существующей сложившейся застройке индивидуальный жилой дом может располагаться по красной линии или с отступом от нее. Иные отступы от границы земельного участка устанавливаются в соответствии со Сводом правил СП 42.13330.2016 «СНиП 2.07.01 - 89*». Градостроительство. Планировка и застройка городских и сельских поселений»				расположенных на перекрестках улиц в зоне треугольника видимости -0,5 м. Ограждения со стороны улиц должны быть единообразными как минимум на протяжении одного квартала с обеих сторон улиц. Размещение бань, саун допускается при условии канализования стоков.
2	Малоэтажная многоквартирная жилая застройка (код 2.1.1)	Размещение малоэтажных многоквартирных домов (многоквартирные дома высотой до 4 этажей, включая мансардный); обустройство	В соответствии с местными нормативами градостроительного проектирования городского поселения Зеленоборск	5 м от красной линии дороги; 3 м от красной линии проезда; 3 м от границ своего земельного участка; В условиях реконструкции	4	25%		Требования внешнему оформлению фасадов установлены Правилами благоустройства г.п. Зеленоборск. В условиях нового строительства,

		<p>спортивных и детских площадок, площадок для отдыха; размещение объектов обслуживания жилой застройки во встроенных, пристроенных и встроенно-пристроенных помещениях малоэтажного многоквартирного дома, если общая площадь таких помещений в малоэтажном многоквартирном доме не составляет более 15% общей площади помещений дома</p>		<p>допускается размещать жилой дом по линии сложившейся застройки.</p>				<p>реконструкции, капитального ремонта согласование паспорта фасада является обязательным.</p> <p>Предприятия обслуживания, основных видов разрешенного вида использования, размещаются на первых этажах, выходящих на улицы жилых домов, или пристраиваются к ним при условии, что загрузка предприятий и вход для посетителей располагаются со стороны улицы. Обеспечение безопасных условий проживания при эксплуатации многоквартирного жилого здания в соответствии с разделом 6 свода Правил СП 372.1325800.2018 «Здания жилые</p>
--	--	--	--	--	--	--	--	--

								<p>многоквартирные. Правила эксплуатации». Порядок оценки качества ремонтных работ при приемке многоквартирных жилых зданий после текущего ремонта в соответствии с Приложением А Свода Правил СП 372.1325800.2018 «Здания жилые многоквартирные. Правила эксплуатации».</p>
3	<p>Для ведения личного подсобного хозяйства (приусадебный земельный участок) (код 2.2)</p>	<p>Размещение жилого дома, указанного в описании вида разрешенного использования с кодом 2.1; производство сельскохозяйственной продукции, размещение гаража и иных вспомогательных сооружений,; содержание сельскохозяйственных животных</p>	<p>Минимальный размер земельного участка – 400 кв.м</p>	<p>5 м от красной линии дороги; 3 м от красной линии проезда; 3 м от границ своего земельного участка; В существующей сложившейся застройке жилой дом может располагаться по красной линии или с отступом от нее.</p>	3	45%		
4	<p>Блокированная жилая застройка</p>	<p>Размещение жилого дома, имеющего одну или несколько</p>	<p>200/600 кв. м на 1 блок</p>	<p>5 м от красной линии дороги; 3 м от красной</p>	3	50%		<p>Требования внешнему оформлению фасада</p>

	(код 2.3)	<p>общих стен с соседними жилыми домами (количеством этажей не более чем три, при общем количестве совмещенных домов не более десяти и каждый из которых предназначен для проживания одной семьи, имеет общую стену (общие стены) без проемов с соседним домом или соседними домами, расположен на отдельном земельном участке и имеет выход на территорию общего пользования (жилые дома блокированной застройки); разведение декоративных и плодовых деревьев, овощных и ягодных культур; размещение индивидуальных гаражей и иных вспомогательных сооружений; обустройство</p>		<p>линии проезда; Минимальное расстояние от границы земельного участка до основного строения: со стороны земельных участков смежных блок-секций – 0 м; со стороны иных смежных земельных участков – 3 м.</p>				<p>ов установлены Правилами благоустройства г.п. Зеленоборск. В условиях нового строительства, реконструкции, капитального ремонта согласование паспорта фасада является обязательным. Обеспечение безопасных условий проживания при эксплуатации многоквартирного жилого здания в соответствии с разделом 6 свода Правил СП 372.1325800.2018 «Здания жилые многоквартирные. Правила эксплуатации». Порядок оценки качества ремонтных работ при приемке многоквартирных жилых зданий после текущего ремонта в соответствии с Приложением А</p>
--	-----------	---	--	--	--	--	--	--

		спортивных и детских площадок, площадок для отдыха						Свода Правил СП 372.1325800.2018 «Здания жилые многоквартирные. Правила эксплуатации».
5	Среднеэтажная жилая застройка (код 2.5)	Размещение многоквартирных домов этажностью не выше восьми этажей; благоустройство и озеленение, размещение подземных гаражей и автостоянок; Обустройство спортивных и детских площадок, площадок для отдыха; Размещение объектов обслуживания жилой застройки во встроенных, пристроенных и встроенно-пристроенных помещениях многоквартирного дома, если общая площадь таких помещений в многоквартирном доме не составляет более 20% общей площади помещений дома	В соответствии с местными нормативами градостроительного проектирования городского поселения Зеленоборск	5 м от красной линии дороги; 3 м от красной линии проезда; 3 м от границ собственного земельного участка. В условиях реконструкции допускается размещать жилой дом по линии сложившейся застройки.	8	20%		Требования внешнему оформлению фасадов установлены Правилами благоустройства г.п. Зеленоборск. В условиях нового строительства, реконструкции, капитального ремонта согласование паспорта фасада является обязательным. Предприятия обслуживания, основных и вспомогательных видов разрешенного вида использования, размещаются на первых этажах, выходящих на улицы жилых домов, или пристраиваются к ним при условии, что загрузка

								<p>предприятий и вход для посетителей располагаются со стороны улицы. Обеспечение безопасных условий проживания при эксплуатации многоквартирного жилого здания в соответствии с разделом 6 свода Правил СП 372.1325800.2018 «Здания жилые многоквартирные. Правила эксплуатации». Порядок оценки качества ремонтных работ при приемке многоквартирных жилых зданий после текущего ремонта в соответствии с Приложением А свода Правил СП 372.1325800.2018 «Здания жилые многоквартирные. Правила эксплуатации».</p>
6	Обслуживание жилой	Размещение объектов	В соответствии с местными	5 м от красной линии дороги;	4	40%	Не допускается размещение	

	застройки (код 2.7)	капитального строительства, размещение которых предусмотрено видами разрешенного использования с кодами 3.1, 3.2, 3.3, 3.4, 3.4.1, 3.5.1, 3.6, 3.7, 3.10.1, 4.1, 4.3, 4.4, 4.6, 5.1.2, 5.1.3, если их размещение необходимо для обслуживания жилой застройки, а также связано с проживанием граждан, не причиняет вреда окружающей среде и санитарному благополучию, не нарушает права жителей, не требует установления санитарной зоны	нормативами градостроительного проектирования городского поселения Зеленоборск	3 м от красной линии проезда. В условиях реконструкции допускается размещать жилой дом по линии сложившейся застройки.			объектов, для которых требуется установление санитарно-защитных зон и деятельность которых оказывает вредное воздействие на окружающую среду (шум, вибрация, магнитные поля, радиационное воздействие, загрязнение почв, воздуха, воды и иные вредные воздействия)	
7	Коммунальное обслуживание (код 3.1)	Размещение зданий и сооружений в целях обеспечения физических и юридических лиц коммунальными услугами. Содержание данного вида разрешенного использования	В соответствии с местными нормативами градостроительного проектирования городского поселения Зеленоборск	5 м от красной линии дороги; 3 м от красной линии проезда; Минимальный отступ от границ земельного участка 1м .	3	60%	Не допускается размещение объектов, для которых требуется установление санитарно-защитных зон и деятельность которых оказывают	

		включает в себя содержание видов разрешенного использования с кодами 3.1.1-3.1.2					вредное воздействие на окружающую среду (шум, вибрация, магнитные поля, радиационное воздействие, загрязнение почв, воздуха, воды и иные вредные воздействия)	
8	Социальное обслуживание (код 3.2)	Размещение зданий, предназначенных для оказания гражданам социальной помощи. Содержание данного вида разрешенного использования включает в себя содержание видов разрешенного использования с кодами 3.2.1-3.2.4	В соответствии с местными нормативами градостроительного проектирования городского поселения Зеленоборск	5 м от красной линии дороги; 3 м от красной линии проезда. Для застроенных земельных участков при реконструкции объектов допускается размещать объект по сложившейся линии застройки.	2	50%		Возможно размещение на первых этажах или в пристроенных помещениях малоэтажных многоквартирных жилых домах
9	Бытовое обслуживание (3.3)	Размещение объектов капитального строительства, предназначенных для оказания населению или организациям бытовых услуг (мастерские мелкого ремонта,	Размер земельного участка в зависимости от мощности объекта, рабочих мест: 10-50– 1000-2000 кв.м /10 раб. мест 50-150– 500-800 кв.м /10 раб. мест свыше 150– 300-400 кв.м /10 раб.	5 м от красной линии дороги; 3 м от красной линии проезда. Для застроенных земельных участков при реконструкции объектов допускается размещать объект	2	50%		

		ателье, бани, парикмахерские, прачечные, химчистки, похоронные бюро)	мест	по сложившейся линии застройки.				
10	Дошкольное, начальное и среднее общее образование (код 3.5.1)	Размещение объектов капитального строительства, предназначенных для просвещения, дошкольного, начального и среднего общего образования (детские ясли, детские сады, школы, лицеи, гимназии, художественные, музыкальные школы, образовательные кружки и иные организации, осуществляющие деятельность по воспитанию, образованию и просвещению), в том числе зданий, спортивных сооружений, предназначенных для занятия обучающихся физической культурой и	Дошкольные образовательные организации – при мощности организаций, мест: до 100– 40 кв. м свыше 100 – 35 кв. м Размер групповой площадки, кв.м/1 место, не менее: для детей ясельного возраста – 7,2 для детей дошкольного возраста – 9,0 Организации дополнительного образования – отдельно стоящих организаций – 15 кв. м/место	10 м от красной линии дороги; 10 м от красной линии проезда; 20 м от границ собственного земельного участка.	3	30%		Минимальный процент озеленения территории - 50% ; Территория участка огораживается забором - высотой от 1,6 м .

		спортом						
11	Среднее и высшее профессиональное образование (код 3.5.2)	Размещение объектов капитального строительства, предназначенных для профессионального образования и просвещения (профессиональные технические училища, колледжи, художественные, музыкальные училища, общества знаний, институты, университеты, организации по переподготовке и повышению квалификации специалистов и иные организации, осуществляющие деятельность по образованию и просвещению), в том числе зданий, спортивных сооружений, предназначенных для занятия обучающихся физической культурой и спортом	При мощности организаций, учащихся: 40-400– 50 кв.м /1 место 400-500– 60 кв.м /1место 500-600– 50 кв.м /1место 600-800– 40 кв.м /1место 800-1100– 33 кв.м /1место 1100-1500– 21 кв.м 1место 1500-2000– 17 кв.м 1место свыше 2000– 16 кв.м /1место Размер земельного участка под комплекс общеобразовательной школы с детским садом принимается из расчета 35 кв. м/1 место.	10 м от красной линии дороги; 10 м от красной линии проезда; 15 м от границ собственного земельного участка.	4	40%		
12	Гостиничное	Размещение	При вместимости,	5 м от красной				

	обслуживание (код 4.7)	гостиниц, а также иных зданий, используемых с целью извлечения предпринимательск ой выгоды из предоставления жилого помещения для временного проживания в них	мест: 25-100– 55 кв.м/1 место 100-500– 30 кв.м/1 место 500-1000– 20 кв.м/1 место 1000-2000– 15 кв.м/1 место	линии дороги; 3 м от красной линии проезда; 3 м от границ собственного земельного участка. Для застроенных земельных участков при реконструкции объектов допускается размещать объект по сложившейся линии застройки.	4	50%		
13	Связь (код 6.8)	Размещение объектов связи, радиовещания, телевидения, включая воздушные радиорелейные, надземные и подземные кабельные линии связи, линии радиофикации, антенные поля, усилительные пункты на кабельных линиях связи, инфраструктуру спутниковой связи и телерадиовещания, за исключением объектов связи, размещение	В соответствии с местными нормативами градостроительного проектирования городского поселения Зеленоборск	5 м от красной линии дороги; 3 м от красной линии проезда; 3 м от границ собственного земельного участка.	-	50%		

		<p>которых предусмотрено содержанием видов разрешенного использования с кодами 3.1.1, 3.2.3</p>						
14	<p>Улично-дорожная сеть (код 12.0.1)</p>	<p>Размещение объектов улично-дорожной сети: автомобильных дорог, трамвайных путей и пешеходных тротуаров в границах населенных пунктов, пешеходных переходов, бульваров, площадей, проездов, велодорожек и объектов велотранспортной и инженерной инфраструктуры; размещение придорожных стоянок (парковок) транспортных средств в границах городских улиц и дорог, за исключением предусмотренных видами разрешенного использования с</p>	<p>В соответствии с местными нормативами градостроительного проектирования городского поселения Зеленоборск</p>	-	-	-		

		кодами 2.7.1, 4.9, 7.2.3, а также некапитальных сооружений, предназначенных для охраны транспортных средств						
15	Благоустройство территории (код 12.0.2)	Размещение декоративных, технических, планировочных, конструктивных устройств, элементов озеленения, различных видов оборудования и оформления, малых архитектурных форм, некапитальных нестационарных строений и сооружений, информационных щитов и указателей, применяемых как составные части благоустройства территории, общественных туалетов	В соответствии с местными нормативами градостроительного проектирования городского поселения Зеленоборск	-	-	-		
16	Ведение огородничества (код 13.1)	Осуществление отдыха и (или) выращивания гражданами для собственных нужд	Минимальный размер земельного участка – 400 кв.м	5 м от красной линии дороги; 3 м от красной линии проезда;	1	20%	Размещение строений или сооружений вспомогательного использования	

		сельскохозяйственных культур; размещение хозяйственных построек, не являющихся объектами недвижимости, предназначенных для хранения инвентаря и урожая сельскохозяйственных культур					вдоль границ смежного земельного участка на расстоянии менее 3 метров, допускается не более чем на 50 % длины этой границы	
17	Обеспечение внутреннего правопорядка (код 8.3)	Размещение объектов капитального строительства, необходимых для подготовки и поддержания в готовности органов внутренних дел, Росгвардии и спасательных служб, в которых существует военизированная служба; размещение объектов гражданской обороны, за исключением объектов гражданской обороны, являющихся частями производственных	Не нормируется	-	-	-		

1	Хранение автотранспорта (код 2.7.1)	Размещение отдельно стоящих и пристроенных гаражей, в том числе подземных, предназначенных для хранения автотранспорта, в том числе с разделением на машино-места, за исключением гаражей, размещение которых предусмотрено содержанием видов разрешенного использования с кодами 2.7.2, 4.9	Размер земельного участка под 1 гараж – 30 кв.м	10 м до жилой застройки, детских и взрослых площадок отдыха, спортивных площадок (при количестве до 10 машино-мест); 15 м до жилой застройки, детских и взрослых площадок отдыха, спортивных площадок (при количестве от 10 до 50 машино-мест).	1	70%		
2	Размещение гаражей для собственных нужд (код 2.7.2)	Размещение для собственных нужд отдельно стоящих гаражей и (или) гаражей, блокированных общими стенами с другими гаражами в одном ряду, имеющих общие с ними крышу, фундамент и коммуникации	Размер земельного участка под 1 гараж – не более 50 кв.м.	5 м от красной линии дороги; Минимальное расстояние от границы земельного участка при блокированных общими стенами с другими гаражами – 0 м; со стороны иных смежных земельных участков – 1 м.	1	100%	Не допускается размещение объектов, для которых требуется установление санитарнозащитных зон и деятельность которых оказывает вредное воздействие на окружающую среду (шум, вибрация, магнитные поля, радиационное	Сточные воды и снег с крыши не должны попадать на чужой земельный участок. Машина перед гаражом должна стоять на территории участка, не занимая проезжую часть и тротуар.

				для всех вспомогательных строений высота от уровня земли до верха плоской кровли не более 4 м; до конька скатной кровли - не более 7 м;			воздействие, загрязнение почв, воздуха, воды и иные вредные воздействия)	
3	Дома социального обслуживания (код 3.2.1)	Размещение зданий, предназначенных для размещения домов престарелых, домов ребенка, детских домов, пунктов ночлега для бездомных граждан; размещение объектов капитального строительства для временного размещения вынужденных переселенцев, лиц, признанных беженцами	В соответствии с местными нормативами градостроительного проектирования городского поселения Зеленоборск	5 м от красной линии дороги; 3 м от красной линии проезда. Для застроенных земельных участков при реконструкции объектов допускается размещать объект по сложившейся линии застройки.	3	50%		Высота ограждения не более 1,5 м, на земельных участках расположенных на перекрестках улиц в зоне треугольника видимости -0,5 м. Ограждения со стороны улиц должны быть единообразными как минимум на протяжении одного квартала с обеих сторон улиц.
4	Амбулаторно-поликлиническое обслуживание (код 3.4.1)	Размещение объектов капитального строительства, предназначенных для оказания	100 кв.м на 100 посещений в смену, но не менее 300 кв.м для отдельно стоящего здания.	5 м от красной линии дороги; 3 м от красной линии проезда; 3 м от границ собственного	4	40%		Возможно размещение на первых этажах или в пристроенных помещениях

		гражданам амбулаторно-поликлинической медицинской помощи (поликлиники, фельдшерские пункты, пункты здравоохранения, центры матери и ребенка, диагностические центры, молочные кухни, станции донорства крови, клинические лаборатории)		земельного участка. Для застроенных земельных участков при реконструкции объектов допускается размещать объект по сложившейся линии застройки.				малоэтажных многоквартирных жилых домах
5	Амбулаторное ветеринарное обслуживание (3.10.1)	Размещение объектов капитального строительства, предназначенных для оказания ветеринарных услуг без содержания животных	В соответствии с местными нормативами градостроительного проектирования городского поселения Зеленоборск	5 м от красной линии дороги; 3 м от красной линии проезда; 3 м от границ своего земельного участка. Для застроенных земельных участков при реконструкции объектов допускается размещать объект по сложившейся линии застройки.	2	40%		Возможно размещение на первых этажах или в пристроенных помещениях малоэтажных многоквартирных жилых домах

6	Религиозное использование (код 3.7)	Размещение зданий и сооружений религиозного использования. Содержание данного вида разрешенного использования включает в себя содержание видов разрешенного использования с кодами 3.7.1-3.7.2	В соответствии с местными нормативами градостроительного проектирования городского поселения Зеленоборск	5 м от красной линии дороги; 3 м от красной линии проезда; 3 м от границ собственного земельного участка.	3	80%		Размещение по согласованию с местной епархией
7	Деловое управление (код 4.1)	Размещение объектов капитального строительства с целью: размещения объектов управленческой деятельности, не связанной с государственным или муниципальным управлением и оказанием услуг, а также с целью обеспечения совершения сделок, не требующих передачи товара в момент их	В соответствии с местными нормативами градостроительного проектирования городского поселения Зеленоборск	5 м от красной линии дороги; 3 м от красной линии проезда; 3 м от границ собственного земельного участка. Для застроенных земельных участков при реконструкции объектов допускается размещать объект по сложившейся линии застройки.	4	50%		

		совершения между организациями, в том числе биржевая деятельность (за исключением банковской и страховой деятельности)						
8	Магазины (код 4.4)	Размещение объектов капитального строительства, предназначенных для продажи товаров, торговая площадь которых составляет до 5000 кв.м	Размер земельного участка в зависимости от мощности объекта, кв.м торговой площади: до 150– 300 кв.м /100 кв.м торг. пл. 150-250 – 800 кв.м /100 кв.м торг. пл. (для магазинов продовольственных товаров) 250-650– 600-800 кв.м /100 кв.м торг. пл. 650-1500 – 400-600 кв.м /100 кв.м торг. пл. 1500-3500– 200-400 кв.м /100 кв.м торг. пл. св. 3500– 200 кв.м /100 кв.м торг. пл. (для магазинов непродовольственных товаров)	5 м от красной линии дороги; 3 м от красной линии проезда. Для застроенных земельных участков при реконструкции объектов допускается размещать объект по сложившейся линии застройки.	2	50%	В площади участка необходимо учитывать погрузо-разгрузочные места, а также парковочные места личного автомобильного транспорта, рассчитанные в соответствии с МНГП	
9	Общественное	Размещение	Размер земельного	5 м от красной				

	питание (код 4.6)	объектов капитального строительства в целях устройства мест общественного питания (рестораны, кафе, столовые, закусочные, бары)	участка в зависимости от вместимости объекта: до 100 мест – 2000 кв.м /100 мест 100-150 мест – 1500 кв.м /100 мест свыше 150 мест – 1000 кв.м /100 мест.	линии дороги; 3 м от красной линии проезда. Для застроенных земельных участков при реконструкции объектов допускается размещать объект по сложившейся линии застройки.	3	60%		
10	Служебные гаражи (код 4.9)	Размещение постоянных или временных гаражей, стоянок для хранения служебного автотранспорта, используемого в целях осуществления видов деятельности, предусмотренных видами разрешенного использования с кодами 3.0, 4.0, а также для стоянки и хранения транспортных средств общего пользования, в том числе в депо	В соответствии с местными нормативами градостроительного проектирования городского поселения Зеленоборск	5 м от красной линии дороги; 3 м от красной линии проезда.	1	60%		

11	Спорт (код 5.1)	Размещение зданий и сооружений для занятия спортом. Содержание данного вида разрешенного использования включает в себя содержание видов разрешенного использования с кодами 5.1.1 - 5.1.7	Минимальный размер -3500 м ² –на 1000 чел.	5 м от красной линии дороги; 3 м от красной линии проезда.	3	50%		
----	-----------------	---	---	---	---	-----	--	--

* За исключением земельных участков, площадь которых была определена посредством ранее возникшего права при документальном их подтверждении.

Минимальное количество машино-мест для хранения индивидуального автотранспорта - 1 машино-место на земельный участок.

Вспомогательные строения, за исключением гаражей и автостоянок, размещать со стороны улиц не допускается.

В случае если земельный участок или объект капитального строительства находится в границах зоны с особыми условиями использования территорий, на них устанавливаются ограничения использования в соответствии с законодательством Российской Федерации.

Статья 32. Общественно-деловые зоны

Общественно-деловые зоны предназначены для размещения объектов здравоохранения, культуры, торговли, общественного питания, социального и коммунально-бытового назначения, предпринимательской деятельности, объектов среднего профессионального и высшего образования, административных, научно-исследовательских учреждений, культовых зданий, стоянок автомобильного транспорта, объектов делового, финансового назначения, иных объектов, связанных с обеспечением жизнедеятельности граждан.

Зона делового, общественного и коммерческого назначения (ОД)

Основные виды разрешенного использования

№ № п/п	Виды разрешенного	Описание вида	Предельные (минимальные и (или) максимальные) размеры земельных участков и предельные параметры разрешенного строительства, реконструкции объектов капитального	Ограничения использования земельных	Иное
---------------	----------------------	---------------	---	-------------------------------------	------

	использования земельного участка и объекта капитального строительства	разрешенного использования земельного участка	строительства				участков и объектов капитального строительства, устанавливаемые в соответствии с законодательством Российской Федерации	
			Предельные (минимальные и (или) максимальные) размеры земельных участков, в том числе их площадь	Минимальные отступы от границ земельных участков в целях определения мест допустимого размещения зданий, строений, сооружений, за пределами которых запрещено строительство зданий, строений, сооружений объекта	Предельное количество этажей или предельной высоты зданий, строений	Максимальный процент застройки в границах земельного участка, определяемый как отношение суммарной площади земельного участка, которая может быть застроена, ко всей площади земельного участка		
1	Малоэтажная многоквартирная жилая застройка (код 2.1.1)	Размещение малоэтажных многоквартирных домов (многоквартирные дома высотой до 4 этажей, включая мансардный); обустройство спортивных и детских площадок, площадок для отдыха; размещение объектов обслуживания	В соответствии с местными нормативами градостроительного проектирования городского поселения Зеленоборск	5 м от красной линии дороги; 3 м от красной линии проезда; 3 м от границ собственного земельного участка. В условиях реконструкции и допускается размещать жилой дом по линии сложившейся	4	25%	Требования внешнему оформлению фасадов установлены Правилами благоустройства г.п. Зеленоборск. В условиях нового строительства, реконструкции, капитального ремонта согласование паспорта фасада является обязательным.	

		жилой застройки во встроенных, пристроенных и встроенно-пристроенных помещениях малоэтажного многоквартирного дома, если общая площадь таких помещений в малоэтажном многоквартирном доме не составляет более 15% общей площади помещений дома		застройки.				Предприятия обслуживания, основных видов разрешенного вида использования, размещаются на первых этажах, выходящих на улицы жилых домов, или пристраиваются к ним при условии, что загрузка предприятий и вход для посетителей располагаются со стороны улицы. Обеспечение безопасных условий проживания при эксплуатации многоквартирного жилого здания в соответствии с разделом 6 свода Правил СП 372.1325800.2018 «Здания жилые многоквартирные. Правила эксплуатации». Порядок оценки качества ремонтных работ при приемке многоквартирных жилых зданий после текущего
--	--	--	--	------------	--	--	--	--

								ремонта в соответствии с Приложением А Свода Правил СП 372.1325800.2018 «Здания жилые многоквартирные. Правила эксплуатации».
2	Среднеэтажная жилая застройка (код 2.5)	Размещение многоквартирных домов этажностью не выше восьми этажей; благоустройство и озеленение, размещение подземных гаражей и автостоянок; Обустройство спортивных и детских площадок, площадок для отдыха; Размещение объектов обслуживания жилой застройки во встроенных, пристроенных и встроенно-пристроенных помещениях многоквартирного дома, если общая площадь таких помещений в многоквартирном	В соответствии с местными нормативами градостроительного проектирования городского поселения Зеленоборск	5 м от красной линии дороги; 3 м от красной линии проезда; 3 м от границ собственного земельного участка. В условиях реконструкции и допускается размещать жилой дом по линии сложившейся застройки.	8	20%		Требования внешнему оформлению фасадов установлены Правилами благоустройства г.п. Зеленоборск. В условиях нового строительства, реконструкции, капитального ремонта согласование паспорта фасада является обязательным. Предприятия обслуживания, основных и вспомогательных видов разрешенного вида использования, размещаются на первых этажах, выходящих на улицы жилых домов, или

		доме не составляет более 20% общей площади помещений дома						пристраиваются к ним при условии, что загрузка предприятий и вход для посетителей располагаются со стороны улицы. Обеспечение безопасных условий проживания при эксплуатации многоквартирного жилого здания в соответствии с разделом 6 свода Правил СП 372.1325800.2018 «Здания жилые многоквартирные. Правила эксплуатации». Порядок оценки качества ремонтных работ при приемке многоквартирных жилых зданий после текущего ремонта в соответствии с Приложением А свода Правил СП 372.1325800.2018 «Здания жилые многоквартирные. Правила эксплуатации».
3	Коммунальное обслуживание	Размещение зданий и сооружений в	В соответствии с местными	5 м от красной линии дороги;	3	60%	Не допускается размещение	

	(код 3.1)	целях обеспечения физических и юридических лиц коммунальными услугами. Содержание данного вида разрешенного использования включает в себя содержание видов разрешенного использования с кодами 3.1.1-3.1.2	нормативами градостроительного проектирования городского поселения Зеленоборск	3 м от красной линии проезда; Минимальный отступ от границ земельного участка 1м .			объектов, для которых требуется установление санитарно-защитных зон и деятельность которых оказывают вредное воздействие на окружающую среду (шум, вибрация, магнитные поля, радиационное воздействие, загрязнение почв, воздуха, воды и иные вредные воздействия)	
4	Социальное обслуживание (код 3.2)	Размещение зданий, предназначенных для оказания гражданам социальной помощи. Содержание данного вида разрешенного использования включает в себя содержание видов разрешенного использования с кодами 3.2.1-3.2.4	В соответствии с местными нормативами градостроительного проектирования городского поселения Зеленоборск	5 м от красной линии дороги; 3 м от красной линии проезда. Для застроенных земельных участков при реконструкции и объектов допускается размещать объект по сложившейся линии застройки.	2	50%		Возможно размещение на первых этажах или в пристроенных помещениях малоэтажных многоквартирных жилых домах

5	Бытовое обслуживание (3.3)	Размещение объектов капитального строительства, предназначенных для оказания населению или организациям бытовых услуг (мастерские мелкого ремонта, ателье, бани, парикмахерские, прачечные, химчистки, похоронные бюро)	Размер земельного участка в зависимости от мощности объекта, рабочих мест: 10-50– 1000-2000 кв.м /10 раб. мест 50-150– 500-800 кв.м /10 раб. мест свыше 150– 300-400 кв.м /10 раб. мест	5 м от красной линии дороги; 3 м от красной линии проезда. Для застроенных земельных участков при реконструкции и объектов допускается размещать объект по сложившейся линии застройки.	3	60%		Возможно размещение на первых этажах или в пристроенных помещениях малоэтажных многоквартирных жилых домах
6	Объекты культурно-досуговой деятельности (код 3.6.1)	Размещение зданий, предназначенных для размещения музеев, выставочных залов, художественных галерей, домов культуры, библиотек, кинотеатров и кинозалов, театров, филармоний, концертных залов, планетариев	Минимальный размер земельного участка – 4000-5000 кв. м на 1 объект	10 м от красной линии дороги; 10 м от красной линии проезда; 3 м от границ собственного земельного участка. Для застроенных земельных участков при реконструкции и объектов допускается размещать объект по	4	60%		Размещение, вместимость и размеры земельных участков планетариев, выставочных залов и музеев определяются заданием на проектирование.

				сложившейся линии застройки.				
7	Здравоохранение (код 3.4)	Размещение объектов капитального строительства, предназначенных для оказания гражданам медицинской помощи. Содержание данного вида разрешенного использования включает в себя содержание видов разрешенного использования с кодами 3.4.1 - 3.4.2	В соответствии с местными нормативами градостроительного проектирования городского поселения Зеленоборск	5 м от красной линии дороги; 3 м от красной линии проезда; 3 м от границ собственного	3	60%		
8	Государственное управление (код 3.8.1)	Размещение зданий, предназначенных для размещения государственных органов, государственного пенсионного фонда, органов местного самоуправления, судов, а также организаций, непосредственно обеспечивающих их деятельность или оказывающих государственные и (или)	В соответствии с местными нормативами градостроительного проектирования городского поселения Зеленоборск	5 м от красной линии дороги; 3 м от красной линии проезда. Для застроенных земельных участков при реконструкции и объектов допускается размещать объект по сложившейся линии застройки.	4	50%		

		муниципальные услуги						
9	Амбулаторное ветеринарное обслуживание (3.10.1)	Размещение объектов капитального строительства, предназначенных для оказания ветеринарных услуг без содержания животных	В соответствии с местными нормативами градостроительного проектирования городского поселения Зеленоборск	3 м от красной линии дороги; 3 м от красной линии проезда; 3 м от границ собственного земельного участка. Для застроенных земельных участков при реконструкции и объектов допускается размещать объект по сложившейся линии застройки.	2	50%		Возможно размещение на первых этажах или в пристроенных помещениях малоэтажных многоквартирных жилых домах
10	Деловое управление (код 4.1)	Размещение объектов капитального строительства с целью: размещения объектов управленческой деятельности, не связанной с государственным или муниципальным управлением и оказанием услуг, а также с целью обеспечения	В соответствии с местными нормативами градостроительного проектирования городского поселения Зеленоборск	5 м от красной линии дороги; 3 м от красной линии проезда; 3 м от границ собственного земельного участка. Для застроенных земельных участков при реконструкции и объектов	4	50%		

		совершения сделок, не требующих передачи товара в момент их совершения между организациями, в том числе биржевая деятельность (за исключением банковской и страховой деятельности)		допускается размещать объект по сложившейся линии застройки.				
11	Объекты торговли (торговые центры, торгово-развлекательные центры (комплексы) (код 4.2)	Размещение объектов капитального строительства, общей площадью свыше 5000 кв.м с целью размещения одной или нескольких организаций, осуществляющих продажу товаров, и (или) оказание услуг в соответствии с содержанием видов разрешенного использования с кодами 4.5-4.8.2; размещение гаражей и (или) стоянок для автомобилей сотрудников и посетителей торгового центра	В соответствии с местными нормативами градостроительного проектирования городского поселения Зеленоборск	5 м от красной линии дороги; 3 м от красной линии проезда. Для застроенных земельных участков при реконструкции и объектов допускается размещать объект по сложившейся линии застройки.	4	60%		
12	Рынки	Размещение объектов	600/3000 кв.м (на 1 квадратный	5 м от красной линии дороги;	2	50%	Не допускается размещение	Для рыночного комплекса на одно

	(код 4.3)	капитального строительства, сооружений, предназначенных для организации постоянной или временной торговли (ярмарка, рынок, базар), с учетом того, что каждое из торговых мест не располагает торговой площадью более 200 кв.м:	метр торговой площади – 14 кв. м)	3 м от красной линии проезда; 3 м от границ собственного земельного участка.			объектов, для которых требуется установление санитарно-защитных зон и деятельность которых оказывают вредное воздействие на окружающую среду (шум, вибрация, магнитные поля, радиационное воздействие, загрязнение почв, воздуха, воды и иные вредные воздействия)	торговое место следует принимать 6 м ² торговой площади
13	Магазины (код 4.4)	Размещение объектов капитального строительства, предназначенных для продажи товаров, торговая площадь которых составляет до 5000 кв.м	Размер земельного участка в зависимости от мощности объекта, кв.м торговой площади: до 150– 300 кв.м /100 кв.м торг. пл. 150-250 – 800 кв.м /100 кв.м торг. пл. (для магазинов продовольственных товаров) 250-650– 600-800 кв.м /100 кв.м торг. пл. 650-1500 – 400-600 кв.м /100 кв.м торг.	5 м от красной линии дороги; 3 м от красной линии проезда. Для застроенных земельных участков при реконструкции и объектов допускается размещать объект по сложившейся линии застройки.	3	50%	В площади участка необходимо учитывать погрузо-разгрузочные места, а также парковочные места личного автомобильного транспорта, рассчитанные в соответствии с МНГП	Возможно размещение на первых этажах или в пристроенных помещениях малоэтажных многоквартирных жилых домах

			<p>пл. 1500-3500– 200-400 кв.м /100 кв.м торг.</p> <p>пл. св. 3500– 200 кв.м /100 кв.м торг. пл. (для магазинов непродовольственных товаров)</p>					
14	Банковская и страховая деятельность (код 4.5)	Размещение объектов капитального строительства, предназначенных для размещения организаций, оказывающих банковские и страховые услуги	<p>Отделение банка - в зависимости от мощности объекта, операционных кассах: при 2– 2000 кв.м на/объект при 7– 5000 кв.м на/объект; Отделение и филиалы сберегательного банка - в зависимости от мощности объекта, операционных мест: при 3– 500 кв.м на/объект при 20– 4000 кв.м на/объект</p>	<p>5 м от красной линии дороги; 3 м от красной линии проезда; 3 м от границ собственного земельного участка.</p>	3	50%		Возможно размещение на первых этажах или в пристроенных помещениях малоэтажных многоквартирных жилых домах
15	Общественное питание (код 4.6)	Размещение объектов капитального строительства в целях устройства мест общественного питания (рестораны, кафе, столовые, закусочные, бары)	<p>Размер земельного участка в зависимости от вместимости объекта: до 100 мест – 2000 кв.м /100 мест 100-150 мест – 1500 кв.м /100 мест</p>	<p>5 м от красной линии дороги; 5 м от красной линии проезда; 3 м от границ собственного земельного участка.</p>	3	60%		Возможно размещение на первых этажах или в пристроенных помещениях малоэтажных многоквартирных жилых домах

			свыше 150 мест – 1000 кв.м /100 мест.	Для застроенных земельных участков при реконструкции и объектов допускается размещать объект по сложившейся линии застройки.				
16	Гостиничное обслуживание (код 4.7)	Размещение гостиниц, а также иных зданий, используемых с целью извлечения предпринимательской выгоды из предоставления жилого помещения для временного проживания в них	При вместимости, мест: 25-100– 55 кв.м/1 место 100-500– 30 кв.м/1 место 500-1000– 20 кв.м/1 место 1000-2000– 15 кв.м/1 место	5 м от красной линии дороги; 3 м от красной линии проезда; 3 м от границ собственного земельного участка. Для застроенных земельных участков при реконструкции и объектов допускается размещать объект по сложившейся линии застройки.	4	50%		
17	Развлекательные мероприятия (код 4.8.1)	Размещение зданий и сооружений, предназначенных для организации развлекательных	В соответствии с местными нормативами градостроительного проектирования	5 м от красной линии дороги; 3 м от красной линии проезда;	4	60%		

		мероприятий, путешествий, для размещения дискотек и танцевальных площадок, ночных клубов, аквапарков, боулинга, аттракционов и т.п., игровых автоматов (кроме игрового оборудования, используемого для проведения азартных игр), игровых площадок	городского поселения Зеленоборск	3 м от границ собственного земельного участка. Для застроенных земельных участков при реконструкции и объектов допускается размещать объект по сложившейся линии застройки.				
18	Служебные гаражи (код 4.9)	Размещение постоянных или временных гаражей, стоянок для хранения служебного автотранспорта, используемого в целях осуществления видов деятельности, предусмотренных видами разрешенного использования с кодами 3.0, 4.0, а также для стоянки и хранения транспортных средств общего пользования, в том	В соответствии с местными нормативами градостроительного проектирования городского поселения Зеленоборск	5 м от красной линии дороги; 3 м от красной линии проезда.	1	60%		

		числе в депо						
19	Отдых (рекреация) (код 5.0)	Обустройство мест для занятия спортом, физической культурой, пешими или верховыми прогулками, отдыха и туризма, наблюдения за природой, пикников, охоты, рыбалки и иной деятельности; создание и уход за городскими лесами, скверами, прудами, озерами, водохранилищами, пляжами, а также обустройство мест отдыха в них. Содержание данного вида разрешенного использования включает в себя содержание видов разрешенного использования с кодами 5.1-5.5	Минимальный размер – 50000 кв.м.	-	-	-		
20	Улично-дорожная сеть (код 12.0.1)	Размещение объектов улично-дорожной сети: автомобильных дорог, трамвайных путей и пешеходных тротуаров в границах населенных	В соответствии с местными нормативами градостроительного проектирования городского поселения Зеленоборск	-	-	-		

		<p>пунктов, пешеходных переходов, бульваров, площадей, проездов, велодорожек и объектов велотранспортной и инженерной инфраструктуры; размещение придорожных стоянок (парковок) транспортных средств в границах городских улиц и дорог, за исключением предусмотренных видами разрешенного использования с кодами 2.7.1, 4.9, 7.2.3, а также некапитальных сооружений, предназначенных для охраны транспортных средств</p>						
21	Связь (код 6.8)	<p>Размещение объектов связи, радиовещания, телевидения, включая воздушные радиорелейные, надземные и подземные</p>	<p>В соответствии с местными нормативами градостроительного проектирования городского поселения Зеленоборск</p>	<p>5 м от красной линии дороги; 3 м от красной линии проезда; 3 м от границ собственного земельного</p>	-	50%		

		кабельные линии связи, линии радиодиффузии, антенные поля, усилительные пункты на кабельных линиях связи, инфраструктуру спутниковой связи и телерадиовещания, за исключением объектов связи, размещение которых предусмотрено содержанием видов разрешенного использования с кодами 3.1.1, 3.2.3		участка.				
22	Благоустройство территории (код 12.0.2)	Размещение декоративных, технических, планировочных, конструктивных устройств, элементов озеленения, различных видов оборудования и оформления, малых архитектурных форм, некапитальных нестационарных строений и сооружений, информационных	В соответствии с местными нормативами градостроительного проектирования городского поселения Зеленоборск	-	-	-		

		щитов и указателей, применяемых как составные части благоустройства территории, общественных туалетов						
--	--	---	--	--	--	--	--	--

Условно разрешенные виды использования

№.№ п/п	Виды разрешенного использования земельного участка и объекта капитального строительства	Описание вида разрешенного использования земельного участка	Предельные (минимальные и (или) максимальные) размеры земельных участков и предельные параметры разрешенного строительства, реконструкции объектов капитального строительства				Ограничения использования земельных участков и объектов капитального строительства, устанавливаемые в соответствии с законодательством Российской Федерации	Иное
			Предельные (минимальные и (или) максимальные) размеры земельных участков, в том числе их площадь	Минимальные отступы от границ земельных участков в целях определения мест допустимого размещения зданий, строений, сооружений, за пределами которых запрещено строительство зданий, строений, сооружений объекта	Предельное количество этажей или предельной высоты зданий, строений	Максимальный процент застройки в границах земельного участка, определяемый как отношение суммарной площади земельного участка, которая может быть застроена, ко всей площади земельного участка		
1	Парки культуры и отдыха (код 3.6.2)	Размещение парков культуры и отдыха	Минимальный размер: городских парков – 50000 кв.м; садов – 30000 кв.м; скверов – 5000 кв.м.	-	-	-		

2	Религиозное использование (код 3.7)	Размещение зданий и сооружений религиозного использования. Содержание данного вида разрешенного использования включает в себя содержание видов разрешенного использования с кодами 3.7.1 - 3.7.2	В соответствии с местными нормативами градостроительного проектирования городского поселения Зеленоборск	5 м от красной линии дороги; 5 м от красной линии проезда; 1 м от границы собственного земельного участка. Для застроенных земельных участков при реконструкции объектов допускается размещать объект по сложившейся линии застройки.	3	80%		
3	Обеспечение дорожного отдыха (код 4.9.1.2)	Размещение зданий для предоставления гостиничных услуг в качестве дорожного сервиса (мотелей), а также размещение магазинов сопутствующей торговли, зданий для организации общественного питания в качестве объектов дорожного сервиса	Мотели – 75 кв.м на 1 место; Магазины – 400/800 кв.м ; Общественное питание – 200/600 кв.м.	5 м от красной линии дороги 3 м от красной линии проезда 3 м от границ собственного земельного участка 10 м от жилых домов	2	60%		

4	Обеспечение внутреннего правопорядка (код 8.3)	Размещение объектов капитального строительства, необходимых для подготовки и поддержания в готовности органов внутренних дел, Росгвардии и спасательных служб, в которых существует военизированная служба; размещение объектов гражданской обороны, за исключением объектов гражданской обороны, являющихся частями производственных зданий	Не нормируется	-	-	-		
---	--	--	----------------	---	---	---	--	--

* За исключением земельных участков, площадь которых была определена посредством ранее возникшего права при документальном их подтверждении.

Минимальная допустимая площадь озеленения - 15% территории земельного участка.

Минимальное количество машино-мест для хранения индивидуального автотранспорта на территории земельных участков объектов культуры, обслуживающей, административной, общественной, производственной деятельности, в том числе рассчитанные на прием посетителей устанавливается в соответствии 1 машино-место на 5 работников в максимальную смену, а также 1 машино-место на 10 одновременных посетителей при их максимальном количестве.

- на территории земельных участков объектов физической культуры и спорта 1 машино-место на 10 одновременных посетителей (включая зрителей) при их максимальном количестве.

- на территории земельного участка больницы, объектов социального обеспечения 1 машино-место на 20 койко-мест, а также 1 машино-место на 5 работников.

Минимальное количество мест на погрузочно-разгрузочных площадках на территории земельных участков определяется из расчета одно место для объектов общей площадью от 100 квадратных метров до 1500 и плюс одно место на каждые дополнительные 1500 квадратных метров общей площади объектов.

В случае если земельный участок или объект капитального строительства находится в границах зоны с особыми условиями использования территорий, на них устанавливаются ограничения использования в соответствии с законодательством Российской Федерации.

Статья 33. Производственная зона
Зона коммунальных и производственных объектов (КП).

Основные виды разрешенного использования

№ № п/п	Виды разрешенного использования земельного участка и объекта капитального строительства	Описание вида разрешенного использования земельного участка	Предельные (минимальные и (или) максимальные) размеры земельных участков и предельные параметры разрешенного строительства, реконструкции объектов капитального строительства				Ограничения использования земельных участков и объектов капитального строительства, устанавливаемые в соответствии с законодательством Российской Федерации	Иное
			Предельные (минимальные и (или) максимальные) размеры земельных участков, в том числе их площадь	Минимальные отступы от границ земельных участков в целях определения мест допустимого размещения зданий, строений, сооружений, за пределами которых запрещено строительство зданий, строений, сооружений объекта	Предельное количество этажей или предельной высоты зданий, строений	Максимальный процент застройки в границах земельного участка, определяемый как отношение суммарной площади земельного участка, которая может быть застроена, ко всей площади земельного участка		
1	Коммунальное	Размещение зданий и	В соответствии с	5 м от красной			Не допускается	

	обслуживание (код 3.1)	сооружений в целях обеспечения физических и юридических лиц коммунальными услугами. Содержание данного вида разрешенного использования включает в себя содержание видов разрешенного использования с кодами 3.1.1-3.1.2	местными нормативами градостроительного проектирования городского поселения Зеленоборск	линии дороги; 3 м от красной линии проезда; Минимальный отступ от границ земельного участка 1м .	3	60%	размещение объектов, для которых требуется установление санитарно-защитных зон и деятельность которых оказывают вредное воздействие на окружающую среду (шум, вибрация, магнитные поля, радиационное воздействие, загрязнение почв, воздуха, воды и иные вредные воздействия)	
2	Приюты для животных (код 3.10.2)	Размещение объектов капитального строительства, предназначенных для оказания ветеринарных услуг в стационаре; размещение объектов капитального строительства, предназначенных для содержания, разведения животных, не являющихся сельскохозяйственными, под надзором человека, оказания услуг по содержанию и лечению бездомных животных; размещение	В соответствии с местными нормативами градостроительного проектирования городского поселения Зеленоборск	5 м от красной линии дороги 3 м от красной линии проезда 3 м от границ собственного земельного участка 10 м от жилых домов	2	40%		

		объектов капитального строительства, предназначенных для организации гостиниц для животных						
3	Служебные гаражи (код 4.9)	Размещение постоянных или временных гаражей, стоянок для хранения служебного автотранспорта, используемого в целях осуществления видов деятельности, предусмотренных видами разрешенного использования с кодами 3.0, 4.0, а также для стоянки и хранения транспортных средств общего пользования, в том числе в депо	В соответствии с местными нормативами градостроительного проектирования городского поселения Зеленоборск	5 м от красной линии дороги 3 м от красной линии проезда 3 м от границ своего земельного участка	-	50%		
4	Недропользование (код 6.1)	Осуществление геологических изысканий; добыча полезных ископаемых открытым (карьеры, отвалы) и закрытым (шахты, скважины) способами; размещение объектов капитального строительства, в том числе подземных, в целях добычи полезных ископаемых; строительства, необходимых для	В соответствии с местными нормативами градостроительного проектирования городского поселения Зеленоборск	-	3	20%		

		подготовки сырья к транспортировке и (или) промышленной переработке; размещение объектов капитального строительства, предназначенных для проживания в них сотрудников, осуществляющих обслуживание зданий и сооружений, необходимых для целей недропользования, если добыча недр происходит на межселенной территории						
5	Пищевая промышленность (код 6.4)	Размещение объектов пищевой промышленности, по переработке сельскохозяйственной продукции способом, приводящим к их переработке в иную продукцию (консервирование, копчение, хлебопечение), в том числе для производства напитков, алкогольных напитков и табачных изделий	В соответствии с местными нормативами градостроительного проектирования городского поселения Зеленоборск	-	3	37-50%		
6	Строительная промышленность (код 6.6)	Размещение объектов капитального строительства,	В соответствии с местными нормативами	-	2	27-63%		

		предназначенных для производства: строительных материалов (кирпичей, пиломатериалов, цемента, крепежных материалов), бытового и строительного газового и сантехнического оборудования, лифтов и подъемников, столярной продукции, сборных домов или их частей и тому подобной продукции	градостроительного проектирования городского поселения Зеленоборск					
7	Связь (код 6.8)	Размещение объектов связи, радиовещания, телевидения, включая воздушные радиорелейные, надземные и подземные кабельные линии связи, линии радиофикации, антенные поля, усилительные пункты на кабельных линиях связи, инфраструктуру спутниковой связи и телерадиовещания, за исключением объектов связи, размещение которых предусмотрено содержанием видов разрешенного использования с кодами 3.1.1, 3.2.3	В соответствии с местными нормативами градостроительного проектирования городского поселения Зеленоборск	-	-	-		
8	Склады	Размещение	Размер земельного	5 м от красной				

	(код 6.9)	сооружений, имеющих назначение по временному хранению, распределению и перевалке грузов (за исключением хранения стратегических запасов), не являющихся частями производственных комплексов, на которых был создан груз: промышленные базы, склады, погрузочные терминалы и доки, нефтехранилища и нефтеналивные станции, газовые хранилища и обслуживающие их газоконденсатные и газоперекачивающие станции, элеваторы и продовольственные склады, за исключением железнодорожных перевалочных складов	участка , кв.м/1000 чел.– 300/210кв. м (продовольственных товаров); 740/490кв. м (непродовольственных товаров). В числителе приведены нормы для одноэтажных складов, в знаменателе – для многоэтажных (при средней высоте этажей 6 м).	линии дороги 3 м от красной линии проезда 3 м от границ своего земельного участка	2	60%		
9	Железнодорожный транспорт (код 7.1)	Размещение объектов капитального строительства железнодорожного транспорта. Содержание данного вида разрешенного использования включает в себя содержание видов	В соответствии с местными нормативами градостроительного проектирования городского поселения Зеленоборск	5 м от красной линии дороги 3 м от красной линии проезда	3	50%		

		разрешенного использования с кодами 7.1.1-7.1.2						
10	Автомобильный транспорт (код 7.2)	Размещение зданий и сооружений автомобильного транспорта. Содержание данного вида разрешенного использования включает в себя содержание видов разрешенного использования с кодами 7.2.1-7.2.3	В соответствии с местными нормативами градостроительного проектирования городского поселения Зеленоборск	5 м от красной линии дороги 3 м от красной линии проезда	3	50%		
11	Размещение гаражей для собственных нужд (код 2.7.2)	Размещение для собственных нужд отдельно стоящих гаражей и (или) гаражей, блокированных общими стенами с другими гаражами в одном ряду, имеющих общие с ними крышу, фундамент и коммуникации	Размер земельного участка под 1 гараж – не более 50 кв.м.	5 м от красной линии дороги; Минимальное расстояние от границы земельного участка при блокированных общими стенами с другими гаражами – 0 м ; со стороны иных смежных земельных участков – 1 м	1	100%	Не подлежат установлению	Сточные воды и снег с крыши не должны попадать на чужой земельный участок.

12	Трубопроводный транспорт (код 7.5)	Размещение нефтепроводов, водопроводов, газопроводов и иных трубопроводов, а также иных зданий и сооружений, необходимых для эксплуатации названных трубопроводов	Не нормируется	-	-	-		
13	Обеспечение внутреннего правопорядка (код 8.3)	Размещение объектов капитального строительства, необходимых для подготовки и поддержания в готовности органов внутренних дел, Росгвардии и спасательных служб, в которых существует военизированная служба; размещение объектов гражданской обороны, за исключением объектов гражданской обороны, являющихся частями производственных зданий	Не нормируется	-	-	-		
14	Заготовка древесины (код 10.1)	Рубка лесных насаждений, выросших в природных условиях, в том числе гражданами для собственных нужд, частичная переработка, хранение и вывоз	В соответствии с местными нормативами градостроительного проектирования городского поселения Зеленоборск	-	2	30%		

		древесины, создание лесных дорог, размещение сооружений, необходимых для обработки и хранения древесины (лесных складов, лесопилен), охрана и восстановление лесов						
15	Объекты дорожного сервиса (код 4.9.1)	Размещение зданий и сооружений дорожного сервиса. Содержание данного вида разрешенного использования включает в себя содержание видов разрешенного использования с кодами 4.9.1.1-4.9.1.4	В соответствии с местными нормативами градостроительного проектирования городского поселения Зеленоборск	-	2	30%		
16	Улично-дорожная сеть (код 12.0.1)	Размещение объектов улично-дорожной сети: автомобильных дорог, трамвайных путей и пешеходных тротуаров в границах населенных пунктов, пешеходных переходов, бульваров, площадей, проездов, велодорожек и объектов велотранспортной и инженерной инфраструктуры; размещение придорожных стоянок (парковок)	В соответствии с местными нормативами градостроительного проектирования городского поселения Зеленоборск	-	1	-		

		транспортных средств в границах городских улиц и дорог, за исключением предусмотренных видами разрешенного использования с кодами 2.7.1, 4.9, 7.2.3, а также некапитальных сооружений, предназначенных для охраны транспортных средств						
17	Благоустройство территории (код 12.0.2)	Размещение декоративных, технических, планировочных, конструктивных устройств, элементов озеленения, различных видов оборудования и оформления, малых архитектурных форм, некапитальных нестационарных строений и сооружений, информационных щитов и указателей, применяемых как составные части благоустройства территории, общественных туалетов	В соответствии с местными нормативами градостроительного проектирования городского поселения Зеленоборск	-	-	-		

Условно разрешенные виды использования

№	Виды	Описание вида	Предельные (минимальные и (или) максимальные) размеры	Ограничения	Иное
---	------	---------------	---	-------------	------

п/п	разрешенного использования земельного участка и объекта капитального строительства	разрешенного использования земельного участка	земельных участков и предельные параметры разрешенного строительства, реконструкции объектов капитального строительства				использования земельных участков и объектов капитального строительства, устанавливаемые в соответствии с законодательством Российской Федерации
			Предельные (минимальные и (или) максимальные) размеры земельных участков, в том числе их площадь	Минимальные отступы от границ земельных участков в целях определения мест допустимого размещения зданий, строений, сооружений, за пределами которых запрещено строительство зданий, строений, сооружений объекта	Предельное количество этажей или предельной высоты зданий, строений	Максимальный процент застройки в границах земельного участка, определяемый как отношение суммарной площади земельного участка, которая может быть застроена, ко всей площади земельного	
1	Передвижное жилье (2.4)	Размещение сооружений, пригодных к использованию в качестве жилья (палаточные городки, кемпинги, жилые вагончики, жилые прицепы) с возможностью подключения названных сооружений к инженерным сетям,	В соответствии с местными нормативами градостроительного проектирования городского поселения Зеленоборск	-	1	50%	Не допускается размещение объектов, для которых требуется установление санитарно-защитных зон и деятельность которых оказывают вредное воздействие на окружающую среду (шум, вибрация, магнитные поля,

		находящимся на земельном участке или на земельных участках, имеющих инженерные					радиационное воздействие, загрязнение почв, воздуха, воды и иные вредные воздействия)	
2	Магазины (код 4.4)	Размещение объектов капитального строительства, предназначенных для продажи товаров, торговая площадь которых составляет до 5000 кв.м	Размер земельного участка в зависимости от мощности объекта, кв.м торговой площади: до 150– 300 кв.м /100 кв.м торг. пл. 150-250 – 800 кв.м /100 кв.м торг. пл. (для магазинов продовольственных товаров) 250-650– 600-800 кв.м /100 кв.м торг. пл. 650-1500 – 400-600 кв.м /100 кв.м торг. пл. 1500-3500– 200-400 кв.м /100 кв.м торг. пл. св. 3500– 200 кв.м /100 кв.м торг. пл. (для магазинов непродовольственных товаров)	5 м от красной линии дороги; 3 м от красной линии проезда. Для застроенных земельных участков при реконструкции объектов допускается размещать объект по сложившейся линии застройки.	3	50%	В площади участка необходимо учитывать погрузо-разгрузочные места, а также парковочные места личного автомобильного транспорта, рассчитанные в соответствии с МНГП	Возможно размещение на первых этажах или в пристроенных помещениях малоэтажных многоквартирных жилых домах

* За исключением земельных участков, площадь которых была определена посредством ранее возникшего права при документальном их подтверждении.

				сооружений объекта				
1	Хранение автотранспорта (код 2.7.1)	Размещение отдельно стоящих и пристроенных гаражей, в том числе подземных, предназначенных для хранения автотранспорта, в том числе с разделением на машино-места, за исключением гаражей, размещение которых предусмотрено содержанием вида разрешенного использования с кодами 2.7.2, 4.9	Размер земельного участка под 1 гараж – 30 кв.м	10 м до жилой застройки, детских и взрослых площадок отдыха, спортивных площадок (при количестве до 10 машино-мест); 15 м до жилой застройки, детских и взрослых площадок отдыха, спортивных площадок (при количестве от 10 до 50 машино-мест).	1	70%		
2	Размещение гаражей для собственных нужд (код 2.7.2)	Размещение для собственных нужд отдельно стоящих гаражей и (или) гаражей, блокированных общими стенами с другими гаражами в одном ряду, имеющих общие с ними крышу, фундамент и коммуникации	Размер земельного участка под 1 гараж – не более 50 кв.м.	5 м от красной линии дороги; Минимальное расстояние от границы земельного участка при блокированных общими стенами с другими гаражами – 0 м ; со стороны иных смежных	1	100%	Не подлежат установлению	Сточные воды и снег с крыши не должны попадать на чужой земельный участок.

				земельных участков – 1 м .				
3	Коммунальное обслуживание (код 3.1)	Размещение зданий и сооружений в целях обеспечения физических и юридических лиц коммунальными услугами. Содержание данного вида разрешенного использования включает в себя содержание видов разрешенного использования с кодами 3.1.1-3.1.2	В соответствии с местными нормативами градостроительного проектирования городского поселения Зеленоборск	5 м от красной линии дороги; 3 м от красной линии проезда; Минимальный отступ от границ земельного участка 1м.	3	60%	Не допускается размещение объектов, для которых требуется установление санитарно-защитных зон и деятельность которых оказывают вредное воздействие на окружающую среду (шум, вибрация, магнитные поля, радиационное воздействие, загрязнение почв, воздуха, воды и иные вредные воздействия)	
4	Энергетика (код 6.7)	Размещение объектов гидроэнергетики, тепловых станций и других электростанций, размещение обслуживающих и вспомогательных для электростанций сооружений (золоотвалов, гидротехнических сооружений); размещение объектов электросетевого хозяйства, за	В соответствии с местными нормативами градостроительного проектирования городского поселения Зеленоборск	5 м от красной линии дороги 3 м от красной линии проезда	-	-		

		исключением объектов энергетики, размещение которых предусмотрено содержанием вида разрешенного использования с кодом 3.1						
5	Связь (код 6.8)	Размещение объектов связи, радиовещания, телевидения, включая воздушные радиорелейные, надземные и подземные кабельные линии связи, линии радиофикации, антенные поля, усилительные пункты на кабельных линиях связи, инфраструктуру спутниковой связи и телерадиовещания, за исключением объектов связи, размещение которых предусмотрено содержанием видов разрешенного использования с кодами 3.1.1, 3.2.3	В соответствии с местными нормативами градостроительного проектирования городского поселения Зеленоборск	-	-	-		
6	Склады (код 6.9)	Размещение сооружений, имеющих назначение по временному хранению, распределению и перевалке грузов (за исключением	Размер земельного участка , кв.м/1000 чел.– 300/210кв. м (продовольственных товаров); 740/490кв. м (непродовольственных	5 м от красной линии дороги 3 м от красной линии проезда 3 м от границ своего земельного	2	60%		

		<p>хранения стратегических запасов), не являющихся частями производственных комплексов, на которых был создан груз: промышленные базы, склады, погрузочные терминалы и доки, нефтехранилища и нефтеналивные станции, газовые хранилища и обслуживающие их газоконденсатные и газоперекачивающие станции, элеваторы и продовольственные склады, за исключением железнодорожных перевалочных складов</p>	<p>товаров). В числителе приведены нормы для одноэтажных складов, в знаменателе – для многоэтажных (при средней высоте этажей 6 м).</p>	участка				
7	Автомобильный транспорт (код 7.2)	<p>Размещение зданий и сооружений автомобильного транспорта. Содержание данного вида разрешенного использования включает в себя содержание видов разрешенного использования с кодами 7.2.1-7.2.3</p>	<p>В соответствии с местными нормативами градостроительного проектирования городского поселения Зеленоборск</p>	<p>5 м от красной линии дороги 3 м от красной линии проезда</p>	3	50%		
8	Трубопроводный транспорт	<p>Размещение нефтепроводов,</p>	<p>Не нормируется</p>	-	-	-		

			площадь	сооружений, за пределами которых запрещено строительство зданий, строений, сооружений объекта		суммарной площади земельного участка, которая может быть застроена, ко всей площади земельного	Федерации	
Не установлены								

* За исключением земельных участков, площадь которых была определена посредством ранее возникшего права при документальном их подтверждении.

Минимальная допустимая площадь озеленения не устанавливается;

Минимальное количество машино-мест для хранения индивидуального автотранспорта на территории земельных участков 1 машино-место на 5 работников в максимальную смену;

Максимальный процент застройки участка - для коммунально-складской застройки – 0,6.

В случае если земельный участок или объект капитального строительства находится в границах зоны с особыми условиями использования территорий, на них устанавливаются ограничения использования в соответствии с законодательством Российской Федерации.

Статья 35. Зоны рекреационного назначения

В состав зон рекреационного назначения могут включаться зоны в границах территорий, занятых городскими лесами, скверами, парками, городскими садами, прудами, озерами, водохранилищами, пляжами, береговыми полосами водных объектов общего пользования, а также в границах иных территорий, используемых и предназначенных для отдыха, туризма, занятий физической культурой и спортом.

Зона рекреационного назначения (Р)

Основные виды разрешенного использования

№ п/п	Виды разрешенного использования	Описание вида разрешенного	Предельные (минимальные и (или) максимальные) размеры земельных участков и предельные параметры разрешенного строительства, реконструкции объектов капитального строительства	Ограничения использования земельных	Иное
--------------	--	-----------------------------------	--	--	-------------

	земельного участка и объекта капитального строительства (код 12.0.1)	использования земельного участка	Предельные (минимальные и (или) максимальные) размеры земельных участков, в том числе их площадь	Минимальные отступы от границ земельных участков в целях определения мест допустимого размещения зданий, строений, сооружений, за пределами которых запрещено строительство зданий, строений, сооружений объекта	Предельное количество этажей или предельной высоты зданий, строений	Максимальный процент застройки в границах земельного участка, определяемый как отношение суммарной площади земельного участка, которая может быть застроена, ко всей площади земельного	участков и объектов капитального строительства, устанавливаемые в соответствии с законодательством Российской Федерации	
1	Коммунальное обслуживание (код 3.1)	Размещение зданий и сооружений в целях обеспечения физических и юридических лиц коммунальными услугами. Содержание данного вида разрешенного использования включает в себя содержание видов разрешенного использования с кодами 3.1.1-3.1.2	В соответствии с местными нормативами градостроительного проектирования городского поселения Зеленоборск	5 м от красной линии дороги; 3 м от красной линии проезда; Минимальный отступ от границ земельного участка 1м.	3	60%	Не допускается размещение объектов, для которых требуется установление санитарно-защитных зон и деятельность которых оказывают вредное воздействие на окружающую среду (шум, вибрация, магнитные поля, радиационное воздействие, загрязнение почв, воздуха, воды и иные вредные воздействия)	
2	Парки культуры	Размещение парков	Минимальный					

	и отдыха (код 3.6.2)	культуры и отдыха	размер: городских парков – 50000 кв.м; садов – 30000 кв.м; скверов – 5000 кв.м.	-	-	-		
3	Отдых (рекреация) (код 5.0)	Обустройство мест для занятия спортом, физической культурой, пешими или верховыми прогулками, отдыха и туризма, наблюдения за природой, пикников, охоты, рыбалки и иной деятельности; создание и уход за городскими лесами, скверами, прудами, озерами, водохранилищами, пляжами, а также обустройство мест отдыха в них. Содержание данного вида разрешенного использования включает в себя содержание видов разрешенного использования с кодами 5.1-5.5	Минимальный размер – 500000 кв.м.	-	-	-		
4	Охрана природных территорий (код 9.1)	Сохранение отдельных естественных качеств окружающей природной среды путем ограничения хозяйственной деятельности в данной зоне, в частности: создание и уход за запретными	В соответствии с местными нормативами градостроительного проектирования городского поселения Зеленоборск	-	-	-		

		полосами, создание и уход за защитными лесами, в том числе городскими лесами, лесами в лесопарках, и иная хозяйственная деятельность, разрешенная в защитных лесах, соблюдение режима использования природных ресурсов в заказниках, сохранение свойств земель, являющихся особо ценными						
5	Улично-дорожная сеть (код 12.0.1)	Размещение объектов улично-дорожной сети: автомобильных дорог, трамвайных путей и пешеходных тротуаров в границах населенных пунктов, пешеходных переходов, бульваров, площадей, проездов, велодорожек и объектов велотранспортной и инженерной инфраструктуры; размещение придорожных стоянок (парковок) транспортных средств в границах городских улиц и дорог, за исключением предусмотренных видами разрешенного использования с кодами 2.7.1, 4.9, 7.2.3, а также некапитальных сооружений,	В соответствии с местными нормативами градостроительного проектирования городского поселения Зеленоборск	-	-	-		

	(код 12.0.1)		земельных участков, в том числе их площадь	допустимого размещения зданий, строений, сооружений, за пределами которых запрещено строительство зданий, строений, сооружений объекта	зданий, строений	участка, определяемый как отношение суммарной площади земельного участка, которая может быть застроена, ко всей площади земельного	устанавливаемые в соответствии с законодательством Российской Федерации	
1	Сельскохозяйственное использование (код 1.0)	<p>Ведение сельского хозяйства.</p> <p>Содержание данного вида разрешенного использования включает в себя содержание видов разрешенного использования с кодами 1.1-1.20, в том числе размещение зданий и сооружений, используемых для хранения и</p>	<p>В соответствии с местными нормативами градостроительного проектирования городского поселения Зеленоборск</p>	-	-	-		

		переработки сельскохозяйственной продукции						
2	Коммунальное обслуживание (код 3.1)	Размещение зданий и сооружений в целях обеспечения физических и юридических лиц коммунальным и услугами. Содержание данного вида разрешенного использования включает в себя содержание видов разрешенного использования с кодами 3.1.1-3.1.2	В соответствии с местными нормативами градостроительного проектирования городского поселения Зеленоборск	5 м от красной линии дороги; 3 м от красной линии проезда; Минимальный отступ от границ земельного участка 1м.	3	60%	Не допускается размещение объектов, для которых требуется установление санитарно-защитных зон и деятельность которых оказывают вредное воздействие на окружающую среду (шум, вибрация, магнитные поля, радиационное воздействие, загрязнение почв, воздуха, воды и иные вредные воздействия)	
3	Магазины (код 4.4)	Размещение объектов капитального строительства, предназначенных для продажи товаров,	Размер земельного участка в зависимости от мощности объекта, кв.м торговой площади: до 150– 300 кв.м /100 кв.м торг. пл.	5 м от красной линии дороги; 3 м от красной линии проезда. Для застроенных земельных участков при реконструкции объектов	3	50%	В площади участка необходимо учитывать погрузо-разгрузочные места, а также парковочные	Возможно размещение на первых этажах или в пристроенных помещениях

		торговая площадь которых составляет до 5000 кв.м	150-250 – 800 кв.м /100 кв.м торг. пл. (для магазинов продовольственных товаров) 250-650– 600-800 кв.м /100 кв.м торг. пл. 650-1500 – 400-600 кв.м /100 кв.м торг. пл. 1500-3500– 200-400 кв.м /100 кв.м торг. пл. св. 3500– 200 кв.м /100 кв.м торг. пл. (для магазинов непродовольственных товаров)	допускается размещать объект по сложившейся линии застройки.			места личного автомобильного транспорта, рассчитанные в соответствии с МНПП	малоэтажных многоквартирных жилых домах
4	Общественное питание (код 4.6)	Размещение объектов капитального строительства в целях устройства мест общественного питания (рестораны, кафе, столовые, закусочные, бары)	600/6000 м² на объект.	5 м от красной линии дороги; 3 м от красной линии проезда. Для застроенных земельных участков при реконструкции объектов допускается размещать объект по сложившейся линии застройки.	3	60%		Возможно размещение на первых этажах или в пристроенных помещениях малоэтажных многоквартирных жилых домах
5	Ведение огородничества (код 13.1)	Осуществление отдыха и (или) выращивания гражданами для собственных	Минимальный размер земельного участка – 400 кв.м	5 м от красной линии дороги; 3 м от красной линии проезда;	1	20%	Размещение строений или сооружений вспомогательного использования	

		<p>нужд сельскохозяйственных культур; размещение хозяйственных построек, не являющихся объектами недвижимости, предназначенных для хранения инвентаря и урожая сельскохозяйственных культур</p>					<p>вдоль границ смежного земельного участка на расстоянии менее 3 метров, допускается не более чем на 50 % длины этой границы</p>	
6	<p>Ведение садоводства (код 13.2)</p>	<p>Осуществление отдыха и (или) выращивания гражданами для собственных нужд сельскохозяйственных культур; размещение для собственных нужд садового дома, жилого дома, указанного в описании вида разрешенного использования с кодом 2.1,</p>	<p>Минимальный размер земельного участка – 600 кв.м</p>	<p>5 м от красной линии дороги; 3 м от красной линии проезда;</p>	1	20%		

		хозяйственных построек и гаражей						
--	--	----------------------------------	--	--	--	--	--	--

Условно разрешенные виды использования

№.№ п/п	Виды разрешенного использования земельного участка и объекта капитального строительства	Описание вида разрешенного использования земельного участка	Предельные (минимальные и (или) максимальные) размеры земельных участков и предельные параметры разрешенного строительства, реконструкции объектов капитального строительства				Ограничения использования земельных участков и объектов капитального строительства, устанавливаемые в соответствии с законодательством Российской Федерации	Иное
			Предельные (минимальные и (или) максимальные) размеры земельных участков, в том числе их площадь	Минимальные отступы от границ земельных участков в целях определения мест допустимого размещения зданий, строений, сооружений, за пределами которых запрещено строительство зданий, строений, сооружений объекта	Предельное количество этажей или предельной высоты зданий, строений	Максимальный процент застройки в границах земельного участка, определяемый как отношение суммарной площади земельного участка, которая может быть застроена, ко всей площади земельного		
Не установлены								

* За исключением земельных участков, площадь которых была определена посредством ранее возникшего права при документальном их подтверждении.

Минимальная допустимая площадь озеленения – 95% территории земельного участка.

Максимальный процент застройки участка не устанавливается.

В случае если земельный участок или объект капитального строительства находится в границах зоны с особыми условиями использования территорий, на них устанавливаются ограничения использования в соответствии с законодательством Российской Федерации.

Статья 37. Зоны специального назначения

В состав зон специального назначения могут включаться зоны, занятые кладбищами, крематориями, скотомогильниками, объектами, используемыми для захоронения твердых коммунальных отходов, и иными объектами, размещение которых может быть обеспечено только путем выделения указанных зон и недопустимо в других территориальных зонах.

1. Зона специального назначения (СН1)

Основные виды разрешенного использования

№ п/п	Виды разрешенного использования земельного участка и объекта капитального строительства (код 12.0.1)	Описание вида разрешенного использования земельного участка	Предельные (минимальные и (или) максимальные) размеры земельных участков и предельные параметры разрешенного строительства, реконструкции объектов капитального строительства				Ограничения использования земельных участков и объектов капитального строительства, устанавливаемые в соответствии с законодательством Российской Федерации	Иное
			Предельные (минимальные и (или) максимальные) размеры земельных участков, в том числе их площадь	Минимальные отступы от границ земельных участков в целях определения мест допустимого размещения зданий, строений, сооружений, за пределами которых запрещено строительство зданий, строений, сооружений объекта	Предельное количество этажей или предельной высоты зданий, строений	Максимальный процент застройки в границах земельного участка, определяемый как отношение суммарной площади земельного участка, которая может быть застроена, ко всей площади земельного участка		
1	Ритуальная деятельность (код 12.1)	Размещение кладбищ, крематориев и мест захоронения; размещение соответствующих	Минимальный размер 240 м² – на 1000 чел. ; максимальный размер – не регламентируется	5 м от красной линии дороги 3 м от красной линии проезда	2	10%	Размеры земельных участков, отводимых для	

		<p>культовых сооружений; осуществление деятельности по производству продукции ритуально-обрядового назначения</p>						<p>захоронения , допускается уточнять в зависимости от соотношени я кладбищ традиционн ого захоронения и кладбищ для погребения после кремации, устанавлива емых по местным условиям</p>
2	<p>Предоставлени е коммунальных услуг (код 3.1.1)</p>	<p>Размещение зданий и сооружений, обеспечивающих поставку воды, тепла, электричества, газа, отвод канализационных стоков, очистку и уборку объектов недвижимости (котельных, водозаборов, очистных сооружений, насосных станций, водопроводов, линий электропередач, трансформаторных подстанций, газопроводов, линий связи, телефонных станций, канализаций,</p>	<p>В соответствии с местными нормативами градостроительного проектирования городского поселения Зеленоборск</p>	<p>5 м от красной линии дороги; 3 м от красной линии проезда. Минимальный отступ от границ земельного участка – 1 м.</p>	3	60%		

		стоянок, гаражей и мастерских для обслуживания уборочной и аварийной техники, сооружений, необходимых для сбора и плавки снега)						
--	--	---	--	--	--	--	--	--

Условно разрешенные виды использования

№№ п/п	Виды разрешенного использования земельного участка и объекта капитального строительства	Описание вида разрешенного использования земельного участка	Предельные (минимальные и (или) максимальные) размеры земельных участков и предельные параметры разрешенного строительства, реконструкции объектов капитального строительства				Ограничения использования земельных участков и объектов капитального строительства, устанавливаемые в соответствии с законодательством Российской Федерации	Иное
			Предельные (минимальные и (или) максимальные) размеры земельных участков, в том числе их площадь	Минимальные отступы от границ земельных участков в целях определения мест допустимого размещения зданий, строений, сооружений, за пределами которых запрещено строительство зданий, строений, сооружений объекта	Предельное количество этажей или предельной высоты зданий, строений	Максимальный процент застройки в границах земельного участка, определяемый как отношение суммарной площади земельного участка, которая может быть застроена, ко всей площади земельного участка		
Не установлены								

* За исключением земельных участков, площадь которых была определена посредством ранее возникшего права при документальном их подтверждении.

Минимальная допустимая площадь озеленения – 40% территории земельного участка.

Минимальное количество машино-мест для хранения индивидуального автотранспорта – 10 машино-мест на 1 га земельного участка.

Минимальное количество мест на погрузочно-разгрузочных площадках на территории земельных участков определяется из расчета: одно место для объектов общей площадью от 100 кв. метров до 1500 кв. метров.

В случае если земельный участок или объект капитального строительства находится в границах зоны с особыми условиями использования территорий, на них устанавливаются ограничения использования в соответствии с законодательством Российской Федерации.

2 Зона специального назначения (СН2)

Основные виды разрешенного использования

№.№ п/п	Виды разрешенного использования земельного участка и объекта капитального строительства (код 12.0.1)	Описание вида разрешенного использования земельного участка	Предельные (минимальные и (или) максимальные) размеры земельных участков и предельные параметры разрешенного строительства, реконструкции объектов капитального строительства				Ограничения использования земельных участков и объектов капитального строительства, устанавливаемые в соответствии с законодательством Российской Федерации	Иное
			Предельные (минимальные и (или) максимальные) размеры земельных участков, в том числе их площадь	Минимальные отступы от границ земельных участков в целях определения мест допустимого размещения зданий, строений, сооружений, за пределами которых запрещено строительство зданий, строений, сооружений объекта	Предельное количество этажей или предельной высоты зданий, строений	Максимальный процент застройки в границах земельного участка, определяемый как отношение суммарной площади земельного участка, которая может быть застроена, ко всей площади земельного		
1	Коммунальное обслуживание (код 3.1)	Размещение зданий и сооружений в целях обеспечения физических и юридических лиц коммунальными услугами. Содержание данного вида разрешенного использования включает в себя содержание видов	В соответствии с местными нормативами градостроительного проектирования городского поселения Зеленоборск	5 м от красной линии дороги; 3 м от красной линии проезда; Минимальный отступ от границ земельного участка 1м.	3	60%	Не допускается размещение объектов, для которых требуется установление санитарно-защитных зон и деятельность которых оказывают вредное	

		разрешенного использования с кодами 3.1.1-3.1.2					воздействие на окружающую среду (шум, вибрация, магнитные поля, радиационное воздействие, загрязнение почв, воздуха, воды и иные вредные воздействия)	
2	Специальная деятельность (код 12.2)	Размещение, хранение, захоронение, утилизация, накопление, обработка, обезвреживание отходов производства и потребления, медицинских отходов, биологических отходов, радиоактивных отходов, веществ, разрушающих озоновый слой, а также размещение объектов размещения отходов, захоронения, хранения, обезвреживания таких отходов (скотомогильников, мусоросжигательных и мусороперерабатывающих заводов, полигонов по захоронению и сортировке бытового мусора и отходов, мест сбора вещей для их вторичной переработки)	500 кв.м – на 1000 т бытовых отходов	-	-	-		Размеры санитарно- защитной зоны – 500 м

Условно разрешенные виды использования

№№ п/п	Виды разрешенного использования земельного участка и объекта капитального строительства	Описание вида разрешенного использования земельного участка	Предельные (минимальные и (или) максимальные) размеры земельных участков и предельные параметры разрешенного строительства, реконструкции объектов капитального строительства				Ограничения использования земельных участков и объектов капитального строительства, устанавливаемые в соответствии с законодательством Российской Федерации	Иное
			Предельные (минимальные и (или) максимальные) размеры земельных участков, в том числе их площадь	Минимальные отступы от границ земельных участков в целях определения мест допустимого размещения зданий, строений, сооружений, за пределами которых запрещено строительство зданий, строений, сооружений объекта	Предельное количество этажей или предельной высоты зданий, строений	Максимальный процент застройки в границах земельного участка, определяемый как отношение суммарной площади земельного участка, которая может быть застроена, ко всей площади земельного		
Не установлены								

* За исключением земельных участков, площадь которых была определена посредством ранее возникшего права при документальном их подтверждении.

Минимальная допустимая площадь озеленения - 40% территории земельного участка.

Минимальное количество машино-мест для хранения индивидуального автотранспорта - 10 машино-мест на 1 га земельного участка.

Минимальное количество мест на погрузочно-разгрузочных площадках на территории земельных участков определяется из расчета: одно место для объектов общей площадью от 100 кв. метров до 1500 кв. метров.

В случае если земельный участок или объект капитального строительства находится в границах зоны с особыми условиями использования территорий, на них устанавливаются ограничения использования в соответствии с законодательством Российской Федерации.

Статья 38. Территории общего пользования

На земельные участки в границах территорий общего пользования – (ТОП) – действие градостроительного регламента не распространяется в связи с отсутствием на территории хозяйственной деятельности.

Зона предназначена для поддержания баланса открытых и застроенных пространств при использовании территорий. Территория зоны или ее части может быть при необходимости переведена в иные территориальные зоны при соблюдении процедур внесения изменений в Правила землепользования и застройки.

Последующее использование территории зоны или ее частей может быть определено при условии не допущения ухудшения условий проживания и состояния окружающей среды. Изменение назначения зоны или ее частей не должно вступать в противоречие с режимом использования территории прилегающих зон.

Использование земельных участков, на которые действие градостроительных регламентов не распространяется или для которых градостроительные регламенты не устанавливаются, определяется уполномоченными федеральными органами исполнительной власти, уполномоченными органами исполнительной власти субъектов Российской Федерации или уполномоченными органами местного самоуправления в соответствии с федеральными законами.

Статья 39. Земли государственного лесного фонда и земли водного фонда

1. Градостроительные регламенты не устанавливаются для земель лесного фонда, земель, покрытых поверхностными водами, земель запаса, земель особо охраняемых природных территорий (за исключением земель лечебно-оздоровительных местностей и курортов), сельскохозяйственных угодий в составе земель сельскохозяйственного назначения, земельных участков, расположенных в границах особых экономических зон и территорий опережающего социально-экономического развития.

2. Использование земельных участков, на которые действие градостроительных регламентов не распространяется или для которых градостроительные регламенты не устанавливаются, определяется уполномоченными федеральными органами исполнительной власти, уполномоченными органами исполнительной власти субъектов Российской Федерации или уполномоченными органами местного самоуправления в соответствии с федеральными законами.

ЧАСТЬ VI. Градостроительные регламенты в части ограничений использования земельных участков и объектов капитального строительства

Статья 40. Ограничения использования земельных участков и объектов капитального строительства на территории санитарно-защитных зон.

1. В целях обеспечения безопасности населения и в соответствии с Федеральным законом от 30 марта 1999 года № 52-ФЗ «О санитарно-эпидемиологическом благополучии населения» вокруг объектов и производств, являющихся источниками воздействия на среду обитания и здоровье человека, устанавливается специальная территория с особым режимом использования (далее – санитарно-защитная зона (СЗЗ)), размер которой обеспечивает уменьшение воздействия загрязнения на атмосферный воздух. По своему функциональному назначению санитарно-защитная зона является защитным барьером, обеспечивающим уровень безопасности населения.

2. Содержание указанного режима определено в соответствии с СанПиН 2.2.1/2.1.1.1200-03 «Санитарно-защитные зоны и санитарная классификация предприятий, сооружений и иных объектов» в составе требований к использованию, организации и благоустройству СЗЗ.

3. Ориентировочный размер санитарно-защитной зоны должен быть обоснован проектом санитарно-защитной зоны с расчетами ожидаемого загрязнения атмосферного воздуха (с учетом фона) и уровней физического воздействия на атмосферный воздух и подтвержден результатами натурных исследований и измерений.

4. Критерием для определения размера санитарно-защитной зоны является превышение на ее внешней границе и за ее пределами ПДК (предельно допустимых концентраций) загрязняющих веществ для атмосферного воздуха населенных мест, ПДУ (предельно допустимых уровней) физического воздействия на атмосферный воздух.

5. В соответствии с указанным режимом вводятся следующие ограничения:

1) на территории СЗЗ не допускается размещение:

жилой застройки, включая отдельные жилые дома;

ландшафтно-рекреационных зон, зон отдыха, территорий курортов, санаториев и домов отдыха;

территорий садоводческих товариществ и коттеджной застройки, коллективных или индивидуальных дачных и садово-огородных участков;

спортивных сооружений;

детских площадок;

образовательных и детских учреждений;

лечебно-профилактических и оздоровительных учреждений общего пользования;

других территории с нормируемыми показателями качества среды обитания;

6. В СЗЗ и на территории объектов других отраслей промышленности не допускается размещать:

объекты по производству лекарственных веществ, лекарственных средств и(или) лекарственных форм, склады сырья и полупродуктов для фармацевтических предприятий;

объекты пищевых отраслей промышленности;
оптовые склады продовольственного сырья и пищевых продуктов;
комплексы водопроводных сооружений для подготовки и хранения питьевой воды,
которые могут повлиять на качество продукции;

7. На территориях СЗЗ кладбищ, зданий и сооружений похоронного назначения в соответствии с СанПиН 2.1.2882-11 «Гигиенические требования к размещению, устройству и содержанию кладбищ, зданий и сооружений похоронного назначения» не разрешается строительство зданий, строений и сооружений, не связанных с обслуживанием указанных объектов, за исключением культовых и обрядовых объектов.

8. СЗЗ или какая-либо ее часть не может рассматриваться как резервная территория объекта и использоваться для расширения промышленной или жилой территории без соответствующей обоснованной корректировки границ СЗЗ.

Статья 41. Ограничения использования земельных участков и объектов капитального строительства на территории водоохранных зон, прибрежных защитных полос

1. Режим использования земельных участков и объектов капитального строительства на территории водоохранных зон, прибрежных защитных полос определяется в соответствии с Водным кодексом РФ.

2. Для охраны водных объектов, предотвращения их загрязнения и засорения устанавливаются в соответствии с законодательством Российской Федерации согласованные с органами, осуществляющими федеральный государственный санитарно-эпидемиологический надзор, нормативы предельно допустимых вредных воздействий на водные объекты, нормативы предельно допустимых сбросов химических, биологических веществ и микроорганизмов в водные объекты.

3. На территории водоохранных зон запрещается:

- использование сточных вод для удобрения почв;
- размещение кладбищ, скотомогильников, мест захоронения отходов производства и потребления, радиоактивных, химических, взрывчатых, токсичных, отравляющих и ядовитых веществ;
- осуществление авиационных мер по борьбе с вредителями и болезнями растений;
- движение и стоянка автотранспортных средств (кроме специальных автотранспортных средств), за исключением их движения по дорогам и стоянки на дорогах и в специально оборудованных местах, имеющих твердое покрытие.

4. В границах прибрежных защитных полос, наряду с вышеперечисленными ограничениями, запрещается:

- распашка земель;
- размещение отвалов размываемых грунтов;
- выпас сельскохозяйственных животных и организация для них летних лагерей, ванн.

4. Органы местного самоуправления, в случае если водные объекты представляют опасность для здоровья населения, обязаны в соответствии с их полномочиями принять

меры по ограничению, приостановлению или запрещению использования указанных водных объектов.

Статья 42. Ограничения использования земельных участков и объектов капитального строительства на территории зон санитарной охраны источников питьевого водоснабжения

На территории зон санитарной охраны источников питьевого водоснабжения (далее – ЗСО) в соответствии с законодательством Российской Федерации о санитарно-эпидемиологическом благополучии населения устанавливается специальный режим использования территории, включающий комплекс мероприятий, направленных на предупреждение ухудшения качества воды.

Режим использования земельных участков и объектов капитального строительства на территории зон санитарной охраны источников питьевого водоснабжения определяется в соответствии с СанПиН 2.1.4.1110-02 «Зоны санитарной охраны источников водоснабжения и водопроводов питьевого назначения».

1.1. Мероприятия по первому поясу ЗСО подземных источников водоснабжения (далее – первый пояс ЗСО):

1) территория первого пояса ЗСО должна быть спланирована для отвода поверхностного стока за ее пределы, озеленена, ограждена и обеспечена охраной.

2) не допускается посадка высокоствольных деревьев, все виды строительства, не имеющие непосредственного отношения к эксплуатации, реконструкции и расширению водопроводных сооружений, в том числе прокладка трубопроводов различного назначения, размещение жилых и хозяйственно-бытовых зданий, проживание людей, применение ядохимикатов и удобрений;

3) здания должны быть оборудованы канализацией с отведением сточных вод в ближайшую систему бытовой или производственной канализации или на местные станции очистных сооружений, расположенные за пределами первого пояса ЗСО с учетом санитарного режима на территории второго пояса.

В исключительных случаях при отсутствии канализации должны устраиваться водонепроницаемые приемники нечистот и бытовых отходов, расположенные в местах, исключающих загрязнение территории первого пояса ЗСО при их вывозе;

4) водопроводные сооружения должны быть оборудованы с учетом предотвращения возможности загрязнения питьевой воды через оголовки и устья скважин, люки и переливные трубы резервуаров и устройства заливки насосов;

5) все водозаборы должны быть оборудованы аппаратурой для систематического контроля соответствия фактического дебита при эксплуатации водопровода проектной производительности, предусмотренной при его проектировании и обосновании границ ЗСО.

1.2. Мероприятия по второму и третьему поясам ЗСО подземных источников водоснабжения (далее соответственно – второй пояс ЗСО, третий пояс ЗСО):

1) выявление, тампонирующее или восстановление всех старых, бездействующих, дефектных или неправильно эксплуатируемых скважин, представляющих опасность в части возможности загрязнения водоносных горизонтов;

2) бурение новых скважин и новое строительство, связанное с нарушением почвенного покрова, производится при обязательном согласовании с органами государственного санитарно-эпидемиологического надзора;

3) запрещение закачки отработанных вод в подземные горизонты, подземного складирования твердых отходов и разработки недр;

4) запрещение размещения складов горюче-смазочных материалов, ядохимикатов и минеральных удобрений, накопителей промстоков, шламохранилищ и других объектов, обуславливающих опасность химического загрязнения подземных вод.

Размещение таких объектов допускается в пределах третьего пояса ЗСО только при использовании защищенных подземных вод, при условии выполнения специальных мероприятий по защите водоносного горизонта от загрязнения при наличии санитарно-эпидемиологического заключения органов государственного санитарно-эпидемиологического надзора, выданного с учетом заключения органов геологического контроля;

5) своевременное выполнение необходимых мероприятий по санитарной охране поверхностных вод, имеющих непосредственную гидрологическую связь с используемым водоносным горизонтом, в соответствии с гигиеническими требованиями к охране поверхностных вод.

1.3. Мероприятия по второму поясу ЗСО:

Кроме мероприятий, указанных в предыдущем разделе, в пределах второго пояса ЗСО подземных источников водоснабжения подлежат выполнению следующие дополнительные мероприятия:

1) не допускается:

размещение кладбищ, скотомогильников, полей ассенизации, полей фильтрации, навозохранилищ, силосных траншей, животноводческих и птицеводческих предприятий и других объектов, обуславливающих опасность микробного загрязнения подземных вод;

применение удобрений и ядохимикатов;

рубка леса главного пользования и реконструкции.

2) выполнение мероприятий по санитарному благоустройству территории населенных пунктов и других объектов (оборудование канализацией, устройство водонепроницаемых выгребов, организация отвода поверхностного стока и др.).

Статья 43. Ограничения использования земельных участков и объектов капитального строительства на территории залегания полезных ископаемых

1. Условия использования земельного участка определяется в соответствии с Законом Российской Федерации от 21 февраля 1992 года № 2395-1 «О недрах».

2. Правообладатель недр имеет право ограничивать застройку площадей залегания полезных ископаемых в границах предоставленного ему горного отвода.

3. Проектирование и строительство населенных пунктов, промышленных комплексов и других хозяйственных объектов разрешаются только после получения заключения федерального органа управления государственным фондом недр или его

территориального органа об отсутствии полезных ископаемых в недрах под участком предстоящей застройки.

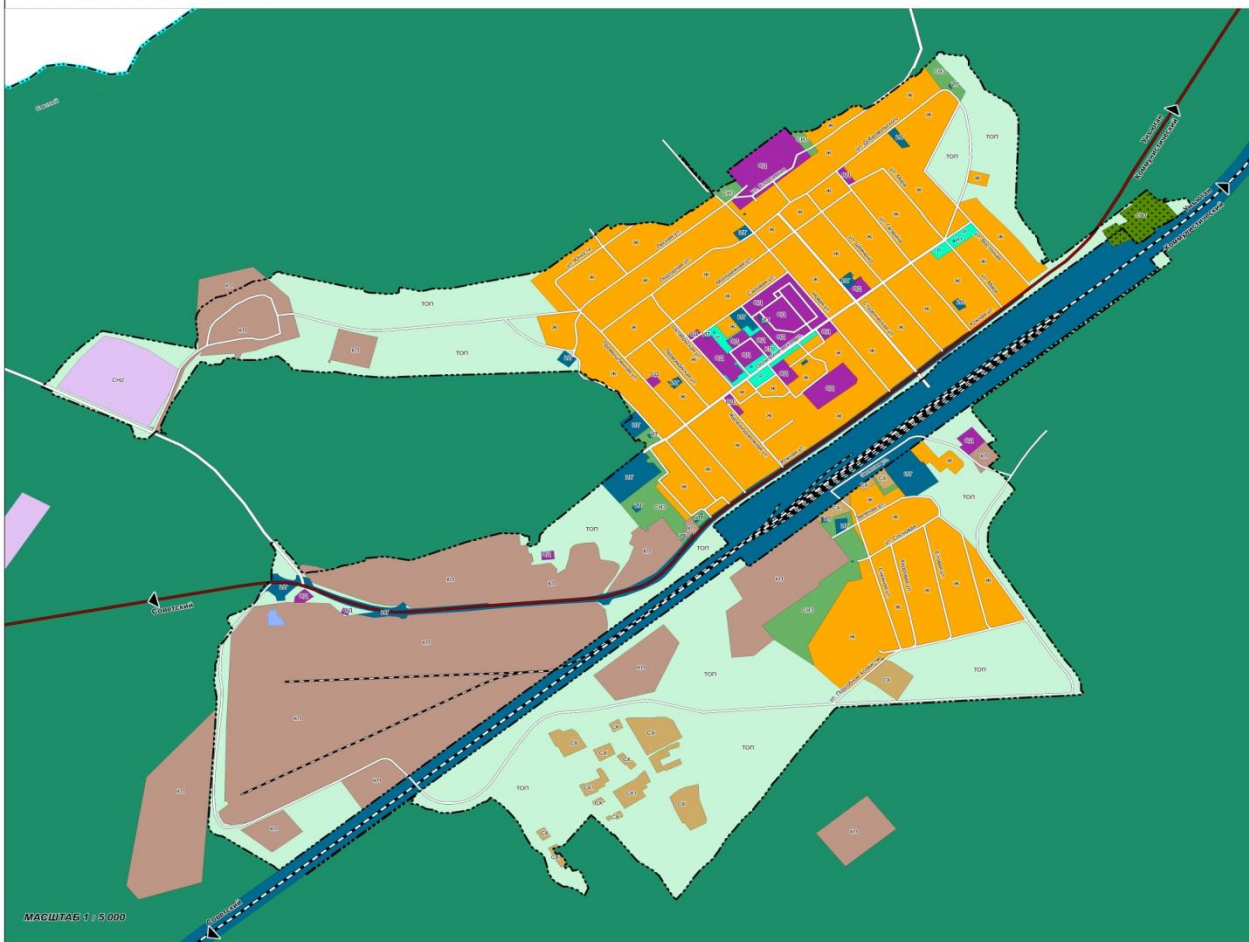
4. Застройка площадей залегания полезных ископаемых, а также размещение в местах их залегания подземных сооружений допускается на основании разрешения федерального органа управления государственным фондом недр или его территориального органа.

ЧАСТЬ VII. Графическое описание местоположения границ территориальных зон, перечень координат характерных точек этих границ

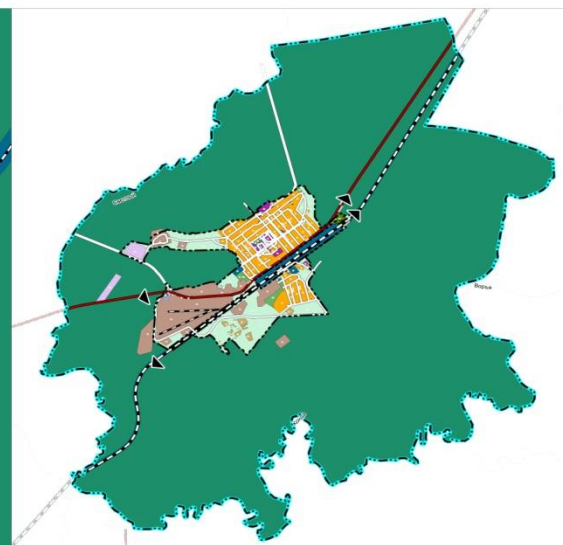
1. Сведения о границах территориальных зон, содержащие графическое описание местоположения границ территориальных зон, перечни координат характерных точек границ территориальных зон в системе координат, используемой для ведения Единого государственного реестра недвижимости, размещены в электронном виде на официальном сайте Советского района по ссылке: <https://arch.sovrnhmao.ru/pzz/zelenoborsk.php>

Карта градостроительного зонирования

ПРАВИЛА ЗЕМЛЕПОЛЬЗОВАНИЯ И ЗАСТРОЙКИ МУНИЦИПАЛЬНОГО ОБРАЗОВАНИЯ ГОРОДСКОЕ ПОСЕЛЕНИЕ ЗЕЛЕНОБОРСК СОВЕТСКОГО РАЙОНА ХМАО-ЮГРЫ
КАРТА ГРАДОСТРОИТЕЛЬНОГО ЗОНИРОВАНИЯ



МАСШТАБ 1 : 5 000



УСЛОВНЫЕ ОБОЗНАЧЕНИЯ

ГРАНИЦЫ (СРЕДНЕ) АДМИНИСТРАТИВНО-ТЕРРИТОРИАЛЬНОГО ДЕЛЕНИЯ КОСЫЙСКОЙ ВЕДЕРГА

История:

- 1 - 1992 г.
- 2 - 2004 г.
- 3 - 2011 г.

ПЕРИМЕТР

- 1 - граница территории
- 2 - граница населенного пункта
- 3 - граница территории, подлежащей изъятию для государственных нужд Российской Федерации
- 4 - граница территории, подлежащей изъятию для государственных нужд Республики ХМАО-Югры

ОБЪЕКТЫ ТРАНСПОРТНОЙ ИНФРАСТРУКТУРЫ

- 1 - автомобильная дорога
- 2 - железная дорога
- 3 - линия электропередачи
- 4 - водный объект

ТЕРРИТОРИАЛЬНЫЕ ЗОНЫ

- 1 - Жилая зона
- 2 - Общественно деловая зона
- 3 - Производственная зона, зона инженерной и транспортной инфраструктуры
- 4 - Зона рекреации и оздоровительного отдыха
- 5 - Зона сельскохозяйственного назначения
- 6 - Зона сельско-лесохозяйственного использования
- 7 - Зона, предназначенная для размещения объектов
- 8 - Зона, предназначенная для размещения объектов
- 9 - Зона, предназначенная для размещения объектов
- 10 - Зона, предназначенная для размещения объектов
- 11 - Зона, предназначенная для размещения объектов
- 12 - Зона, предназначенная для размещения объектов
- 13 - Зона, предназначенная для размещения объектов
- 14 - Зона, предназначенная для размещения объектов
- 15 - Зона, предназначенная для размещения объектов
- 16 - Зона, предназначенная для размещения объектов
- 17 - Зона, предназначенная для размещения объектов
- 18 - Зона, предназначенная для размещения объектов
- 19 - Зона, предназначенная для размещения объектов
- 20 - Зона, предназначенная для размещения объектов
- 21 - Зона, предназначенная для размещения объектов
- 22 - Зона, предназначенная для размещения объектов
- 23 - Зона, предназначенная для размещения объектов
- 24 - Зона, предназначенная для размещения объектов
- 25 - Зона, предназначенная для размещения объектов
- 26 - Зона, предназначенная для размещения объектов
- 27 - Зона, предназначенная для размещения объектов
- 28 - Зона, предназначенная для размещения объектов
- 29 - Зона, предназначенная для размещения объектов
- 30 - Зона, предназначенная для размещения объектов
- 31 - Зона, предназначенная для размещения объектов
- 32 - Зона, предназначенная для размещения объектов
- 33 - Зона, предназначенная для размещения объектов
- 34 - Зона, предназначенная для размещения объектов
- 35 - Зона, предназначенная для размещения объектов
- 36 - Зона, предназначенная для размещения объектов
- 37 - Зона, предназначенная для размещения объектов
- 38 - Зона, предназначенная для размещения объектов
- 39 - Зона, предназначенная для размещения объектов
- 40 - Зона, предназначенная для размещения объектов
- 41 - Зона, предназначенная для размещения объектов
- 42 - Зона, предназначенная для размещения объектов
- 43 - Зона, предназначенная для размещения объектов
- 44 - Зона, предназначенная для размещения объектов
- 45 - Зона, предназначенная для размещения объектов
- 46 - Зона, предназначенная для размещения объектов
- 47 - Зона, предназначенная для размещения объектов
- 48 - Зона, предназначенная для размещения объектов
- 49 - Зона, предназначенная для размещения объектов
- 50 - Зона, предназначенная для размещения объектов

Имя: № П33-568

104-012/18_П33-1.1		Муниципальный контракт №56/18-ЗА от 08.10.2018	
Имя: 104-012/18_П33-1.1		Проект правил землепользования и застройки муниципального образования г.п. Зеленоборск	
Имя: 104-012/18_П33-1.1	Имя: 104-012/18_П33-1.1	Страна: 1	Вместо: 1
Имя: 104-012/18_П33-1.1	Имя: 104-012/18_П33-1.1	Карта градостроительного зонирования М 1:5 000	
Имя: 104-012/18_П33-1.1	Имя: 104-012/18_П33-1.1	ОННП	

Приложение 2
к Правилам землепользования и застройки
городского поселения Зеленоборск

Карта границ зон с особыми условиями использования территорий



**ПЕРЕЧЕНЬ ЗОН С ОСОБЫМИ УСЛОВИЯМИ ИСПОЛЬЗОВАНИЯ ТЕРРИТОРИИ, ЧАСТИЧНО
ИЛИ ПОЛНОСТЬЮ РАСПОЛОЖЕННЫХ НА ТЕРРИТОРИИ ГОРОДСКОГО ПОСЕЛЕНИЯ
ЗЕЛЕНОБОРСК, СВЕДЕНИЯ О КОТОРЫХ ВНЕСЕНЫ
В ЕДИНЫЙ ГОСУДАРСТВЕННЫЙ РЕЕСТР НЕДВИЖИМОСТИ**

№ п/п	Реестровый номер зоны	Вид зоны	Наименование
1	2	3	4
1	86:09-6.150	Охранная зона инженерных коммуникаций Зона охраны искусственных объектов	Охранная зона объектов электросетевого хозяйства "подстанция 110/10 кВ "Зеленоборская"
2	86:09-6.262	Охранная зона инженерных коммуникаций Зона охраны искусственных объектов	Охранная зона объекта «ВЛ 110 кВ «Картопля-Вандмтор 1,2»», расположенная по адресу: ХМАО-Югра, Советский район (Отпайка на ПС Даниловка).
3	86:09-6.536	-	-
4	86:09-6.678	Охранная зона инженерных коммуникаций Зона охраны искусственных объектов	Охранная зона: Линейное сооружение: МГ "Уренгой - Ужгород"; МГ "Уренгой - Центр 1" с отметки 0 км до отметки 1408,0 км; МГ "Уренгой - Центр 2" с отметки 0 км до отметки 1408,0 км; МГ "Ямбург - Елец 1"
5	86:09-6.1058	Зона публичного сервитута Прочие зоны с особыми условиями использования территории	Публичный сервитут
6	86:09-6.1231	Охранная зона инженерных коммуникаций Зона охраны искусственных объектов	Охранная зона объекта электросетевого хозяйства "КЛ-10 кВ от ТП № 16-704 в п.Зеленоборск Советского района" в составе объекта "Сети электроснабжения 10-0,4 кВ, КТП-10/0,4 кВ в центральной части п. Зеленоборск Советского района"
7	86:09-6.1236	Зона публичного сервитута Прочие зоны с особыми условиями использования территории	Публичный сервитут ПС 110/10 кВ «Зеленоборская»
8	86:09-6.1248	Зона публичного сервитута Прочие зоны с особыми условиями использования территории	Публичный сервитут "ЛЭП 0,4 кВ для электроснабжения многоквартирного жилого дома по ул. Политехническая, кадастровый номер земельного участка 86:09:0601001:3511, в пгт. Зеленоборск Советского района"

ОПИСАНИЕ МЕСТОПОЛОЖЕНИЯ ГРАНИЦ

Территориальная зона застройки жилыми домами (Ж) Муниципальное образование городское поселение Зеленоборск Советского района ХМАО-Югры

(наименование объекта, местоположение границ которого описано (далее - объект))

Раздел 1

Сведения об объекте

№ п/п	Характеристики объекта	Описание характеристик
1	2	3
1.	Местоположение объекта	Ханты-Мансийский автономный округ - Югра, район Советский, поселок городского типа Зеленоборск
2.	Площадь объекта +/- величина погрешности определения площади (P +/- Дельта P)	958549 +/- 343 м ²
3.	Иные характеристики объекта	Граница территориальной зоны застройки жилыми домами (Ж)

Раздел 2

Сведения о местоположении границ объекта

1. Система координат МСК-86 Зона1

2. Сведения о характерных точках границ объекта

Обозначение характерных точек границ	Координаты, м		Метод определения координат характерной точки	Средняя квадратическая погрешность положения характерной точки (Mt), м	Описание обозначения точки на местности (при наличии)
	X	Y			
1	2	3	4	5	6
-	-	-	-	-	-

3. Сведения о характерных точках части (частей) границы объекта

Обозначение характерных точек части границы	Координаты, м		Метод определения координат характерной точки	Средняя квадратическая погрешность положения характерной точки (Mt), м	Описание обозначения точки на местности (при наличии)
	X	Y			
1	2	3	4	5	6
Часть 1					
1	1014018.88	1713705.92	Картометрический метод	0.10	Закрепление отсутствует
2	1014006.98	1713715.55	Картометрический метод	0.10	Закрепление отсутствует
3	1013986.49	1713691.07	Картометрический метод	0.10	Закрепление отсутствует
4	1013944.03	1713640.34	Картометрический метод	0.10	Закрепление отсутствует
5	1013947.07	1713637.92	Картометрический метод	0.10	Закрепление отсутствует
6	1013879.53	1713556.30	Картометрический метод	0.10	Закрепление отсутствует
7	1013878.01	1713553.37	Картометрический метод	0.10	Закрепление отсутствует
8	1013876.87	1713551.18	Картометрический метод	0.10	Закрепление отсутствует
9	1013872.73	1713543.21	Картометрический метод	0.10	Закрепление отсутствует
10	1013866.45	1713534.03	Картометрический метод	0.10	Закрепление отсутствует
11	1013843.30	1713507.14	Картометрический метод	0.10	Закрепление отсутствует
12	1013828.00	1713484.79	Картометрический метод	0.10	Закрепление отсутствует
13	1013820.89	1713476.82	Картометрический метод	0.10	Закрепление отсутствует
14	1013820.52	1713476.41	Картометрический метод	0.10	Закрепление отсутствует
15	1013813.72	1713468.79	Картометрический метод	0.10	Закрепление отсутствует
16	1013800.19	1713453.30	Картометрический метод	0.10	Закрепление отсутствует

3. Сведения о характерных точках части (частей) границы объекта					
Обозначение характерных точек части границы	Координаты, м		Метод определения координат характерной точки	Средняя квадратическая погрешность положения характерной точки (Mt), м	Описание обозначения точки на местности (при наличии)
	X	Y			
1	2	3	4	5	6
17	1013788.98	1713440.11	Картометрический метод	0.10	Закрепление отсутствует
18	1013771.71	1713419.79	Картометрический метод	0.10	Закрепление отсутствует
19	1013769.09	1713416.41	Картометрический метод	0.10	Закрепление отсутствует
20	1013766.62	1713413.27	Картометрический метод	0.10	Закрепление отсутствует
21	1013766.51	1713413.13	Картометрический метод	0.10	Закрепление отсутствует
22	1013761.43	1713406.66	Картометрический метод	0.10	Закрепление отсутствует
23	1013759.39	1713404.05	Картометрический метод	0.10	Закрепление отсутствует
24	1013758.84	1713403.34	Картометрический метод	0.10	Закрепление отсутствует
25	1013755.81	1713400.70	Картометрический метод	0.10	Закрепление отсутствует
26	1013754.45	1713399.55	Картометрический метод	0.10	Закрепление отсутствует
27	1013713.71	1713349.10	Картометрический метод	0.10	Закрепление отсутствует
28	1013707.60	1713342.56	Картометрический метод	0.10	Закрепление отсутствует
29	1013702.60	1713336.61	Картометрический метод	0.10	Закрепление отсутствует
30	1013697.14	1713330.10	Картометрический метод	0.10	Закрепление отсутствует
31	1013683.37	1713312.77	Картометрический метод	0.10	Закрепление отсутствует
32	1013651.94	1713276.15	Картометрический метод	0.10	Закрепление отсутствует
33	1013638.10	1713257.69	Картометрический метод	0.10	Закрепление отсутствует
34	1013602.71	1713214.89	Картометрический метод	0.10	Закрепление отсутствует
35	1013585.23	1713191.57	Картометрический метод	0.10	Закрепление отсутствует
36	1013585.14	1713191.65	Картометрический метод	0.10	Закрепление отсутствует
37	1013582.29	1713187.89	Картометрический метод	0.10	Закрепление отсутствует
38	1013582.19	1713187.77	Картометрический метод	0.10	Закрепление отсутствует
39	1013556.92	1713154.45	Картометрический метод	0.10	Закрепление отсутствует
40	1013508.47	1713089.66	Картометрический метод	0.10	Закрепление отсутствует
41	1013489.68	1713064.04	Картометрический метод	0.10	Закрепление отсутствует
42	1013486.95	1713060.29	Картометрический метод	0.10	Закрепление отсутствует

3. Сведения о характерных точках части (частей) границы объекта					
Обозначение характерных точек части границы	Координаты, м		Метод определения координат характерной точки	Средняя квадратическая погрешность положения характерной точки (Mt), м	Описание обозначения точки на местности (при наличии)
	X	Y			
1	2	3	4	5	6
43	1013480.53	1713051.26	Картометрический метод	0.10	Закрепление отсутствует
44	1013478.14	1713047.93	Картометрический метод	0.10	Закрепление отсутствует
45	1013467.65	1713033.16	Картометрический метод	0.10	Закрепление отсутствует
46	1013464.21	1713028.37	Картометрический метод	0.10	Закрепление отсутствует
47	1013434.38	1712986.79	Картометрический метод	0.10	Закрепление отсутствует
48	1013411.40	1712954.71	Картометрический метод	0.10	Закрепление отсутствует
49	1013404.57	1712946.29	Картометрический метод	0.10	Закрепление отсутствует
50	1013397.50	1712939.27	Картометрический метод	0.10	Закрепление отсутствует
51	1013382.11	1712919.99	Картометрический метод	0.10	Закрепление отсутствует
52	1013376.06	1712912.40	Картометрический метод	0.10	Закрепление отсутствует
53	1013372.64	1712908.11	Картометрический метод	0.10	Закрепление отсутствует
54	1013372.63	1712908.09	Картометрический метод	0.10	Закрепление отсутствует
55	1013369.29	1712903.90	Картометрический метод	0.10	Закрепление отсутствует
56	1013366.02	1712899.80	Картометрический метод	0.10	Закрепление отсутствует
57	1013336.25	1712862.45	Картометрический метод	0.10	Закрепление отсутствует
58	1013332.68	1712858.92	Картометрический метод	0.10	Закрепление отсутствует
59	1013332.81	1712858.82	Картометрический метод	0.10	Закрепление отсутствует
60	1013351.19	1712844.27	Картометрический метод	0.10	Закрепление отсутствует
61	1013353.31	1712840.85	Картометрический метод	0.10	Закрепление отсутствует
62	1013353.70	1712837.44	Картометрический метод	0.10	Закрепление отсутствует
63	1013329.01	1712807.22	Картометрический метод	0.10	Закрепление отсутствует
64	1013319.33	1712794.64	Картометрический метод	0.10	Закрепление отсутствует
65	1013360.19	1712761.74	Картометрический метод	0.10	Закрепление отсутствует
66	1013398.32	1712729.48	Картометрический метод	0.10	Закрепление отсутствует
67	1013420.90	1712711.34	Картометрический метод	0.10	Закрепление отсутствует
68	1013462.92	1712751.37	Картометрический метод	0.10	Закрепление отсутствует

3. Сведения о характерных точках части (частей) границы объекта					
Обозначение характерных точек части границы	Координаты, м		Метод определения координат характерной точки	Средняя квадратическая погрешность положения характерной точки (M _t), м	Описание обозначения точки на местности (при наличии)
	X	Y			
1	2	3	4	5	6
69	1013534.06	1712696.53	Картометрический метод	0.10	Закрепление отсутствует
70	1013539.14	1712702.86	Картометрический метод	0.10	Закрепление отсутствует
71	1013556.02	1712732.65	Картометрический метод	0.10	Закрепление отсутствует
72	1013597.71	1712699.18	Картометрический метод	0.10	Закрепление отсутствует
73	1013619.66	1712680.58	Картометрический метод	0.10	Закрепление отсутствует
74	1013644.00	1712661.27	Картометрический метод	0.10	Закрепление отсутствует
75	1013644.05	1712661.22	Картометрический метод	0.10	Закрепление отсутствует
76	1013691.14	1712619.47	Картометрический метод	0.10	Закрепление отсутствует
77	1013695.79	1712613.88	Картометрический метод	0.10	Закрепление отсутствует
78	1013700.48	1712611.34	Картометрический метод	0.10	Закрепление отсутствует
79	1013703.18	1712598.10	Картометрический метод	0.10	Закрепление отсутствует
80	1013709.52	1712585.10	Картометрический метод	0.10	Закрепление отсутствует
81	1013722.66	1712576.68	Картометрический метод	0.10	Закрепление отсутствует
82	1013727.40	1712569.06	Картометрический метод	0.10	Закрепление отсутствует
83	1013729.54	1712560.96	Картометрический метод	0.10	Закрепление отсутствует
84	1013734.02	1712553.74	Картометрический метод	0.10	Закрепление отсутствует
85	1013734.36	1712545.62	Картометрический метод	0.10	Закрепление отсутствует
86	1013733.16	1712543.56	Картометрический метод	0.10	Закрепление отсутствует
87	1013739.14	1712534.06	Картометрический метод	0.10	Закрепление отсутствует
88	1013745.38	1712530.28	Картометрический метод	0.10	Закрепление отсутствует
89	1013752.16	1712522.86	Картометрический метод	0.10	Закрепление отсутствует
90	1013751.88	1712516.78	Картометрический метод	0.10	Закрепление отсутствует
91	1013759.34	1712511.02	Картометрический метод	0.10	Закрепление отсутствует
92	1013788.77	1712509.82	Картометрический метод	0.10	Закрепление отсутствует
93	1013793.02	1712507.78	Картометрический метод	0.10	Закрепление отсутствует
94	1013807.07	1712493.55	Картометрический метод	0.10	Закрепление отсутствует

3. Сведения о характерных точках части (частей) границы объекта					
Обозначение характерных точек части границы	Координаты, м		Метод определения координат характерной точки	Средняя квадратическая погрешность положения характерной точки (Mt), м	Описание обозначения точки на местности (при наличии)
	X	Y			
1	2	3	4	5	6
95	1013824.17	1712497.35	Картометрический метод	0.10	Закрепление отсутствует
96	1013820.74	1712492.94	Картометрический метод	0.10	Закрепление отсутствует
97	1013819.43	1712485.75	Картометрический метод	0.10	Закрепление отсутствует
98	1013823.84	1712462.54	Картометрический метод	0.10	Закрепление отсутствует
99	1013833.17	1712423.32	Картометрический метод	0.10	Закрепление отсутствует
100	1013877.53	1712409.30	Картометрический метод	0.10	Закрепление отсутствует
101	1013878.83	1712408.70	Картометрический метод	0.10	Закрепление отсутствует
102	1013878.99	1712408.83	Картометрический метод	0.10	Закрепление отсутствует
103	1013923.39	1712394.80	Картометрический метод	0.10	Закрепление отсутствует
104	1013930.68	1712455.15	Картометрический метод	0.10	Закрепление отсутствует
105	1014025.26	1712379.58	Картометрический метод	0.10	Закрепление отсутствует
106	1014028.32	1712383.72	Картометрический метод	0.10	Закрепление отсутствует
107	1014054.55	1712416.52	Картометрический метод	0.10	Закрепление отсутствует
108	1014059.38	1712423.19	Картометрический метод	0.10	Закрепление отсутствует
109	1014064.13	1712429.74	Картометрический метод	0.10	Закрепление отсутствует
110	1014087.81	1712459.36	Картометрический метод	0.10	Закрепление отсутствует
111	1014088.22	1712459.04	Картометрический метод	0.10	Закрепление отсутствует
112	1014108.21	1712484.08	Картометрический метод	0.10	Закрепление отсутствует
113	1014106.64	1712485.33	Картометрический метод	0.10	Закрепление отсутствует
114	1014131.60	1712516.62	Картометрический метод	0.10	Закрепление отсутствует
115	1014155.84	1712547.47	Картометрический метод	0.10	Закрепление отсутствует
116	1014157.40	1712548.88	Картометрический метод	0.10	Закрепление отсутствует
117	1014158.14	1712549.55	Картометрический метод	0.10	Закрепление отсутствует
118	1014163.54	1712554.38	Картометрический метод	0.10	Закрепление отсутствует
119	1014167.20	1712557.66	Картометрический метод	0.10	Закрепление отсутствует
120	1014188.85	1712584.78	Картометрический метод	0.10	Закрепление отсутствует

3. Сведения о характерных точках части (частей) границы объекта					
Обозначение характерных точек части границы	Координаты, м		Метод определения координат характерной точки	Средняя квадратическая погрешность положения характерной точки (M _t), м	Описание обозначения точки на местности (при наличии)
	X	Y			
1	2	3	4	5	6
121	1014177.36	1712594.25	Картометрический метод	0.10	Закрепление отсутствует
122	1014182.62	1712599.82	Картометрический метод	0.10	Закрепление отсутствует
123	1014184.78	1712602.74	Картометрический метод	0.10	Закрепление отсутствует
124	1014186.78	1712605.94	Картометрический метод	0.10	Закрепление отсутствует
125	1014188.90	1712608.36	Картометрический метод	0.10	Закрепление отсутствует
126	1014190.72	1712611.06	Картометрический метод	0.10	Закрепление отсутствует
127	1014191.76	1712613.84	Картометрический метод	0.10	Закрепление отсутствует
128	1014190.66	1712649.58	Картометрический метод	0.10	Закрепление отсутствует
129	1014191.53	1712655.99	Картометрический метод	0.10	Закрепление отсутствует
130	1014197.64	1712701.16	Картометрический метод	0.10	Закрепление отсутствует
131	1014187.91	1712752.53	Картометрический метод	0.10	Закрепление отсутствует
132	1014189.08	1712753.99	Картометрический метод	0.10	Закрепление отсутствует
133	1014193.49	1712759.09	Картометрический метод	0.10	Закрепление отсутствует
134	1014215.73	1712787.02	Картометрический метод	0.10	Закрепление отсутствует
135	1014232.50	1712808.15	Картометрический метод	0.10	Закрепление отсутствует
136	1014230.12	1712810.00	Картометрический метод	0.10	Закрепление отсутствует
137	1014270.62	1712863.02	Картометрический метод	0.10	Закрепление отсутствует
138	1014275.76	1712869.29	Картометрический метод	0.10	Закрепление отсутствует
139	1014277.59	1712871.28	Картометрический метод	0.10	Закрепление отсутствует
140	1014251.06	1712898.86	Картометрический метод	0.10	Закрепление отсутствует
141	1014251.03	1712898.89	Картометрический метод	0.10	Закрепление отсутствует
142	1014250.93	1712898.99	Картометрический метод	0.10	Закрепление отсутствует
143	1014262.04	1712914.60	Картометрический метод	0.10	Закрепление отсутствует
144	1014232.72	1712938.80	Картометрический метод	0.10	Закрепление отсутствует
145	1014389.43	1713128.66	Картометрический метод	0.10	Закрепление отсутствует
146	1014403.96	1713147.77	Картометрический метод	0.10	Закрепление отсутствует

3. Сведения о характерных точках части (частей) границы объекта					
Обозначение характерных точек части границы	Координаты, м		Метод определения координат характерной точки	Средняя квадратическая погрешность положения характерной точки (Mt), м	Описание обозначения точки на местности (при наличии)
	X	Y			
1	2	3	4	5	6
147	1014462.92	1713105.82	Картометрический метод	0.10	Закрепление отсутствует
148	1014465.78	1713129.32	Картометрический метод	0.10	Закрепление отсутствует
149	1014470.48	1713140.14	Картометрический метод	0.10	Закрепление отсутствует
150	1014475.60	1713149.32	Картометрический метод	0.10	Закрепление отсутствует
151	1014487.06	1713159.02	Картометрический метод	0.10	Закрепление отсутствует
152	1014496.52	1713171.30	Картометрический метод	0.10	Закрепление отсутствует
153	1014514.98	1713209.34	Картометрический метод	0.10	Закрепление отсутствует
154	1014521.40	1713217.74	Картометрический метод	0.10	Закрепление отсутствует
155	1014540.94	1713243.30	Картометрический метод	0.10	Закрепление отсутствует
156	1014537.20	1713246.78	Картометрический метод	0.10	Закрепление отсутствует
157	1014541.78	1713257.18	Картометрический метод	0.10	Закрепление отсутствует
158	1014529.14	1713267.68	Картометрический метод	0.10	Закрепление отсутствует
159	1014531.12	1713276.30	Картометрический метод	0.10	Закрепление отсутствует
160	1014536.17	1713285.15	Картометрический метод	0.10	Закрепление отсутствует
161	1014544.50	1713299.74	Картометрический метод	0.10	Закрепление отсутствует
162	1014629.28	1713402.56	Картометрический метод	0.10	Закрепление отсутствует
163	1014625.52	1713405.70	Картометрический метод	0.10	Закрепление отсутствует
164	1014636.32	1713418.46	Картометрический метод	0.10	Закрепление отсутствует
165	1014638.86	1713421.46	Картометрический метод	0.10	Закрепление отсутствует
166	1014644.84	1713423.08	Картометрический метод	0.10	Закрепление отсутствует
167	1014652.83	1713431.08	Картометрический метод	0.10	Закрепление отсутствует
168	1014642.16	1713438.27	Картометрический метод	0.10	Закрепление отсутствует
169	1014629.96	1713447.02	Картометрический метод	0.10	Закрепление отсутствует
170	1014584.46	1713478.15	Картометрический метод	0.10	Закрепление отсутствует
171	1014585.82	1713485.28	Картометрический метод	0.10	Закрепление отсутствует
172	1014583.79	1713494.10	Картометрический метод	0.10	Закрепление отсутствует

3. Сведения о характерных точках части (частей) границы объекта					
Обозначение характерных точек части границы	Координаты, м		Метод определения координат характерной точки	Средняя квадратическая погрешность положения характерной точки (M _t), м	Описание обозначения точки на местности (при наличии)
	X	Y			
1	2	3	4	5	6
173	1014579.71	1713500.22	Картометрический метод	0.10	Закрепление отсутствует
174	1014560.02	1713518.21	Картометрический метод	0.10	Закрепление отсутствует
175	1014547.51	1713525.38	Картометрический метод	0.10	Закрепление отсутствует
176	1014415.35	1713463.29	Картометрический метод	0.10	Закрепление отсутствует
177	1014398.68	1713455.18	Картометрический метод	0.10	Закрепление отсутствует
178	1014346.15	1713430.47	Картометрический метод	0.10	Закрепление отсутствует
179	1014311.22	1713460.46	Картометрический метод	0.10	Закрепление отсутствует
180	1014243.83	1713519.56	Картометрический метод	0.10	Закрепление отсутствует
181	1014243.76	1713519.62	Картометрический метод	0.10	Закрепление отсутствует
182	1014244.48	1713519.78	Картометрический метод	0.10	Закрепление отсутствует
183	1014254.32	1713523.10	Картометрический метод	0.10	Закрепление отсутствует
184	1014268.79	1713568.93	Картометрический метод	0.10	Закрепление отсутствует
185	1014247.77	1713584.95	Картометрический метод	0.10	Закрепление отсутствует
186	1014182.97	1713647.60	Картометрический метод	0.10	Закрепление отсутствует
187	1014139.48	1713686.58	Картометрический метод	0.10	Закрепление отсутствует
188	1014075.07	1713735.46	Картометрический метод	0.10	Закрепление отсутствует
189	1014081.87	1713744.69	Картометрический метод	0.10	Закрепление отсутствует
190	1014074.46	1713748.28	Картометрический метод	0.10	Закрепление отсутствует
191	1014075.31	1713749.52	Картометрический метод	0.10	Закрепление отсутствует
192	1014061.10	1713759.98	Картометрический метод	0.10	Закрепление отсутствует
1	1014018.88	1713705.92	Картометрический метод	0.10	Закрепление отсутствует
193	1013848.28	1713161.73	Картометрический метод	0.10	Закрепление отсутствует
194	1013870.45	1713148.42	Картометрический метод	0.10	Закрепление отсутствует
195	1013794.67	1713054.07	Картометрический метод	0.10	Закрепление отсутствует
196	1013758.47	1713083.15	Картометрический метод	0.10	Закрепление отсутствует
197	1013758.52	1713083.22	Картометрический метод	0.10	Закрепление отсутствует

3. Сведения о характерных точках части (частей) границы объекта					
Обозначение характерных точек части границы	Координаты, м		Метод определения координат характерной точки	Средняя квадратическая погрешность положения характерной точки (M _t), м	Описание обозначения точки на местности (при наличии)
	X	Y			
1	2	3	4	5	6
198	1013743.31	1713095.48	Картометрический метод	0.10	Закрепление отсутствует
199	1013728.93	1713077.99	Картометрический метод	0.10	Закрепление отсутствует
200	1013716.63	1713061.95	Картометрический метод	0.10	Закрепление отсутствует
201	1013728.06	1713053.01	Картометрический метод	0.10	Закрепление отсутствует
202	1013745.79	1713039.14	Картометрический метод	0.10	Закрепление отсутствует
203	1013749.75	1713035.99	Картометрический метод	0.10	Закрепление отсутствует
204	1013709.25	1712983.55	Картометрический метод	0.10	Закрепление отсутствует
205	1013717.86	1712976.87	Картометрический метод	0.10	Закрепление отсутствует
206	1013713.98	1712971.76	Картометрический метод	0.10	Закрепление отсутствует
207	1013736.64	1712955.69	Картометрический метод	0.10	Закрепление отсутствует
208	1013709.13	1712921.64	Картометрический метод	0.10	Закрепление отсутствует
209	1013744.62	1712892.31	Картометрический метод	0.10	Закрепление отсутствует
210	1013764.76	1712875.87	Картометрический метод	0.10	Закрепление отсутствует
211	1013800.34	1712846.59	Картометрический метод	0.10	Закрепление отсутствует
212	1013848.28	1712806.85	Картометрический метод	0.10	Закрепление отсутствует
213	1013848.67	1712806.48	Картометрический метод	0.10	Закрепление отсутствует
214	1013861.44	1712795.94	Картометрический метод	0.10	Закрепление отсутствует
215	1013867.32	1712803.55	Картометрический метод	0.10	Закрепление отсутствует
216	1013868.50	1712804.98	Картометрический метод	0.10	Закрепление отсутствует
217	1013876.19	1712814.53	Картометрический метод	0.10	Закрепление отсутствует
218	1013883.40	1712823.87	Картометрический метод	0.10	Закрепление отсутствует
219	1013870.21	1712835.44	Картометрический метод	0.10	Закрепление отсутствует
220	1013897.57	1712871.31	Картометрический метод	0.10	Закрепление отсутствует
221	1013855.50	1712904.43	Картометрический метод	0.10	Закрепление отсутствует
222	1013881.56	1712941.20	Картометрический метод	0.10	Закрепление отсутствует
223	1013925.83	1712908.38	Картометрический метод	0.10	Закрепление отсутствует

3. Сведения о характерных точках части (частей) границы объекта					
Обозначение характерных точек части границы	Координаты, м		Метод определения координат характерной точки	Средняя квадратическая погрешность положения характерной точки (M _t), м	Описание обозначения точки на местности (при наличии)
	X	Y			
1	2	3	4	5	6
224	1013951.22	1712941.67	Картометрический метод	0.10	Закрепление отсутствует
225	1014051.04	1713066.62	Картометрический метод	0.10	Закрепление отсутствует
226	1013911.83	1713177.31	Картометрический метод	0.10	Закрепление отсутствует
227	1013879.68	1713201.25	Картометрический метод	0.10	Закрепление отсутствует
193	1013848.28	1713161.73	Картометрический метод	0.10	Закрепление отсутствует
228	1013723.35	1713248.56	Картометрический метод	0.10	Закрепление отсутствует
229	1013695.13	1713210.88	Картометрический метод	0.10	Закрепление отсутствует
230	1013646.90	1713146.50	Картометрический метод	0.10	Закрепление отсутствует
231	1013696.83	1713105.14	Картометрический метод	0.10	Закрепление отсутствует
232	1013785.13	1713213.29	Картометрический метод	0.10	Закрепление отсутствует
233	1013737.00	1713252.56	Картометрический метод	0.10	Закрепление отсутствует
228	1013723.35	1713248.56	Картометрический метод	0.10	Закрепление отсутствует
234	1014117.80	1713507.34	Картометрический метод	0.10	Закрепление отсутствует
235	1014086.80	1713465.89	Картометрический метод	0.10	Закрепление отсутствует
236	1014095.69	1713459.14	Картометрический метод	0.10	Закрепление отсутствует
237	1014114.61	1713444.41	Картометрический метод	0.10	Закрепление отсутствует
238	1014144.59	1713485.03	Картометрический метод	0.10	Закрепление отсутствует
239	1014198.50	1713555.60	Картометрический метод	0.10	Закрепление отсутствует
240	1014171.33	1713578.90	Картометрический метод	0.10	Закрепление отсутствует
234	1014117.80	1713507.34	Картометрический метод	0.10	Закрепление отсутствует
241	1013963.78	1713248.28	Картометрический метод	0.10	Закрепление отсутствует
242	1013997.85	1713221.43	Картометрический метод	0.10	Закрепление отсутствует
243	1014024.28	1713200.02	Картометрический метод	0.10	Закрепление отсутствует
244	1014051.38	1713232.14	Картометрический метод	0.10	Закрепление отсутствует
245	1014040.76	1713241.16	Картометрический метод	0.10	Закрепление отсутствует
246	1014038.21	1713239.51	Картометрический метод	0.10	Закрепление отсутствует

3. Сведения о характерных точках части (частей) границы объекта					
Обозначение характерных точек части границы	Координаты, м		Метод определения координат характерной точки	Средняя квадратическая погрешность положения характерной точки (M _t), м	Описание обозначения точки на местности (при наличии)
	X	Y			
1	2	3	4	5	6
247	1014032.97	1713237.19	Картометрический метод	0.10	Закрепление отсутствует
248	1014029.32	1713239.80	Картометрический метод	0.10	Закрепление отсутствует
249	1014025.86	1713244.32	Картометрический метод	0.10	Закрепление отсутствует
250	1014038.11	1713260.11	Картометрический метод	0.10	Закрепление отсутствует
251	1014036.61	1713261.39	Картометрический метод	0.10	Закрепление отсутствует
252	1014036.48	1713261.52	Картометрический метод	0.10	Закрепление отсутствует
253	1014033.01	1713264.56	Картометрический метод	0.10	Закрепление отсутствует
254	1014031.53	1713264.08	Картометрический метод	0.10	Закрепление отсутствует
255	1014030.30	1713264.46	Картометрический метод	0.10	Закрепление отсутствует
256	1014025.07	1713268.17	Картометрический метод	0.10	Закрепление отсутствует
257	1014025.46	1713268.81	Картометрический метод	0.10	Закрепление отсутствует
258	1014017.37	1713274.99	Картометрический метод	0.10	Закрепление отсутствует
259	1014017.39	1713275.32	Картометрический метод	0.10	Закрепление отсутствует
260	1014008.88	1713281.83	Картометрический метод	0.10	Закрепление отсутствует
261	1014005.61	1713284.11	Картометрический метод	0.10	Закрепление отсутствует
262	1014005.56	1713284.92	Картометрический метод	0.10	Закрепление отсутствует
263	1013996.34	1713290.18	Картометрический метод	0.10	Закрепление отсутствует
241	1013963.78	1713248.28	Картометрический метод	0.10	Закрепление отсутствует
264	1014414.35	1713371.01	Картометрический метод	0.10	Закрепление отсутствует
265	1014462.07	1713330.53	Картометрический метод	0.10	Закрепление отсутствует
266	1014478.26	1713349.69	Картометрический метод	0.10	Закрепление отсутствует
267	1014419.24	1713392.28	Картометрический метод	0.10	Закрепление отсутствует
264	1014414.35	1713371.01	Картометрический метод	0.10	Закрепление отсутствует
268	1013627.11	1712934.27	Картометрический метод	0.10	Закрепление отсутствует
269	1013661.22	1712906.95	Картометрический метод	0.10	Закрепление отсутствует
270	1013681.62	1712890.74	Картометрический метод	0.10	Закрепление отсутствует

3. Сведения о характерных точках части (частей) границы объекта					
Обозначение характерных точек части границы	Координаты, м		Метод определения координат характерной точки	Средняя квадратическая погрешность положения характерной точки (M _t), м	Описание обозначения точки на местности (при наличии)
	X	Y			
1	2	3	4	5	6
271	1013699.13	1712910.59	Картометрический метод	0.10	Закрепление отсутствует
272	1013677.53	1712927.58	Картометрический метод	0.10	Закрепление отсутствует
273	1013669.75	1712917.80	Картометрический метод	0.10	Закрепление отсутствует
274	1013656.82	1712928.72	Картометрический метод	0.10	Закрепление отсутствует
275	1013659.53	1712932.41	Картометрический метод	0.10	Закрепление отсутствует
276	1013658.30	1712933.56	Картометрический метод	0.10	Закрепление отсутствует
277	1013651.52	1712938.62	Картометрический метод	0.10	Закрепление отсутствует
278	1013645.89	1712942.68	Картометрический метод	0.10	Закрепление отсутствует
279	1013638.56	1712948.89	Картометрический метод	0.10	Закрепление отсутствует
280	1013630.67	1712939.26	Картометрический метод	0.10	Закрепление отсутствует
268	1013627.11	1712934.27	Картометрический метод	0.10	Закрепление отсутствует
281	1014140.39	1712940.05	Картометрический метод	0.10	Закрепление отсутствует
282	1014140.46	1712940.02	Картометрический метод	0.10	Закрепление отсутствует
283	1014154.46	1712928.82	Картометрический метод	0.10	Закрепление отсутствует
284	1014165.87	1712919.78	Картометрический метод	0.10	Закрепление отсутствует
285	1014186.51	1712950.53	Картометрический метод	0.10	Закрепление отсутствует
286	1014190.12	1712955.45	Картометрический метод	0.10	Закрепление отсутствует
287	1014165.47	1712975.62	Картометрический метод	0.10	Закрепление отсутствует
281	1014140.39	1712940.05	Картометрический метод	0.10	Закрепление отсутствует
288	1014303.09	1713228.25	Картометрический метод	0.10	Закрепление отсутствует
289	1014311.64	1713222.88	Картометрический метод	0.10	Закрепление отсутствует
290	1014325.77	1713209.04	Картометрический метод	0.10	Закрепление отсутствует
291	1014347.20	1713194.56	Картометрический метод	0.10	Закрепление отсутствует
292	1014359.01	1713208.55	Картометрический метод	0.10	Закрепление отсутствует
293	1014362.08	1713212.19	Картометрический метод	0.10	Закрепление отсутствует
294	1014314.05	1713247.88	Картометрический метод	0.10	Закрепление отсутствует

3. Сведения о характерных точках части (частей) границы объекта					
Обозначение характерных точек части границы	Координаты, м		Метод определения координат характерной точки	Средняя квадратическая погрешность положения характерной точки (M _t), м	Описание обозначения точки на местности (при наличии)
	X	Y			
1	2	3	4	5	6
288	1014303.09	1713228.25	Картометрический метод	0.10	Закрепление отсутствует
295	1013709.43	1712703.59	Картометрический метод	0.10	Закрепление отсутствует
296	1013731.12	1712685.42	Картометрический метод	0.10	Закрепление отсутствует
297	1013738.00	1712693.49	Картометрический метод	0.10	Закрепление отсутствует
298	1013740.24	1712696.34	Картометрический метод	0.10	Закрепление отсутствует
299	1013744.91	1712702.30	Картометрический метод	0.10	Закрепление отсутствует
300	1013750.84	1712709.75	Картометрический метод	0.10	Закрепление отсутствует
301	1013737.91	1712720.09	Картометрический метод	0.10	Закрепление отсутствует
302	1013727.94	1712727.21	Картометрический метод	0.10	Закрепление отсутствует
295	1013709.43	1712703.59	Картометрический метод	0.10	Закрепление отсутствует
303	1013707.43	1712762.10	Картометрический метод	0.10	Закрепление отсутствует
304	1013714.56	1712756.50	Картометрический метод	0.10	Закрепление отсутствует
305	1013713.84	1712755.20	Картометрический метод	0.10	Закрепление отсутствует
306	1013716.02	1712753.53	Картометрический метод	0.10	Закрепление отсутствует
307	1013717.86	1712752.12	Картометрический метод	0.10	Закрепление отсутствует
308	1013718.63	1712753.13	Картометрический метод	0.10	Закрепление отсутствует
309	1013721.41	1712750.75	Картометрический метод	0.10	Закрепление отсутствует
310	1013728.66	1712744.40	Картометрический метод	0.10	Закрепление отсутствует
311	1013729.78	1712746.08	Картометрический метод	0.10	Закрепление отсутствует
312	1013729.78	1712751.53	Картометрический метод	0.10	Закрепление отсутствует
313	1013734.31	1712757.42	Картометрический метод	0.10	Закрепление отсутствует
314	1013737.49	1712761.23	Картометрический метод	0.10	Закрепление отсутствует
315	1013738.15	1712761.72	Картометрический метод	0.10	Закрепление отсутствует
316	1013739.60	1712763.39	Картометрический метод	0.10	Закрепление отсутствует
317	1013738.19	1712765.63	Картометрический метод	0.10	Закрепление отсутствует
318	1013744.15	1712772.65	Картометрический метод	0.10	Закрепление отсутствует

3. Сведения о характерных точках части (частей) границы объекта					
Обозначение характерных точек части границы	Координаты, м		Метод определения координат характерной точки	Средняя квадратическая погрешность положения характерной точки (Mt), м	Описание обозначения точки на местности (при наличии)
	X	Y			
1	2	3	4	5	6
319	1013727.87	1712785.57	Картометрический метод	0.10	Закрепление отсутствует
320	1013724.77	1712781.64	Картометрический метод	0.10	Закрепление отсутствует
321	1013718.06	1712774.49	Картометрический метод	0.10	Закрепление отсутствует
322	1013716.50	1712772.62	Картометрический метод	0.10	Закрепление отсутствует
303	1013707.43	1712762.10	Картометрический метод	0.10	Закрепление отсутствует
323	1013944.74	1713539.20	Картометрический метод	0.10	Закрепление отсутствует
324	1013946.25	1713537.68	Картометрический метод	0.10	Закрепление отсутствует
325	1013937.06	1713523.26	Картометрический метод	0.10	Закрепление отсутствует
326	1013961.56	1713504.42	Картометрический метод	0.10	Закрепление отсутствует
327	1013973.58	1713520.12	Картометрический метод	0.10	Закрепление отсутствует
328	1013967.73	1713523.83	Картометрический метод	0.10	Закрепление отсутствует
329	1013968.13	1713524.37	Картометрический метод	0.10	Закрепление отсутствует
330	1013967.03	1713525.39	Картометрический метод	0.10	Закрепление отсутствует
331	1013969.14	1713529.78	Картометрический метод	0.10	Закрепление отсутствует
332	1013956.49	1713537.12	Картометрический метод	0.10	Закрепление отсутствует
333	1013948.11	1713542.70	Картометрический метод	0.10	Закрепление отсутствует
323	1013944.74	1713539.20	Картометрический метод	0.10	Закрепление отсутствует
334	1014216.94	1712950.67	Картометрический метод	0.10	Закрепление отсутствует
335	1014220.78	1712946.76	Картометрический метод	0.10	Закрепление отсутствует
336	1014224.69	1712950.59	Картометрический метод	0.10	Закрепление отсутствует
337	1014220.78	1712954.59	Картометрический метод	0.10	Закрепление отсутствует
334	1014216.94	1712950.67	Картометрический метод	0.10	Закрепление отсутствует
Часть 2					
338	1012970.73	1713491.64	Картометрический метод	0.10	Закрепление отсутствует
339	1012963.60	1713460.73	Картометрический метод	0.10	Закрепление отсутствует
340	1012947.13	1713394.10	Картометрический метод	0.10	Закрепление отсутствует

3. Сведения о характерных точках части (частей) границы объекта					
Обозначение характерных точек части границы	Координаты, м		Метод определения координат характерной точки	Средняя квадратическая погрешность положения характерной точки (Mt), м	Описание обозначения точки на местности (при наличии)
	X	Y			
1	2	3	4	5	6
341	1012941.59	1713367.55	Картометрический метод	0.10	Закрепление отсутствует
342	1012922.96	1713335.40	Картометрический метод	0.10	Закрепление отсутствует
343	1012911.89	1713323.90	Картометрический метод	0.10	Закрепление отсутствует
344	1012907.70	1713318.20	Картометрический метод	0.10	Закрепление отсутствует
345	1012896.52	1713306.53	Картометрический метод	0.10	Закрепление отсутствует
346	1012900.51	1713300.11	Картометрический метод	0.10	Закрепление отсутствует
347	1012894.83	1713296.10	Картометрический метод	0.10	Закрепление отсутствует
348	1012891.20	1713300.88	Картометрический метод	0.10	Закрепление отсутствует
349	1012858.51	1713266.16	Картометрический метод	0.10	Закрепление отсутствует
350	1012815.77	1713221.36	Картометрический метод	0.10	Закрепление отсутствует
351	1012828.44	1713205.49	Картометрический метод	0.10	Закрепление отсутствует
352	1012843.55	1713187.81	Картометрический метод	0.10	Закрепление отсутствует
353	1012894.80	1713136.13	Картометрический метод	0.10	Закрепление отсутствует
354	1012954.05	1713118.94	Картометрический метод	0.10	Закрепление отсутствует
355	1013141.10	1713225.37	Картометрический метод	0.10	Закрепление отсутствует
356	1013149.59	1713264.29	Картометрический метод	0.10	Закрепление отсутствует
357	1013201.70	1713253.28	Картометрический метод	0.10	Закрепление отсутствует
358	1013207.22	1713271.99	Картометрический метод	0.10	Закрепление отсутствует
359	1013215.55	1713289.08	Картометрический метод	0.10	Закрепление отсутствует
360	1013248.12	1713269.70	Картометрический метод	0.10	Закрепление отсутствует
361	1013297.53	1713243.33	Картометрический метод	0.10	Закрепление отсутствует
362	1013347.77	1713233.67	Картометрический метод	0.10	Закрепление отсутствует
363	1013401.79	1713230.97	Картометрический метод	0.10	Закрепление отсутствует
364	1013420.97	1713254.86	Картометрический метод	0.10	Закрепление отсутствует
365	1013408.59	1713266.75	Картометрический метод	0.10	Закрепление отсутствует
366	1013430.56	1713301.52	Картометрический метод	0.10	Закрепление отсутствует

3. Сведения о характерных точках части (частей) границы объекта					
Обозначение характерных точек части границы	Координаты, м		Метод определения координат характерной точки	Средняя квадратическая погрешность положения характерной точки (M _t), м	Описание обозначения точки на местности (при наличии)
	X	Y			
1	2	3	4	5	6
367	1013424.52	1713304.73	Картометрический метод	0.10	Закрепление отсутствует
368	1013393.93	1713322.43	Картометрический метод	0.10	Закрепление отсутствует
369	1013417.07	1713358.51	Картометрический метод	0.10	Закрепление отсутствует
370	1013418.46	1713361.88	Картометрический метод	0.10	Закрепление отсутствует
371	1013409.61	1713368.31	Картометрический метод	0.10	Закрепление отсутствует
372	1013388.70	1713383.54	Картометрический метод	0.10	Закрепление отсутствует
373	1013391.81	1713399.81	Картометрический метод	0.10	Закрепление отсутствует
374	1013391.42	1713406.24	Картометрический метод	0.10	Закрепление отсутствует
375	1013389.12	1713443.95	Картометрический метод	0.10	Закрепление отсутствует
376	1013384.97	1713450.50	Картометрический метод	0.10	Закрепление отсутствует
377	1013360.00	1713468.59	Картометрический метод	0.10	Закрепление отсутствует
378	1013348.86	1713470.73	Картометрический метод	0.10	Закрепление отсутствует
379	1013335.19	1713469.48	Картометрический метод	0.10	Закрепление отсутствует
380	1013284.71	1713528.02	Картометрический метод	0.10	Закрепление отсутствует
381	1013278.57	1713531.47	Картометрический метод	0.10	Закрепление отсутствует
382	1013226.11	1713575.97	Картометрический метод	0.10	Закрепление отсутствует
383	1013029.05	1713703.25	Картометрический метод	0.10	Закрепление отсутствует
338	1012970.73	1713491.64	Картометрический метод	0.10	Закрепление отсутствует
384	1012910.69	1713317.13	Картометрический метод	0.10	Закрепление отсутствует
385	1012914.94	1713316.38	Картометрический метод	0.10	Закрепление отсутствует
386	1012916.13	1713323.15	Картометрический метод	0.10	Закрепление отсутствует
387	1012911.90	1713323.88	Картометрический метод	0.10	Закрепление отсутствует
384	1012910.69	1713317.13	Картометрический метод	0.10	Закрепление отсутствует
Часть 3					
388	1013456.42	1713513.37	Картометрический метод	0.10	Закрепление отсутствует
389	1013477.71	1713490.86	Картометрический метод	0.10	Закрепление отсутствует

3. Сведения о характерных точках части (частей) границы объекта					
Обозначение характерных точек части границы	Координаты, м		Метод определения координат характерной точки	Средняя квадратическая погрешность положения характерной точки (M _t), м	Описание обозначения точки на местности (при наличии)
	X	Y			
1	2	3	4	5	6
390	1013461.94	1713473.09	Картометрический метод	0.10	Закрепление отсутствует
391	1013493.18	1713445.06	Картометрический метод	0.10	Закрепление отсутствует
392	1013484.40	1713434.13	Картометрический метод	0.10	Закрепление отсутствует
393	1013493.25	1713427.96	Картометрический метод	0.10	Закрепление отсутствует
394	1013491.75	1713422.49	Картометрический метод	0.10	Закрепление отсутствует
395	1013525.84	1713395.02	Картометрический метод	0.10	Закрепление отсутствует
396	1013530.57	1713391.42	Картометрический метод	0.10	Закрепление отсутствует
397	1013530.59	1713391.41	Картометрический метод	0.10	Закрепление отсутствует
398	1013554.20	1713420.92	Картометрический метод	0.10	Закрепление отсутствует
399	1013556.48	1713423.77	Картометрический метод	0.10	Закрепление отсутствует
400	1013509.33	1713463.38	Картометрический метод	0.10	Закрепление отсутствует
401	1013502.67	1713467.73	Картометрический метод	0.10	Закрепление отсутствует
402	1013526.72	1713495.91	Картометрический метод	0.10	Закрепление отсутствует
403	1013524.27	1713504.18	Картометрический метод	0.10	Закрепление отсутствует
404	1013494.25	1713533.74	Картометрический метод	0.10	Закрепление отсутствует
405	1013480.92	1713535.49	Картометрический метод	0.10	Закрепление отсутствует
388	1013456.42	1713513.37	Картометрический метод	0.10	Закрепление отсутствует
Часть 4					
406	1014302.25	1713596.34	Картометрический метод	0.10	Закрепление отсутствует
407	1014311.37	1713557.55	Картометрический метод	0.10	Закрепление отсутствует
408	1014314.62	1713542.71	Картометрический метод	0.10	Закрепление отсутствует
409	1014349.61	1713548.59	Картометрический метод	0.10	Закрепление отсутствует
410	1014345.70	1713565.22	Картометрический метод	0.10	Закрепление отсутствует
411	1014336.52	1713604.22	Картометрический метод	0.10	Закрепление отсутствует
406	1014302.25	1713596.34	Картометрический метод	0.10	Закрепление отсутствует

Раздел 3

Сведения о местоположении измененных (уточненных) границ объекта

1. Система координат -

2. Сведения о характерных точках границ объекта

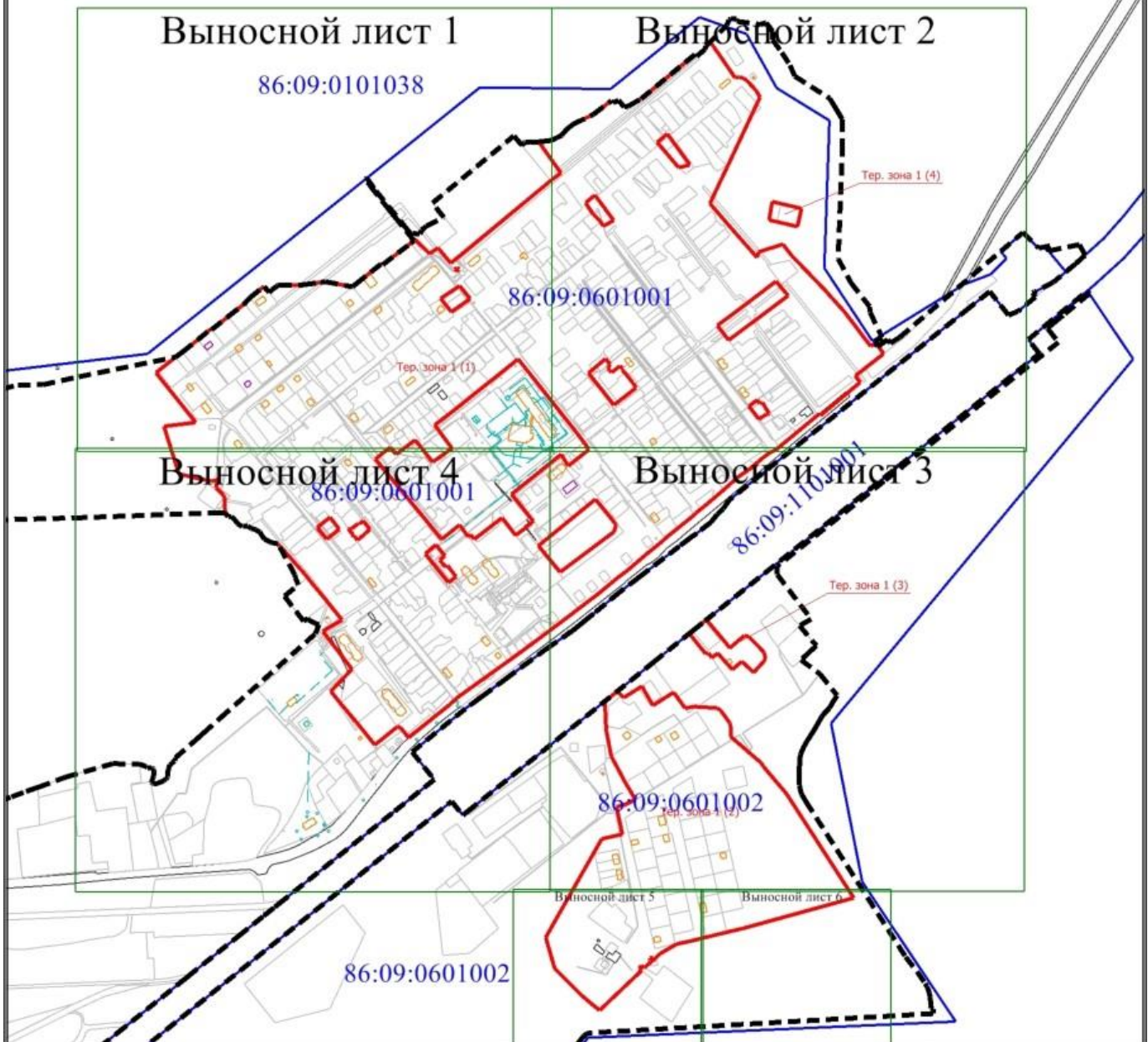
Обозначение характерных точек границ	Существующие координаты, м		Измененные (уточненные) координаты, м		Метод определения координат характерной точки	Средняя квадратическая погрешность положения характерной точки (Mt), м	Описание обозначения точки на местности (при наличии)
	X	Y	X	Y			
1	2	3	4	5	6	7	8
-	-	-	-	-	-	-	-

3. Сведения о характерных точках части (частей) границы объекта

Обозначение характерных точек части границы	Существующие координаты, м		Измененные (уточненные) координаты, м		Метод определения координат характерной точки	Средняя квадратическая погрешность положения характерной точки (Mt), м	Описание обозначения точки на местности (при наличии)
	X	Y	X	Y			
1	2	3	4	5	6	7	8
-	-	-	-	-	-	-	-

Раздел 4

План границ объекта



Условные обозначения

- - Существующая часть границы, имеющаяся в ЕГРН сведения о которой достаточны для определения ее местоположения
- - Характерная точка границы, сведения о которой позволяют однозначно определить ее положение на местности
- Тер. зона 1 (1)** - Территориальная зона Тер. зона 1 — Ж
- 1** - Обозначение новой характерной точки
- - Граница населенного пункта
- - Граница здания
- - Граница кадастрового квартала
- - Граница территориальной зоны

Подпись _____

Дата " ____ " _____ г.

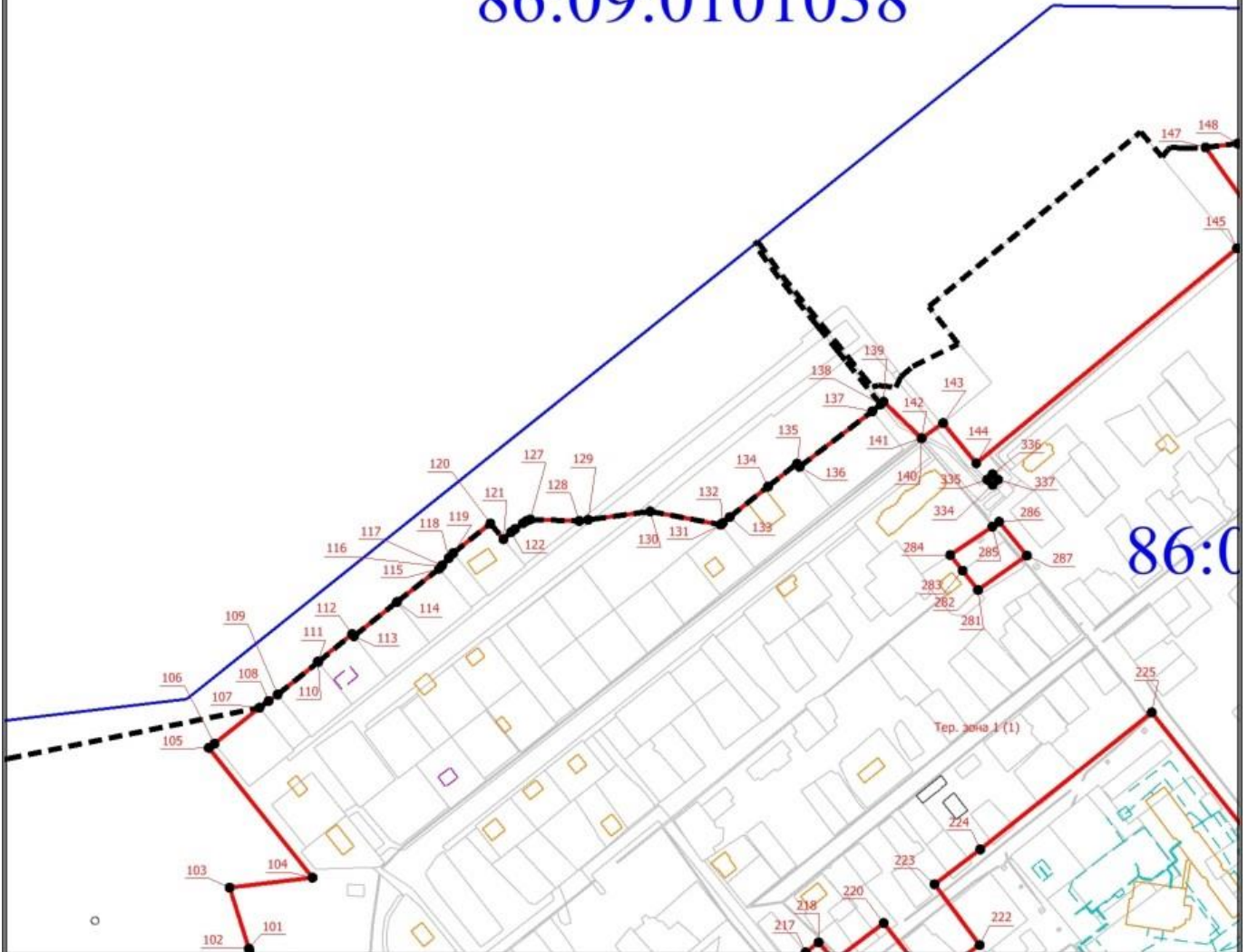
Место для оттиска печати (при наличии) лица, составившего описание местоположения границ объекта

Раздел 4

План границ объекта








Выносной лист 1

86:09:0101038



Масштаб 1:5000

Условные обозначения

-  - Существующая часть границы, имеющаяся в ЕГРН сведения о которой достаточны для определения ее местоположения
-  - Характерная точка границы, сведения о которой позволяют однозначно определить ее положение на местности
- Тер. зона 1 (1)** - Территориальная зона Тер. зона 1 — Ж
-  - Обозначение новой характерной точки
-  - Граница населенного пункта
-  - Граница здания
-  - Граница кадастрового квартала
-  - Граница территориальной зоны

Подпись _____

Дата " ____ " _____ г.

Место для оттиска печати (при наличии) лица, составившего описание местоположения границ объекта

Раздел 4

План границ объекта

Выносной лист 2



Условные обозначения

- Существующая часть границы, имеющаяся в ЕГРН сведения о которой достаточны для определения ее местоположения
- Характерная точка границы, сведения о которой позволяют однозначно определить ее положение на местности
- Тер. зона 1 (1)**
1 - Территориальная зона Тер. зона 1 — Ж
- Обозначение новой характерной точки
- Граница здания
- Граница кадастрового квартала
- Граница территориальной зоны
- Граница населенного пункта
- 86:09:0101038** - Номер кадастрового квартала

Подпись _____

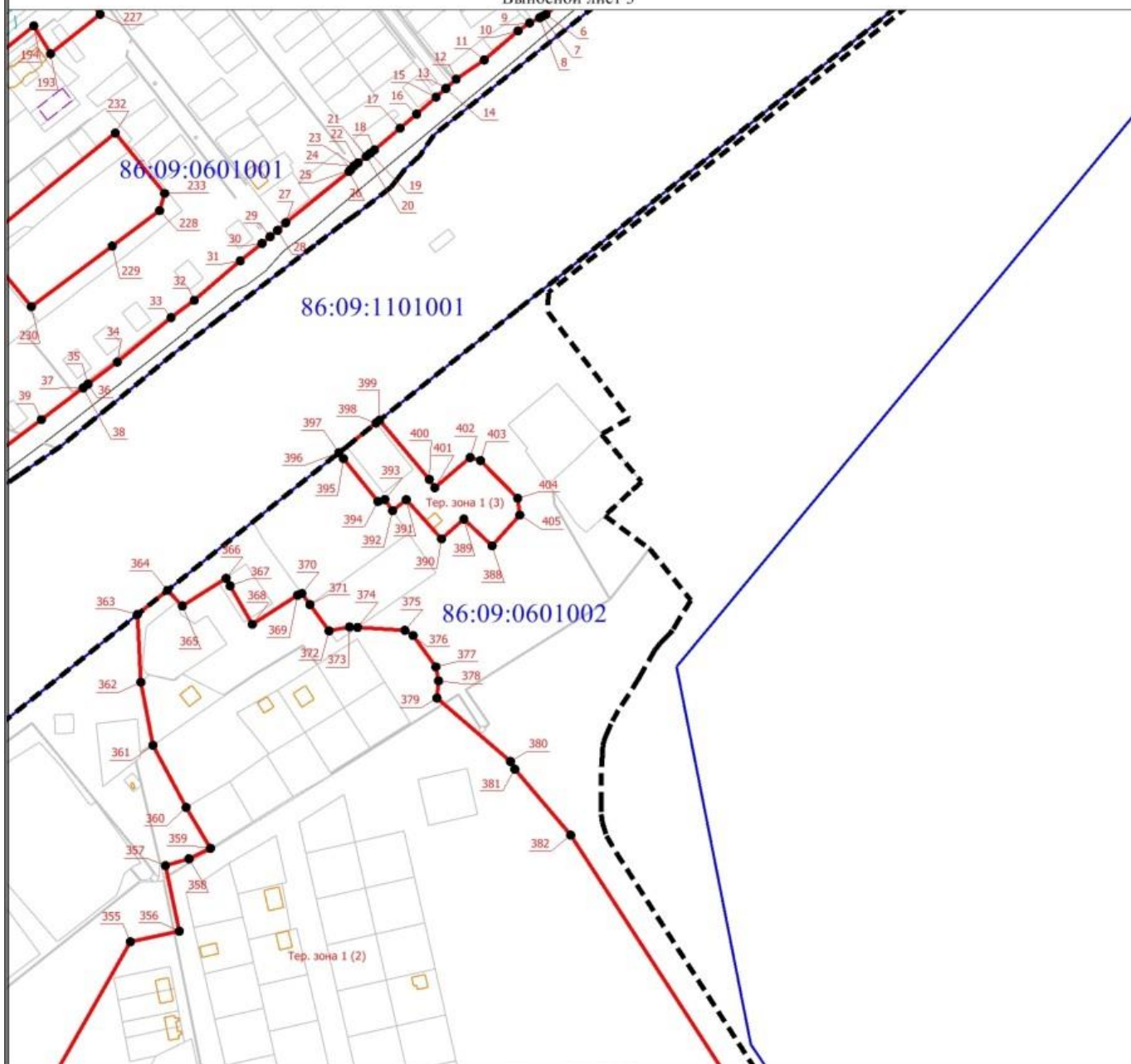
Дата " ____ " _____ г.

Место для оттиска печати (при наличии) лица, составившего описание местоположения границ объекта

Раздел 4

План границ объекта

Выносной лист 3



Масштаб 1:5000

Условные обозначения

- - Существующая часть границы, имеющаяся в ЕГРН сведения о которой достаточны для определения ее местоположения
- - Характерная точка границы, сведения о которой позволяют однозначно определить ее положение на местности
- Тер. зона 1 (1)** - Территориальная зона Тер. зона 1 — Ж
- 1** - Обозначение новой характерной точки
- - Граница населенного пункта
- (orange) - Граница здания
- (blue) - Граница кадастрового квартала
- (red) - Граница территориальной зоны
- 86:09:0101038** - Номер кадастрового квартала

Подпись _____

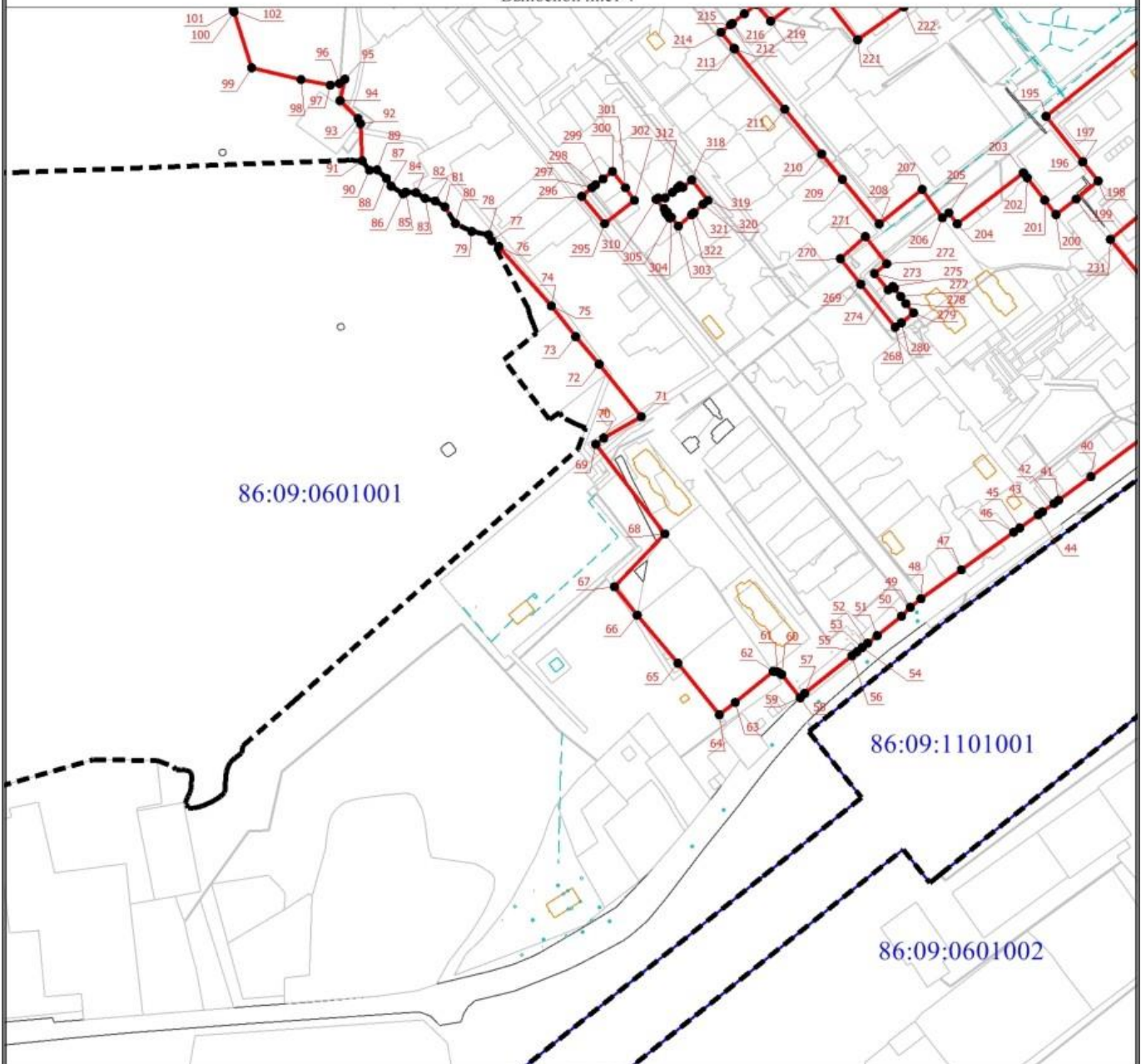
Дата " ____ " _____ г.

Место для оттиска печати (при наличии) лица, составившего описание местоположения границ объекта

Раздел 4

План границ объекта

Выносной лист 4



Масштаб 1:5000

Условные обозначения

- - Существующая часть границы, имеющаяся в ЕГРН сведения о которой достаточны для определения ее местоположения
- - Характерная точка границы, сведения о которой позволяют однозначно определить ее положение на местности
- Тер. зона 1 (1)** - Территориальная зона Тер. зона 1 — Ж
- 1** - Обозначение новой характерной точки
- - Граница населенного пункта
- (yellow) - Граница здания
- (blue) - Граница кадастрового квартала
- (red) - Граница территориальной зоны
- 86:09:0101038 - Номер кадастрового квартала

Подпись _____

Дата " ____ " ____ г.

Место для оттиска печати (при наличии) лица, составившего описание местоположения границ объекта

Раздел 4







План границ объекта

Выносной лист 5



Масштаб 1:2000

Условные обозначения

-  - Существующая часть границы, имеющиеся в ЕГРН сведения о которой достаточны для определения ее местоположения
-  - Характерная точка границы, сведения о которой позволяют однозначно определить ее положение на местности
- Тер. зона 1 (1)** - Территориальная зона Тер. зона 1 — Ж
- 1** - Обозначение новой характерной точки
-  - Граница здания
-  - Граница кадастрового квартала
-  - Граница территориальной зоны
- 86:09:0101038** - Номер кадастрового квартала
-  - Граница населенного пункта

Подпись _____

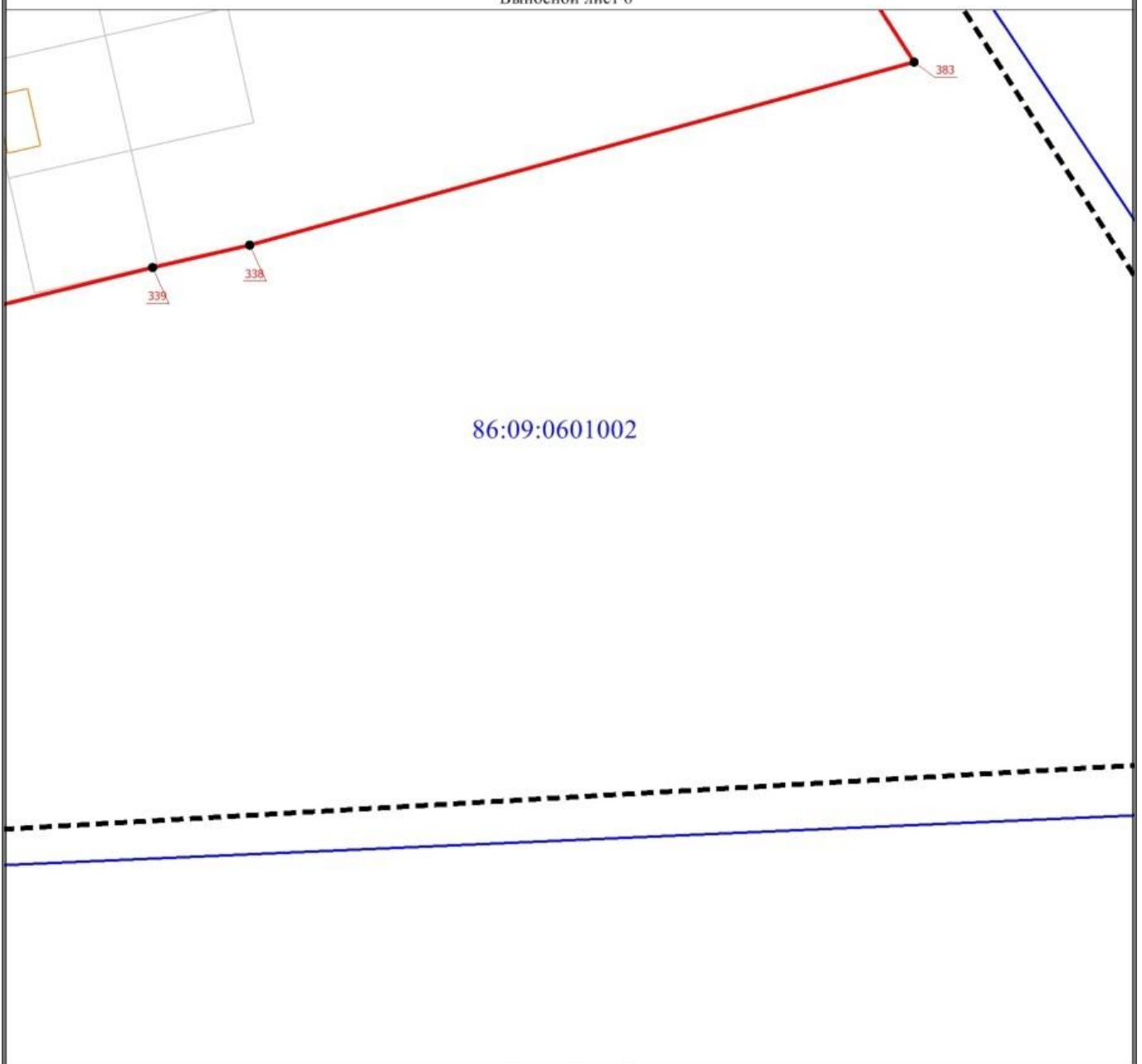
Дата " ____ " _____ г.

Место для оттиска печати (при наличии) лица, составившего описание местоположения границ объекта

Раздел 4

План границ объекта








Выносной лист 6



86:09:0601002

Масштаб 1:2000

Условные обозначения

-  - Существующая часть границы, имеющиеся в ЕГРН сведения о которой достаточны для определения ее местоположения
-  - Характерная точка границы, сведения о которой позволяют однозначно определить ее положение на местности
- Тер. зона 1 (1)**
1 - Территориальная зона Тер. зона 1 — Ж
-  - Обозначение новой характерной точки
-  - Граница населенного пункта
-  - Граница здания
-  - Граница кадастрового квартала
-  - Граница территориальной зоны
- 86:09:0101038** - Номер кадастрового квартала

Подпись _____

Дата " ____ " _____ г.

Место для оттиска печати (при наличии) лица, составившего описание местоположения границ объекта

ОПИСАНИЕ МЕСТОПОЛОЖЕНИЯ ГРАНИЦ

Территориальная зона инженерной и транспортной инфраструктуры (ИТ) Муниципальное образование городское поселение Зеленоборск Советского района ХМАО-Югры

(наименование объекта, местоположение границ которого описано (далее - объект))

Раздел 1

Сведения об объекте

№ п/п	Характеристики объекта	Описание характеристик
1	2	3
1.	Местоположение объекта	Ханты-Мансийский автономный округ - Югра, район Советский, поселок городского типа Зеленоборск
2.	Площадь объекта +/- величина погрешности определения площади (P +/- Дельта P)	660558 +/- 284 м ²
3.	Иные характеристики объекта	Граница территориальной зоны инженерной и транспортной инфраструктуры (ИТ)

Раздел 2

Сведения о местоположении границ объекта

1. Система координат МСК-86 Зона1

2. Сведения о характерных точках границ объекта

Обозначение характерных точек границ	Координаты, м		Метод определения координат характерной точки	Средняя квадратическая погрешность положения характерной точки (Mt), м	Описание обозначения точки на местности (при наличии)
	X	Y			
1	2	3	4	5	6
-	-	-	-	-	-

3. Сведения о характерных точках части (частей) границы объекта

Обозначение характерных точек части границы	Координаты, м		Метод определения координат характерной точки	Средняя квадратическая погрешность положения характерной точки (Mt), м	Описание обозначения точки на местности (при наличии)
	X	Y			
1	2	3	4	5	6
Часть 1					
1	1013459.22	1712723.84	Картометрический метод	0.10	Закрепление отсутствует
2	1013459.90	1712723.08	Картометрический метод	0.10	Закрепление отсутствует
3	1013370.42	1712617.75	Картометрический метод	0.10	Закрепление отсутствует
4	1013429.21	1712568.38	Картометрический метод	0.10	Закрепление отсутствует
5	1013432.61	1712565.52	Картометрический метод	0.10	Закрепление отсутствует
6	1013527.86	1712677.58	Картометрический метод	0.10	Закрепление отсутствует
7	1013526.81	1712678.50	Картометрический метод	0.10	Закрепление отсутствует
8	1013505.71	1712696.94	Картометрический метод	0.10	Закрепление отсутствует
9	1013497.19	1712686.59	Картометрический метод	0.10	Закрепление отсутствует
10	1013488.90	1712694.15	Картометрический метод	0.10	Закрепление отсутствует
11	1013491.45	1712698.77	Картометрический метод	0.10	Закрепление отсутствует
12	1013488.94	1712700.57	Картометрический метод	0.10	Закрепление отсутствует
13	1013492.13	1712705.27	Картометрический метод	0.10	Закрепление отсутствует
14	1013463.20	1712728.69	Картометрический метод	0.10	Закрепление отсутствует
1	1013459.22	1712723.84	Картометрический метод	0.10	Закрепление отсутствует
Часть 2					
15	1013559.92	1712652.83	Картометрический метод	0.10	Закрепление отсутствует

3. Сведения о характерных точках части (частей) границы объекта					
Обозначение характерных точек части границы	Координаты, м		Метод определения координат характерной точки	Средняя квадратическая погрешность положения характерной точки (Mt), м	Описание обозначения точки на местности (при наличии)
	X	Y			
1	2	3	4	5	6
16	1013575.11	1712640.15	Картометрический метод	0.10	Закрепление отсутствует
17	1013607.43	1712616.58	Картометрический метод	0.10	Закрепление отсутствует
18	1013631.73	1712646.19	Картометрический метод	0.10	Закрепление отсутствует
19	1013644.00	1712661.27	Картометрический метод	0.10	Закрепление отсутствует
20	1013619.66	1712680.58	Картометрический метод	0.10	Закрепление отсутствует
21	1013597.71	1712699.18	Картометрический метод	0.10	Закрепление отсутствует
22	1013561.04	1712654.20	Картометрический метод	0.10	Закрепление отсутствует
15	1013559.92	1712652.83	Картометрический метод	0.10	Закрепление отсутствует
Часть 3					
23	1013876.58	1712971.37	Картометрический метод	0.10	Закрепление отсутствует
24	1013893.94	1712958.20	Картометрический метод	0.10	Закрепление отсутствует
25	1013881.56	1712941.20	Картометрический метод	0.10	Закрепление отсутствует
26	1013925.83	1712908.38	Картометрический метод	0.10	Закрепление отсутствует
27	1013951.22	1712941.67	Картометрический метод	0.10	Закрепление отсутствует
28	1013907.63	1712977.00	Картометрический метод	0.10	Закрепление отсутствует
29	1013891.24	1712990.32	Картометрический метод	0.10	Закрепление отсутствует
23	1013876.58	1712971.37	Картометрический метод	0.10	Закрепление отсутствует
Часть 4					
30	1014019.94	1713243.05	Картометрический метод	0.10	Закрепление отсутствует
31	1014017.35	1713245.52	Картометрический метод	0.10	Закрепление отсутствует
32	1013997.85	1713221.43	Картометрический метод	0.10	Закрепление отсутствует
33	1014024.28	1713200.02	Картометрический метод	0.10	Закрепление отсутствует
34	1014051.38	1713232.14	Картометрический метод	0.10	Закрепление отсутствует
35	1014040.76	1713241.16	Картометрический метод	0.10	Закрепление отсутствует
36	1014038.21	1713239.51	Картометрический метод	0.10	Закрепление отсутствует
37	1014032.97	1713237.19	Картометрический метод	0.10	Закрепление отсутствует

3. Сведения о характерных точках части (частей) границы объекта					
Обозначение характерных точек части границы	Координаты, м		Метод определения координат характерной точки	Средняя квадратическая погрешность положения характерной точки (M _t), м	Описание обозначения точки на местности (при наличии)
	X	Y			
1	2	3	4	5	6
38	1014029.32	1713239.80	Картометрический метод	0.10	Закрепление отсутствует
39	1014025.86	1713244.32	Картометрический метод	0.10	Закрепление отсутствует
40	1014038.11	1713260.11	Картометрический метод	0.10	Закрепление отсутствует
41	1014036.61	1713261.39	Картометрический метод	0.10	Закрепление отсутствует
42	1014036.48	1713261.52	Картометрический метод	0.10	Закрепление отсутствует
30	1014019.94	1713243.05	Картометрический метод	0.10	Закрепление отсутствует
Часть 5					
43	1014414.35	1713371.01	Картометрический метод	0.10	Закрепление отсутствует
44	1014462.07	1713330.53	Картометрический метод	0.10	Закрепление отсутствует
45	1014478.26	1713349.69	Картометрический метод	0.10	Закрепление отсутствует
46	1014419.24	1713392.28	Картометрический метод	0.10	Закрепление отсутствует
43	1014414.35	1713371.01	Картометрический метод	0.10	Закрепление отсутствует
Часть 6					
47	1014140.39	1712940.05	Картометрический метод	0.10	Закрепление отсутствует
48	1014140.46	1712940.02	Картометрический метод	0.10	Закрепление отсутствует
49	1014154.46	1712928.82	Картометрический метод	0.10	Закрепление отсутствует
50	1014165.87	1712919.78	Картометрический метод	0.10	Закрепление отсутствует
51	1014186.51	1712950.53	Картометрический метод	0.10	Закрепление отсутствует
52	1014190.12	1712955.45	Картометрический метод	0.10	Закрепление отсутствует
53	1014165.47	1712975.62	Картометрический метод	0.10	Закрепление отсутствует
47	1014140.39	1712940.05	Картометрический метод	0.10	Закрепление отсутствует
Часть 7					
54	1013770.32	1712481.27	Картометрический метод	0.10	Закрепление отсутствует
55	1013770.54	1712480.97	Картометрический метод	0.10	Закрепление отсутствует
56	1013793.22	1712449.71	Картометрический метод	0.10	Закрепление отсутствует
57	1013820.23	1712469.01	Картометрический метод	0.10	Закрепление отсутствует

3. Сведения о характерных точках части (частей) границы объекта					
Обозначение характерных точек части границы	Координаты, м		Метод определения координат характерной точки	Средняя квадратическая погрешность положения характерной точки (Mt), м	Описание обозначения точки на местности (при наличии)
	X	Y			
1	2	3	4	5	6
58	1013795.81	1712502.03	Картометрический метод	0.10	Закрепление отсутствует
54	1013770.32	1712481.27	Картометрический метод	0.10	Закрепление отсутствует
Часть 8					
59	1013276.55	1713196.32	Картометрический метод	0.10	Закрепление отсутствует
60	1013324.17	1713191.42	Картометрический метод	0.10	Закрепление отсутствует
61	1013327.94	1713224.25	Картометрический метод	0.10	Закрепление отсутствует
62	1013297.50	1713226.71	Картометрический метод	0.10	Закрепление отсутствует
59	1013276.55	1713196.32	Картометрический метод	0.10	Закрепление отсутствует
Часть 9					
63	1013707.43	1712762.10	Картометрический метод	0.10	Закрепление отсутствует
64	1013714.56	1712756.50	Картометрический метод	0.10	Закрепление отсутствует
65	1013713.84	1712755.20	Картометрический метод	0.10	Закрепление отсутствует
66	1013716.02	1712753.53	Картометрический метод	0.10	Закрепление отсутствует
67	1013717.86	1712752.12	Картометрический метод	0.10	Закрепление отсутствует
68	1013718.63	1712753.13	Картометрический метод	0.10	Закрепление отсутствует
69	1013721.41	1712750.75	Картометрический метод	0.10	Закрепление отсутствует
70	1013728.66	1712744.40	Картометрический метод	0.10	Закрепление отсутствует
71	1013729.78	1712746.08	Картометрический метод	0.10	Закрепление отсутствует
72	1013729.78	1712751.53	Картометрический метод	0.10	Закрепление отсутствует
73	1013734.31	1712757.42	Картометрический метод	0.10	Закрепление отсутствует
74	1013737.49	1712761.23	Картометрический метод	0.10	Закрепление отсутствует
75	1013738.15	1712761.72	Картометрический метод	0.10	Закрепление отсутствует
76	1013739.60	1712763.39	Картометрический метод	0.10	Закрепление отсутствует
77	1013738.19	1712765.63	Картометрический метод	0.10	Закрепление отсутствует
78	1013744.15	1712772.65	Картометрический метод	0.10	Закрепление отсутствует
79	1013727.87	1712785.57	Картометрический метод	0.10	Закрепление отсутствует

3. Сведения о характерных точках части (частей) границы объекта					
Обозначение характерных точек части границы	Координаты, м		Метод определения координат характерной точки	Средняя квадратическая погрешность положения характерной точки (Mt), м	Описание обозначения точки на местности (при наличии)
	X	Y			
1	2	3	4	5	6
80	1013724.77	1712781.64	Картометрический метод	0.10	Закрепление отсутствует
81	1013718.06	1712774.49	Картометрический метод	0.10	Закрепление отсутствует
82	1013716.50	1712772.62	Картометрический метод	0.10	Закрепление отсутствует
63	1013707.43	1712762.10	Картометрический метод	0.10	Закрепление отсутствует
Часть 10					
83	1013944.74	1713539.20	Картометрический метод	0.10	Закрепление отсутствует
84	1013946.25	1713537.68	Картометрический метод	0.10	Закрепление отсутствует
85	1013937.06	1713523.26	Картометрический метод	0.10	Закрепление отсутствует
86	1013961.56	1713504.42	Картометрический метод	0.10	Закрепление отсутствует
87	1013973.58	1713520.12	Картометрический метод	0.10	Закрепление отсутствует
88	1013967.73	1713523.83	Картометрический метод	0.10	Закрепление отсутствует
89	1013968.13	1713524.37	Картометрический метод	0.10	Закрепление отсутствует
90	1013967.03	1713525.39	Картометрический метод	0.10	Закрепление отсутствует
91	1013969.14	1713529.78	Картометрический метод	0.10	Закрепление отсутствует
92	1013956.49	1713537.12	Картометрический метод	0.10	Закрепление отсутствует
93	1013948.11	1713542.70	Картометрический метод	0.10	Закрепление отсутствует
83	1013944.74	1713539.20	Картометрический метод	0.10	Закрепление отсутствует
Часть 11					
94	1013344.07	1712661.53	Картометрический метод	0.10	Закрепление отсутствует
95	1013359.71	1712649.06	Картометрический метод	0.10	Закрепление отсутствует
96	1013372.19	1712664.68	Картометрический метод	0.10	Закрепление отсутствует
97	1013356.56	1712677.15	Картометрический метод	0.10	Закрепление отсутствует
94	1013344.07	1712661.53	Картометрический метод	0.10	Закрепление отсутствует
Часть 12					
98	1013894.61	1713004.03	Картометрический метод	0.10	Закрепление отсутствует
99	1013898.15	1713001.12	Картометрический метод	0.10	Закрепление отсутствует

3. Сведения о характерных точках части (частей) границы объекта					
Обозначение характерных точек части границы	Координаты, м		Метод определения координат характерной точки	Средняя квадратическая погрешность положения характерной точки (Mt), м	Описание обозначения точки на местности (при наличии)
	X	Y			
1	2	3	4	5	6
100	1013912.51	1712989.31	Картометрический метод	0.10	Закрепление отсутствует
101	1013912.82	1712989.68	Картометрический метод	0.10	Закрепление отсутствует
102	1013918.10	1712985.30	Картометрический метод	0.10	Закрепление отсутствует
103	1013919.19	1712986.61	Картометрический метод	0.10	Закрепление отсутствует
104	1013922.89	1712991.05	Картометрический метод	0.10	Закрепление отсутствует
105	1013921.73	1712991.99	Картометрический метод	0.10	Закрепление отсутствует
106	1013918.28	1712995.09	Картометрический метод	0.10	Закрепление отсутствует
107	1013918.28	1712995.10	Картометрический метод	0.10	Закрепление отсутствует
108	1013917.75	1712995.57	Картометрический метод	0.10	Закрепление отсутствует
109	1013918.34	1712996.38	Картометрический метод	0.10	Закрепление отсутствует
110	1013918.71	1712996.89	Картометрический метод	0.10	Закрепление отсутствует
111	1013918.83	1712997.04	Картометрический метод	0.10	Закрепление отсутствует
112	1013900.95	1713011.74	Картометрический метод	0.10	Закрепление отсутствует
98	1013894.61	1713004.03	Картометрический метод	0.10	Закрепление отсутствует
Часть 13					
113	1013315.71	1713155.72	Картометрический метод	0.10	Закрепление отсутствует
114	1013330.72	1713155.10	Картометрический метод	0.10	Закрепление отсутствует
115	1013331.34	1713170.11	Картометрический метод	0.10	Закрепление отсутствует
116	1013325.33	1713170.53	Картометрический метод	0.10	Закрепление отсутствует
117	1013316.52	1713170.71	Картометрический метод	0.10	Закрепление отсутствует
113	1013315.71	1713155.72	Картометрический метод	0.10	Закрепление отсутствует
Часть 14					
118	1013561.95	1712698.39	Картометрический метод	0.10	Закрепление отсутствует
119	1013563.83	1712696.87	Картометрический метод	0.10	Закрепление отсутствует
120	1013566.70	1712694.55	Картометрический метод	0.10	Закрепление отсутствует
121	1013571.28	1712690.84	Картометрический метод	0.10	Закрепление отсутствует

3. Сведения о характерных точках части (частей) границы объекта					
Обозначение характерных точек части границы	Координаты, м		Метод определения координат характерной точки	Средняя квадратическая погрешность положения характерной точки (Mt), м	Описание обозначения точки на местности (при наличии)
	X	Y			
1	2	3	4	5	6
122	1013576.95	1712697.83	Картометрический метод	0.10	Закрепление отсутствует
123	1013567.63	1712705.39	Картометрический метод	0.10	Закрепление отсутствует
118	1013561.95	1712698.39	Картометрический метод	0.10	Закрепление отсутствует
Часть 15					
124	1013854.49	1712847.78	Картометрический метод	0.10	Закрепление отсутствует
125	1013863.17	1712841.01	Картометрический метод	0.10	Закрепление отсутствует
126	1013868.73	1712848.10	Картометрический метод	0.10	Закрепление отсутствует
127	1013859.88	1712854.96	Картометрический метод	0.10	Закрепление отсутствует
124	1013854.49	1712847.78	Картометрический метод	0.10	Закрепление отсутствует
Часть 16					
128	1014588.54	1713500.08	Картометрический метод	0.10	Закрепление отсутствует
129	1014599.64	1713494.70	Картометрический метод	0.10	Закрепление отсутствует
130	1014602.61	1713500.53	Картометрический метод	0.10	Закрепление отсутствует
131	1014591.34	1713505.80	Картометрический метод	0.10	Закрепление отсутствует
128	1014588.54	1713500.08	Картометрический метод	0.10	Закрепление отсутствует
Часть 17					
132	1013768.81	1712967.61	Картометрический метод	0.10	Закрепление отсутствует
133	1013772.73	1712964.47	Картометрический метод	0.10	Закрепление отсутствует
134	1013776.30	1712968.89	Картометрический метод	0.10	Закрепление отсутствует
135	1013772.38	1712972.04	Картометрический метод	0.10	Закрепление отсутствует
132	1013768.81	1712967.61	Картометрический метод	0.10	Закрепление отсутствует
Часть 18					
136	1013869.64	1712868.76	Картометрический метод	0.10	Закрепление отсутствует
137	1013873.22	1712865.55	Картометрический метод	0.10	Закрепление отсутствует
138	1013876.66	1712869.99	Картометрический метод	0.10	Закрепление отсутствует
139	1013872.96	1712873.39	Картометрический метод	0.10	Закрепление отсутствует
136	1013869.64	1712868.76	Картометрический метод	0.10	Закрепление отсутствует

3. Сведения о характерных точках части (частей) границы объекта					
Обозначение характерных точек части границы	Координаты, м		Метод определения координат характерной точки	Средняя квадратическая погрешность положения характерной точки (M _t), м	Описание обозначения точки на местности (при наличии)
	X	Y			
1	2	3	4	5	6
Часть 19					
140	1014142.57	1713506.01	Картометрический метод	0.10	Закрепление отсутствует
141	1014145.47	1713510.59	Картометрический метод	0.10	Закрепление отсутствует
142	1014140.76	1713513.95	Картометрический метод	0.10	Закрепление отсутствует
143	1014137.82	1713509.12	Картометрический метод	0.10	Закрепление отсутствует
140	1014142.57	1713506.01	Картометрический метод	0.10	Закрепление отсутствует
Часть 20					
144	1012910.69	1713317.13	Картометрический метод	0.10	Закрепление отсутствует
145	1012914.94	1713316.38	Картометрический метод	0.10	Закрепление отсутствует
146	1012916.13	1713323.15	Картометрический метод	0.10	Закрепление отсутствует
147	1012911.90	1713323.88	Картометрический метод	0.10	Закрепление отсутствует
144	1012910.69	1713317.13	Картометрический метод	0.10	Закрепление отсутствует
Часть 21					
148	1014220.78	1712946.76	Картометрический метод	0.10	Закрепление отсутствует
149	1014224.69	1712950.59	Картометрический метод	0.10	Закрепление отсутствует
150	1014220.78	1712954.59	Картометрический метод	0.10	Закрепление отсутствует
151	1014216.94	1712950.67	Картометрический метод	0.10	Закрепление отсутствует
148	1014220.78	1712946.76	Картометрический метод	0.10	Закрепление отсутствует
Часть 22					
152	1013200.08	1713235.62	Картометрический метод	0.10	Закрепление отсутствует
153	1013203.96	1713238.25	Картометрический метод	0.10	Закрепление отсутствует
154	1013201.33	1713242.78	Картометрический метод	0.10	Закрепление отсутствует
155	1013196.86	1713239.83	Картометрический метод	0.10	Закрепление отсутствует
152	1013200.08	1713235.62	Картометрический метод	0.10	Закрепление отсутствует
Часть 23					
156	1013333.44	1712842.01	Картометрический метод	0.10	Закрепление отсутствует
157	1013326.86	1712835.38	Картометрический метод	0.10	Закрепление отсутствует

3. Сведения о характерных точках части (частей) границы объекта					
Обозначение характерных точек части границы	Координаты, м		Метод определения координат характерной точки	Средняя квадратическая погрешность положения характерной точки (Mt), м	Описание обозначения точки на местности (при наличии)
	X	Y			
1	2	3	4	5	6
158	1013318.90	1712826.07	Картометрический метод	0.10	Закрепление отсутствует
159	1013314.19	1712820.00	Картометрический метод	0.10	Закрепление отсутствует
160	1013319.28	1712816.00	Картометрический метод	0.10	Закрепление отсутствует
161	1013323.77	1712821.68	Картометрический метод	0.10	Закрепление отсутствует
162	1013324.53	1712821.19	Картометрический метод	0.10	Закрепление отсутствует
163	1013332.98	1712830.13	Картометрический метод	0.10	Закрепление отсутствует
164	1013333.65	1712830.87	Картометрический метод	0.10	Закрепление отсутствует
165	1013334.58	1712830.02	Картометрический метод	0.10	Закрепление отсутствует
166	1013336.19	1712828.55	Картометрический метод	0.10	Закрепление отсутствует
167	1013341.68	1712834.96	Картометрический метод	0.10	Закрепление отсутствует
156	1013333.44	1712842.01	Картометрический метод	0.10	Закрепление отсутствует
Часть 24					
168	1013280.23	1712789.63	Картометрический метод	0.10	Закрепление отсутствует
169	1013273.16	1712795.29	Картометрический метод	0.10	Закрепление отсутствует
170	1013269.45	1712790.51	Картометрический метод	0.10	Закрепление отсутствует
171	1013265.80	1712785.78	Картометрический метод	0.10	Закрепление отсутствует
172	1013265.26	1712785.03	Картометрический метод	0.10	Закрепление отсутствует
173	1013272.80	1712779.42	Картометрический метод	0.10	Закрепление отсутствует
168	1013280.23	1712789.63	Картометрический метод	0.10	Закрепление отсутствует
Часть 25					
174	1013125.52	1711750.52	Картометрический метод	0.10	Закрепление отсутствует
175	1013099.33	1711723.28	Картометрический метод	0.10	Закрепление отсутствует
176	1013086.50	1711723.50	Картометрический метод	0.10	Закрепление отсутствует
177	1013084.76	1711701.99	Картометрический метод	0.10	Закрепление отсутствует
178	1013098.05	1711698.59	Картометрический метод	0.10	Закрепление отсутствует
179	1013113.22	1711680.03	Картометрический метод	0.10	Закрепление отсутствует

3. Сведения о характерных точках части (частей) границы объекта					
Обозначение характерных точек части границы	Координаты, м		Метод определения координат характерной точки	Средняя квадратическая погрешность положения характерной точки (M _t), м	Описание обозначения точки на местности (при наличии)
	X	Y			
1	2	3	4	5	6
180	1013114.89	1711676.61	Картометрический метод	0.10	Закрепление отсутствует
181	1013113.29	1711675.52	Картометрический метод	0.10	Закрепление отсутствует
182	1013111.23	1711657.78	Картометрический метод	0.10	Закрепление отсутствует
183	1013121.02	1711661.38	Картометрический метод	0.10	Закрепление отсутствует
184	1013141.20	1711680.00	Картометрический метод	0.10	Закрепление отсутствует
185	1013142.52	1711682.74	Картометрический метод	0.10	Закрепление отсутствует
186	1013147.44	1711686.92	Картометрический метод	0.10	Закрепление отсутствует
187	1013163.92	1711687.29	Картометрический метод	0.10	Закрепление отсутствует
188	1013165.42	1711703.26	Картометрический метод	0.10	Закрепление отсутствует
189	1013156.63	1711710.10	Картометрический метод	0.10	Закрепление отсутствует
190	1013149.34	1711725.70	Картометрический метод	0.10	Закрепление отсутствует
191	1013144.79	1711746.53	Картометрический метод	0.10	Закрепление отсутствует
192	1013147.83	1711751.43	Картометрический метод	0.10	Закрепление отсутствует
193	1013152.56	1711753.42	Картометрический метод	0.10	Закрепление отсутствует
194	1013160.94	1711753.70	Картометрический метод	0.10	Закрепление отсутствует
195	1013152.58	1711782.89	Картометрический метод	0.10	Закрепление отсутствует
196	1013150.64	1711789.68	Картометрический метод	0.10	Закрепление отсутствует
197	1013140.42	1711793.46	Картометрический метод	0.10	Закрепление отсутствует
198	1013140.09	1711794.27	Картометрический метод	0.10	Закрепление отсутствует
199	1013127.90	1711799.58	Картометрический метод	0.10	Закрепление отсутствует
200	1013126.09	1711803.90	Картометрический метод	0.10	Закрепление отсутствует
201	1013122.86	1711811.61	Картометрический метод	0.10	Закрепление отсутствует
202	1013106.47	1711850.83	Картометрический метод	0.10	Закрепление отсутствует
203	1013098.13	1711872.51	Картометрический метод	0.10	Закрепление отсутствует
204	1013083.35	1711917.01	Картометрический метод	0.10	Закрепление отсутствует
205	1013072.48	1711953.38	Картометрический метод	0.10	Закрепление отсутствует

3. Сведения о характерных точках части (частей) границы объекта					
Обозначение характерных точек части границы	Координаты, м		Метод определения координат характерной точки	Средняя квадратическая погрешность положения характерной точки (M _t), м	Описание обозначения точки на местности (при наличии)
	X	Y			
1	2	3	4	5	6
206	1013067.83	1711977.16	Картометрический метод	0.10	Закрепление отсутствует
207	1013065.41	1711995.89	Картометрический метод	0.10	Закрепление отсутствует
208	1013065.02	1712007.01	Картометрический метод	0.10	Закрепление отсутствует
209	1013066.30	1712017.10	Картометрический метод	0.10	Закрепление отсутствует
210	1013070.98	1712026.47	Картометрический метод	0.10	Закрепление отсутствует
211	1013074.98	1712031.35	Картометрический метод	0.10	Закрепление отсутствует
212	1013078.24	1712035.34	Картометрический метод	0.10	Закрепление отсутствует
213	1013082.44	1712038.11	Картометрический метод	0.10	Закрепление отсутствует
214	1013073.86	1712048.64	Картометрический метод	0.10	Закрепление отсутствует
215	1013069.37	1712045.80	Картометрический метод	0.10	Закрепление отсутствует
216	1013064.27	1712047.61	Картометрический метод	0.10	Закрепление отсутствует
217	1013061.83	1712058.10	Картометрический метод	0.10	Закрепление отсутствует
218	1013061.90	1712063.27	Картометрический метод	0.10	Закрепление отсутствует
219	1013066.75	1712126.00	Картометрический метод	0.10	Закрепление отсутствует
220	1013073.23	1712206.48	Картометрический метод	0.10	Закрепление отсутствует
221	1013078.48	1712265.13	Картометрический метод	0.10	Закрепление отсутствует
222	1013075.01	1712266.32	Картометрический метод	0.10	Закрепление отсутствует
223	1013076.89	1712289.83	Картометрический метод	0.10	Закрепление отсутствует
224	1013080.71	1712337.18	Картометрический метод	0.10	Закрепление отсутствует
225	1013082.56	1712360.31	Картометрический метод	0.10	Закрепление отсутствует
226	1013084.22	1712380.91	Картометрический метод	0.10	Закрепление отсутствует
227	1013084.39	1712382.73	Картометрический метод	0.10	Закрепление отсутствует
228	1013084.58	1712385.24	Картометрический метод	0.10	Закрепление отсутствует
229	1013086.30	1712406.63	Картометрический метод	0.10	Закрепление отсутствует
230	1013086.51	1712409.19	Картометрический метод	0.10	Закрепление отсутствует
231	1013087.85	1712425.93	Картометрический метод	0.10	Закрепление отсутствует

3. Сведения о характерных точках части (частей) границы объекта					
Обозначение характерных точек части границы	Координаты, м		Метод определения координат характерной точки	Средняя квадратическая погрешность положения характерной точки (M _t), м	Описание обозначения точки на местности (при наличии)
	X	Y			
1	2	3	4	5	6
232	1013090.58	1712465.06	Картометрический метод	0.10	Закрепление отсутствует
233	1013095.71	1712523.37	Картометрический метод	0.10	Закрепление отсутствует
234	1013099.99	1712554.73	Картометрический метод	0.10	Закрепление отсутствует
235	1013105.10	1712569.94	Картометрический метод	0.10	Закрепление отсутствует
236	1013105.68	1712571.66	Картометрический метод	0.10	Закрепление отсутствует
237	1013108.83	1712582.61	Картометрический метод	0.10	Закрепление отсутствует
238	1013115.19	1712611.39	Картометрический метод	0.10	Закрепление отсутствует
239	1013120.76	1712630.51	Картометрический метод	0.10	Закрепление отсутствует
240	1013126.57	1712644.77	Картометрический метод	0.10	Закрепление отсутствует
241	1013129.97	1712651.67	Картометрический метод	0.10	Закрепление отсутствует
242	1013147.78	1712682.21	Картометрический метод	0.10	Закрепление отсутствует
243	1013166.27	1712712.67	Картометрический метод	0.10	Закрепление отсутствует
244	1013192.14	1712737.37	Картометрический метод	0.10	Закрепление отсутствует
245	1013220.39	1712761.86	Картометрический метод	0.10	Закрепление отсутствует
246	1013226.73	1712767.18	Картометрический метод	0.10	Закрепление отсутствует
247	1013230.19	1712770.08	Картометрический метод	0.10	Закрепление отсутствует
248	1013233.76	1712773.08	Картометрический метод	0.10	Закрепление отсутствует
249	1013251.80	1712787.57	Картометрический метод	0.10	Закрепление отсутствует
250	1013256.71	1712791.52	Картометрический метод	0.10	Закрепление отсутствует
251	1013264.38	1712797.21	Картометрический метод	0.10	Закрепление отсутствует
252	1013267.62	1712799.63	Картометрический метод	0.10	Закрепление отсутствует
253	1013270.62	1712801.87	Картометрический метод	0.10	Закрепление отсутствует
254	1013283.89	1712811.36	Картометрический метод	0.10	Закрепление отсутствует
255	1013275.55	1712817.65	Картометрический метод	0.10	Закрепление отсутствует
256	1013292.65	1712834.31	Картометрический метод	0.10	Закрепление отсутствует
257	1013301.45	1712827.50	Картометрический метод	0.10	Закрепление отсутствует

3. Сведения о характерных точках части (частей) границы объекта					
Обозначение характерных точек части границы	Координаты, м		Метод определения координат характерной точки	Средняя квадратическая погрешность положения характерной точки (Mt), м	Описание обозначения точки на местности (при наличии)
	X	Y			
1	2	3	4	5	6
258	1013321.06	1712846.69	Картометрический метод	0.10	Закрепление отсутствует
259	1013324.64	1712850.19	Картометрический метод	0.10	Закрепление отсутствует
260	1013332.81	1712858.82	Картометрический метод	0.10	Закрепление отсутствует
261	1013332.68	1712858.92	Картометрический метод	0.10	Закрепление отсутствует
262	1013336.25	1712862.45	Картометрический метод	0.10	Закрепление отсутствует
263	1013366.02	1712899.80	Картометрический метод	0.10	Закрепление отсутствует
264	1013369.29	1712903.90	Картометрический метод	0.10	Закрепление отсутствует
265	1013372.63	1712908.09	Картометрический метод	0.10	Закрепление отсутствует
266	1013372.64	1712908.11	Картометрический метод	0.10	Закрепление отсутствует
267	1013376.06	1712912.40	Картометрический метод	0.10	Закрепление отсутствует
268	1013382.11	1712919.99	Картометрический метод	0.10	Закрепление отсутствует
269	1013397.50	1712939.27	Картометрический метод	0.10	Закрепление отсутствует
270	1013404.57	1712946.29	Картометрический метод	0.10	Закрепление отсутствует
271	1013411.40	1712954.71	Картометрический метод	0.10	Закрепление отсутствует
272	1013434.38	1712986.79	Картометрический метод	0.10	Закрепление отсутствует
273	1013464.21	1713028.37	Картометрический метод	0.10	Закрепление отсутствует
274	1013467.65	1713033.16	Картометрический метод	0.10	Закрепление отсутствует
275	1013478.14	1713047.93	Картометрический метод	0.10	Закрепление отсутствует
276	1013480.53	1713051.26	Картометрический метод	0.10	Закрепление отсутствует
277	1013486.95	1713060.29	Картометрический метод	0.10	Закрепление отсутствует
278	1013489.68	1713064.04	Картометрический метод	0.10	Закрепление отсутствует
279	1013508.47	1713089.66	Картометрический метод	0.10	Закрепление отсутствует
280	1013556.92	1713154.45	Картометрический метод	0.10	Закрепление отсутствует
281	1013582.19	1713187.77	Картометрический метод	0.10	Закрепление отсутствует
282	1013582.29	1713187.89	Картометрический метод	0.10	Закрепление отсутствует
283	1013585.14	1713191.65	Картометрический метод	0.10	Закрепление отсутствует

3. Сведения о характерных точках части (частей) границы объекта					
Обозначение характерных точек части границы	Координаты, м		Метод определения координат характерной точки	Средняя квадратическая погрешность положения характерной точки (M _t), м	Описание обозначения точки на местности (при наличии)
	X	Y			
1	2	3	4	5	6
284	1013585.23	1713191.57	Картометрический метод	0.10	Закрепление отсутствует
285	1013602.71	1713214.89	Картометрический метод	0.10	Закрепление отсутствует
286	1013638.10	1713257.69	Картометрический метод	0.10	Закрепление отсутствует
287	1013651.94	1713276.15	Картометрический метод	0.10	Закрепление отсутствует
288	1013683.37	1713312.77	Картометрический метод	0.10	Закрепление отсутствует
289	1013697.14	1713330.10	Картометрический метод	0.10	Закрепление отсутствует
290	1013702.60	1713336.61	Картометрический метод	0.10	Закрепление отсутствует
291	1013707.60	1713342.56	Картометрический метод	0.10	Закрепление отсутствует
292	1013713.71	1713349.10	Картометрический метод	0.10	Закрепление отсутствует
293	1013754.45	1713399.55	Картометрический метод	0.10	Закрепление отсутствует
294	1013755.81	1713400.70	Картометрический метод	0.10	Закрепление отсутствует
295	1013758.84	1713403.34	Картометрический метод	0.10	Закрепление отсутствует
296	1013759.39	1713404.05	Картометрический метод	0.10	Закрепление отсутствует
297	1013761.43	1713406.66	Картометрический метод	0.10	Закрепление отсутствует
298	1013766.51	1713413.13	Картометрический метод	0.10	Закрепление отсутствует
299	1013766.62	1713413.27	Картометрический метод	0.10	Закрепление отсутствует
300	1013769.09	1713416.41	Картометрический метод	0.10	Закрепление отсутствует
301	1013771.71	1713419.79	Картометрический метод	0.10	Закрепление отсутствует
302	1013788.98	1713440.11	Картометрический метод	0.10	Закрепление отсутствует
303	1013800.19	1713453.30	Картометрический метод	0.10	Закрепление отсутствует
304	1013813.72	1713468.79	Картометрический метод	0.10	Закрепление отсутствует
305	1013820.52	1713476.41	Картометрический метод	0.10	Закрепление отсутствует
306	1013820.89	1713476.82	Картометрический метод	0.10	Закрепление отсутствует
307	1013828.00	1713484.79	Картометрический метод	0.10	Закрепление отсутствует
308	1013843.30	1713507.14	Картометрический метод	0.10	Закрепление отсутствует
309	1013866.45	1713534.03	Картометрический метод	0.10	Закрепление отсутствует

3. Сведения о характерных точках части (частей) границы объекта					
Обозначение характерных точек части границы	Координаты, м		Метод определения координат характерной точки	Средняя квадратическая погрешность положения характерной точки (Mt), м	Описание обозначения точки на местности (при наличии)
	X	Y			
1	2	3	4	5	6
310	1013872.73	1713543.21	Картометрический метод	0.10	Закрепление отсутствует
311	1013876.87	1713551.18	Картометрический метод	0.10	Закрепление отсутствует
312	1013878.01	1713553.37	Картометрический метод	0.10	Закрепление отсутствует
313	1013879.53	1713556.30	Картометрический метод	0.10	Закрепление отсутствует
314	1013947.07	1713637.92	Картометрический метод	0.10	Закрепление отсутствует
315	1013944.03	1713640.34	Картометрический метод	0.10	Закрепление отсутствует
316	1013986.49	1713691.07	Картометрический метод	0.10	Закрепление отсутствует
317	1013980.12	1713695.77	Картометрический метод	0.10	Закрепление отсутствует
318	1013878.34	1713572.95	Картометрический метод	0.10	Закрепление отсутствует
319	1013842.78	1713531.26	Картометрический метод	0.10	Закрепление отсутствует
320	1013758.65	1713430.08	Картометрический метод	0.10	Закрепление отсутствует
321	1013756.20	1713427.12	Картометрический метод	0.10	Закрепление отсутствует
322	1013753.62	1713424.03	Картометрический метод	0.10	Закрепление отсутствует
323	1013746.44	1713415.38	Картометрический метод	0.10	Закрепление отсутствует
324	1013744.50	1713413.03	Картометрический метод	0.10	Закрепление отсутствует
325	1013740.31	1713408.04	Картометрический метод	0.10	Закрепление отсутствует
326	1013727.53	1713392.67	Картометрический метод	0.10	Закрепление отсутствует
327	1013706.67	1713368.37	Картометрический метод	0.10	Закрепление отсутствует
328	1013691.69	1713347.86	Картометрический метод	0.10	Закрепление отсутствует
329	1013684.79	1713341.61	Картометрический метод	0.10	Закрепление отсутствует
330	1013675.28	1713333.03	Картометрический метод	0.10	Закрепление отсутствует
331	1013664.07	1713318.04	Картометрический метод	0.10	Закрепление отсутствует
332	1013659.94	1713309.53	Картометрический метод	0.10	Закрепление отсутствует
333	1013649.20	1713296.24	Картометрический метод	0.10	Закрепление отсутствует
334	1013628.70	1713270.15	Картометрический метод	0.10	Закрепление отсутствует
335	1013627.90	1713270.79	Картометрический метод	0.10	Закрепление отсутствует

3. Сведения о характерных точках части (частей) границы объекта					
Обозначение характерных точек части границы	Координаты, м		Метод определения координат характерной точки	Средняя квадратическая погрешность положения характерной точки (Mt), м	Описание обозначения точки на местности (при наличии)
	X	Y			
1	2	3	4	5	6
336	1013555.28	1713178.76	Картометрический метод	0.10	Закрепление отсутствует
337	1013541.11	1713160.23	Картометрический метод	0.10	Закрепление отсутствует
338	1013502.67	1713108.86	Картометрический метод	0.10	Закрепление отсутствует
339	1013470.11	1713065.41	Картометрический метод	0.10	Закрепление отсутствует
340	1013432.30	1713012.24	Картометрический метод	0.10	Закрепление отсутствует
341	1013370.61	1712929.24	Картометрический метод	0.10	Закрепление отсутствует
342	1013364.17	1712921.52	Картометрический метод	0.10	Закрепление отсутствует
343	1013357.89	1712914.02	Картометрический метод	0.10	Закрепление отсутствует
344	1013331.17	1712883.25	Картометрический метод	0.10	Закрепление отсутствует
345	1013312.41	1712862.98	Картометрический метод	0.10	Закрепление отсутствует
346	1013281.53	1712836.50	Картометрический метод	0.10	Закрепление отсутствует
347	1013267.20	1712825.34	Картометрический метод	0.10	Закрепление отсутствует
348	1013259.74	1712819.56	Картометрический метод	0.10	Закрепление отсутствует
349	1013246.93	1712809.88	Картометрический метод	0.10	Закрепление отсутствует
350	1013214.15	1712783.49	Картометрический метод	0.10	Закрепление отсутствует
351	1013173.89	1712752.78	Картометрический метод	0.10	Закрепление отсутствует
352	1013155.77	1712737.76	Картометрический метод	0.10	Закрепление отсутствует
353	1013144.19	1712724.54	Картометрический метод	0.10	Закрепление отсутствует
354	1013139.65	1712718.23	Картометрический метод	0.10	Закрепление отсутствует
355	1013121.65	1712684.61	Картометрический метод	0.10	Закрепление отсутствует
356	1013115.96	1712672.61	Картометрический метод	0.10	Закрепление отсутствует
357	1013099.49	1712631.32	Картометрический метод	0.10	Закрепление отсутствует
358	1013092.17	1712600.83	Картометрический метод	0.10	Закрепление отсутствует
359	1013088.41	1712596.57	Картометрический метод	0.10	Закрепление отсутствует
360	1013086.92	1712594.84	Картометрический метод	0.10	Закрепление отсутствует
361	1013081.99	1712591.81	Картометрический метод	0.10	Закрепление отсутствует

3. Сведения о характерных точках части (частей) границы объекта					
Обозначение характерных точек части границы	Координаты, м		Метод определения координат характерной точки	Средняя квадратическая погрешность положения характерной точки (M _t), м	Описание обозначения точки на местности (при наличии)
	X	Y			
1	2	3	4	5	6
362	1013075.24	1712589.39	Картометрический метод	0.10	Закрепление отсутствует
363	1013073.57	1712579.60	Картометрический метод	0.10	Закрепление отсутствует
364	1013072.38	1712572.56	Картометрический метод	0.10	Закрепление отсутствует
365	1013079.67	1712565.47	Картометрический метод	0.10	Закрепление отсутствует
366	1013083.16	1712556.67	Картометрический метод	0.10	Закрепление отсутствует
367	1013082.94	1712553.50	Картометрический метод	0.10	Закрепление отсутствует
368	1013082.55	1712547.81	Картометрический метод	0.10	Закрепление отсутствует
369	1013073.77	1712420.21	Картометрический метод	0.10	Закрепление отсутствует
370	1013071.53	1712391.04	Картометрический метод	0.10	Закрепление отсутствует
371	1013070.93	1712383.06	Картометрический метод	0.10	Закрепление отсутствует
372	1013070.58	1712378.50	Картометрический метод	0.10	Закрепление отсутствует
373	1013069.00	1712357.92	Картометрический метод	0.10	Закрепление отсутствует
374	1013067.01	1712331.86	Картометрический метод	0.10	Закрепление отсутствует
375	1013065.78	1712318.01	Картометрический метод	0.10	Закрепление отсутствует
376	1013062.21	1712278.70	Картометрический метод	0.10	Закрепление отсутствует
377	1013054.37	1712202.31	Картометрический метод	0.10	Закрепление отсутствует
378	1013051.10	1712153.32	Картометрический метод	0.10	Закрепление отсутствует
379	1013049.72	1712132.77	Картометрический метод	0.10	Закрепление отсутствует
380	1013046.76	1712088.33	Картометрический метод	0.10	Закрепление отсутствует
381	1013046.17	1712079.70	Картометрический метод	0.10	Закрепление отсутствует
382	1013044.94	1712067.81	Картометрический метод	0.10	Закрепление отсутствует
383	1013043.08	1712049.70	Картометрический метод	0.10	Закрепление отсутствует
384	1013035.99	1712047.86	Картометрический метод	0.10	Закрепление отсутствует
385	1013034.16	1712045.76	Картометрический метод	0.10	Закрепление отсутствует
386	1013033.46	1712037.68	Картометрический метод	0.10	Закрепление отсутствует
387	1013033.18	1712034.48	Картометрический метод	0.10	Закрепление отсутствует

3. Сведения о характерных точках части (частей) границы объекта					
Обозначение характерных точек части границы	Координаты, м		Метод определения координат характерной точки	Средняя квадратическая погрешность положения характерной точки (Mt), м	Описание обозначения точки на местности (при наличии)
	X	Y			
1	2	3	4	5	6
388	1013034.69	1712030.62	Картометрический метод	0.10	Закрепление отсутствует
389	1013037.92	1712028.58	Картометрический метод	0.10	Закрепление отсутствует
390	1013040.79	1712005.29	Картометрический метод	0.10	Закрепление отсутствует
391	1013040.62	1712000.21	Картометрический метод	0.10	Закрепление отсутствует
392	1013035.65	1711961.85	Картометрический метод	0.10	Закрепление отсутствует
393	1013039.50	1711944.89	Картометрический метод	0.10	Закрепление отсутствует
394	1013041.03	1711938.12	Картометрический метод	0.10	Закрепление отсутствует
395	1013045.94	1711916.35	Картометрический метод	0.10	Закрепление отсутствует
396	1013047.26	1711926.37	Картометрический метод	0.10	Закрепление отсутствует
397	1013051.69	1711960.41	Картометрический метод	0.10	Закрепление отсутствует
398	1013052.22	1711964.34	Картометрический метод	0.10	Закрепление отсутствует
399	1013054.22	1711955.70	Картометрический метод	0.10	Закрепление отсутствует
400	1013057.22	1711943.02	Картометрический метод	0.10	Закрепление отсутствует
401	1013064.52	1711914.54	Картометрический метод	0.10	Закрепление отсутствует
402	1013070.12	1711896.47	Картометрический метод	0.10	Закрепление отсутствует
403	1013077.32	1711877.47	Картометрический метод	0.10	Закрепление отсутствует
404	1013085.65	1711857.76	Картометрический метод	0.10	Закрепление отсутствует
405	1013093.45	1711841.21	Картометрический метод	0.10	Закрепление отсутствует
406	1013109.58	1711806.94	Картометрический метод	0.10	Закрепление отсутствует
407	1013111.41	1711806.94	Картометрический метод	0.10	Закрепление отсутствует
408	1013112.84	1711803.44	Картометрический метод	0.10	Закрепление отсутствует
409	1013116.02	1711795.73	Картометрический метод	0.10	Закрепление отсутствует
410	1013118.51	1711789.65	Картометрический метод	0.10	Закрепление отсутствует
411	1013129.82	1711757.10	Картометрический метод	0.10	Закрепление отсутствует
174	1013125.52	1711750.52	Картометрический метод	0.10	Закрепление отсутствует
Часть 26					

3. Сведения о характерных точках части (частей) границы объекта					
Обозначение характерных точек части границы	Координаты, м		Метод определения координат характерной точки	Средняя квадратическая погрешность положения характерной точки (M _t), м	Описание обозначения точки на местности (при наличии)
	X	Y			
1	2	3	4	5	6
412	1013391.42	1713406.24	Картометрический метод	0.10	Закрепление отсутствует
413	1013391.81	1713399.81	Картометрический метод	0.10	Закрепление отсутствует
414	1013388.70	1713383.54	Картометрический метод	0.10	Закрепление отсутствует
415	1013409.61	1713368.31	Картометрический метод	0.10	Закрепление отсутствует
416	1013418.46	1713361.88	Картометрический метод	0.10	Закрепление отсутствует
417	1013421.23	1713359.86	Картометрический метод	0.10	Закрепление отсутствует
418	1013430.15	1713353.39	Картометрический метод	0.10	Закрепление отсутствует
419	1013459.96	1713331.78	Картометрический метод	0.10	Закрепление отсутствует
420	1013469.90	1713326.16	Картометрический метод	0.10	Закрепление отсутствует
421	1013472.34	1713324.73	Картометрический метод	0.10	Закрепление отсутствует
422	1013475.57	1713322.87	Картометрический метод	0.10	Закрепление отсутствует
423	1013452.87	1713294.59	Картометрический метод	0.10	Закрепление отсутствует
424	1013449.14	1713289.98	Картометрический метод	0.10	Закрепление отсутствует
425	1013421.07	1713254.78	Картометрический метод	0.10	Закрепление отсутствует
426	1013401.65	1713231.01	Картометрический метод	0.10	Закрепление отсутствует
427	1013390.43	1713216.82	Картометрический метод	0.10	Закрепление отсутствует
428	1013382.65	1713207.51	Картометрический метод	0.10	Закрепление отсутствует
429	1013380.88	1713204.93	Картометрический метод	0.10	Закрепление отсутствует
430	1013376.06	1713198.92	Картометрический метод	0.10	Закрепление отсутствует
431	1013369.60	1713190.87	Картометрический метод	0.10	Закрепление отсутствует
432	1013328.79	1713140.04	Картометрический метод	0.10	Закрепление отсутствует
433	1013185.67	1712961.77	Картометрический метод	0.10	Закрепление отсутствует
434	1013191.19	1712957.36	Картометрический метод	0.10	Закрепление отсутствует
435	1013212.23	1712940.55	Картометрический метод	0.10	Закрепление отсутствует
436	1012515.73	1712070.60	Картометрический метод	0.10	Закрепление отсутствует
437	1012515.70	1712070.60	Картометрический метод	0.10	Закрепление отсутствует

3. Сведения о характерных точках части (частей) границы объекта					
Обозначение характерных точек части границы	Координаты, м		Метод определения координат характерной точки	Средняя квадратическая погрешность положения характерной точки (M _t), м	Описание обозначения точки на местности (при наличии)
	X	Y			
1	2	3	4	5	6
438	1012283.30	1711780.28	Картометрический метод	0.10	Закрепление отсутствует
439	1012273.69	1711768.27	Картометрический метод	0.10	Закрепление отсутствует
440	1012058.15	1711495.60	Картометрический метод	0.10	Закрепление отсутствует
441	1012029.90	1711466.93	Картометрический метод	0.10	Закрепление отсутствует
442	1012004.99	1711445.33	Картометрический метод	0.10	Закрепление отсутствует
443	1011984.72	1711427.02	Картометрический метод	0.10	Закрепление отсутствует
444	1011967.63	1711414.37	Картометрический метод	0.10	Закрепление отсутствует
445	1011947.78	1711400.74	Картометрический метод	0.10	Закрепление отсутствует
446	1011922.45	1711385.27	Картометрический метод	0.10	Закрепление отсутствует
447	1011894.75	1711370.90	Картометрический метод	0.10	Закрепление отсутствует
448	1011851.52	1711349.71	Картометрический метод	0.10	Закрепление отсутствует
449	1011809.52	1711333.29	Картометрический метод	0.10	Закрепление отсутствует
450	1011770.42	1711321.14	Картометрический метод	0.10	Закрепление отсутствует
451	1011722.19	1711311.01	Картометрический метод	0.10	Закрепление отсутствует
452	1011655.56	1711301.80	Картометрический метод	0.10	Закрепление отсутствует
453	1011579.36	1711306.46	Картометрический метод	0.10	Закрепление отсутствует
454	1011458.52	1711325.35	Картометрический метод	0.10	Закрепление отсутствует
455	1011339.01	1711342.38	Картометрический метод	0.10	Закрепление отсутствует
456	1011238.53	1711344.13	Картометрический метод	0.10	Закрепление отсутствует
457	1011147.89	1711330.80	Картометрический метод	0.10	Закрепление отсутствует
458	1011050.77	1711302.65	Картометрический метод	0.10	Закрепление отсутствует
459	1010973.11	1711263.90	Картометрический метод	0.10	Закрепление отсутствует
460	1010898.58	1711215.20	Картометрический метод	0.10	Закрепление отсутствует
461	1010843.60	1711159.99	Картометрический метод	0.10	Закрепление отсутствует
462	1010802.43	1711113.39	Картометрический метод	0.10	Закрепление отсутствует
463	1010739.18	1711028.01	Картометрический метод	0.10	Закрепление отсутствует

3. Сведения о характерных точках части (частей) границы объекта					
Обозначение характерных точек части границы	Координаты, м		Метод определения координат характерной точки	Средняя квадратическая погрешность положения характерной точки (M _t), м	Описание обозначения точки на местности (при наличии)
	X	Y			
1	2	3	4	5	6
464	1010443.54	1710578.67	Картометрический метод	0.10	Закрепление отсутствует
465	1010479.79	1710603.60	Картометрический метод	0.10	Закрепление отсутствует
466	1010512.18	1710609.69	Картометрический метод	0.10	Закрепление отсутствует
467	1010528.00	1710609.46	Картометрический метод	0.10	Закрепление отсутствует
468	1010783.58	1710997.86	Картометрический метод	0.10	Закрепление отсутствует
469	1010843.85	1711079.27	Картометрический метод	0.10	Закрепление отсутствует
470	1010882.70	1711123.27	Картометрический метод	0.10	Закрепление отсутствует
471	1010932.96	1711173.68	Картометрический метод	0.10	Закрепление отсутствует
472	1010999.42	1711217.14	Картометрический метод	0.10	Закрепление отсутствует
473	1011071.47	1711253.04	Картометрический метод	0.10	Закрепление отсутствует
474	1011158.75	1711278.33	Картометрический метод	0.10	Закрепление отсутствует
475	1011242.32	1711290.57	Картометрический метод	0.10	Закрепление отсутствует
476	1011334.28	1711288.91	Картометрический метод	0.10	Закрепление отсутствует
477	1011450.01	1711272.36	Картометрический метод	0.10	Закрепление отсутствует
478	1011573.63	1711253.13	Картометрический метод	0.10	Закрепление отсутствует
479	1011657.33	1711248.05	Картометрический метод	0.10	Закрепление отсутствует
480	1011732.21	1711258.27	Картометрический метод	0.10	Закрепление отсутствует
481	1011784.18	1711269.23	Картометрический метод	0.10	Закрепление отсутствует
482	1011827.25	1711282.61	Картометрический метод	0.10	Закрепление отсутствует
483	1011873.24	1711300.76	Картометрический метод	0.10	Закрепление отсутствует
484	1011918.93	1711322.93	Картометрический метод	0.10	Закрепление отсутствует
485	1011948.87	1711338.60	Картометрический метод	0.10	Закрепление отсутствует
486	1011976.99	1711355.66	Картометрический метод	0.10	Закрепление отсутствует
487	1011998.91	1711370.68	Картометрический метод	0.10	Закрепление отсутствует
488	1012018.80	1711385.61	Картометрический метод	0.10	Закрепление отсутствует
489	1012040.52	1711405.16	Картометрический метод	0.10	Закрепление отсутствует

3. Сведения о характерных точках части (частей) границы объекта					
Обозначение характерных точек части границы	Координаты, м		Метод определения координат характерной точки	Средняя квадратическая погрешность положения характерной точки (M _t), м	Описание обозначения точки на местности (при наличии)
	X	Y			
1	2	3	4	5	6
490	1012066.58	1711427.72	Картометрический метод	0.10	Закрепление отсутствует
491	1012098.40	1711460.13	Картометрический метод	0.10	Закрепление отсутствует
492	1012294.26	1711707.84	Картометрический метод	0.10	Закрепление отсутствует
493	1012315.66	1711734.92	Картометрический метод	0.10	Закрепление отсутствует
494	1012472.28	1711930.78	Картометрический метод	0.10	Закрепление отсутствует
495	1012993.35	1712582.33	Картометрический метод	0.10	Закрепление отсутствует
496	1012993.66	1712582.70	Картометрический метод	0.10	Закрепление отсутствует
497	1013253.42	1712907.53	Картометрический метод	0.10	Закрепление отсутствует
498	1013305.79	1712865.59	Картометрический метод	0.10	Закрепление отсутствует
499	1013387.90	1712966.74	Картометрический метод	0.10	Закрепление отсутствует
500	1013402.41	1712986.31	Картометрический метод	0.10	Закрепление отсутствует
501	1013405.31	1712990.24	Картометрический метод	0.10	Закрепление отсутствует
502	1013408.42	1712994.44	Картометрический метод	0.10	Закрепление отсутствует
503	1013410.30	1712997.01	Картометрический метод	0.10	Закрепление отсутствует
504	1013417.99	1713007.44	Картометрический метод	0.10	Закрепление отсутствует
505	1013480.41	1713091.88	Картометрический метод	0.10	Закрепление отсутствует
506	1013480.44	1713091.92	Картометрический метод	0.10	Закрепление отсутствует
507	1013503.48	1713123.08	Картометрический метод	0.10	Закрепление отсутствует
508	1013506.46	1713127.42	Картометрический метод	0.10	Закрепление отсутствует
509	1013535.72	1713169.96	Картометрический метод	0.10	Закрепление отсутствует
510	1013545.69	1713182.13	Картометрический метод	0.10	Закрепление отсутствует
511	1013550.55	1713188.11	Картометрический метод	0.10	Закрепление отсутствует
512	1013568.06	1713209.66	Картометрический метод	0.10	Закрепление отсутствует
513	1013606.67	1713256.37	Картометрический метод	0.10	Закрепление отсутствует
514	1013609.42	1713259.70	Картометрический метод	0.10	Закрепление отсутствует
515	1013637.32	1713296.18	Картометрический метод	0.10	Закрепление отсутствует

3. Сведения о характерных точках части (частей) границы объекта					
Обозначение характерных точек части границы	Координаты, м		Метод определения координат характерной точки	Средняя квадратическая погрешность положения характерной точки (M _t), м	Описание обозначения точки на местности (при наличии)
	X	Y			
1	2	3	4	5	6
516	1013665.28	1713332.56	Картометрический метод	0.10	Закрепление отсутствует
517	1013702.66	1713381.17	Картометрический метод	0.10	Закрепление отсутствует
518	1013712.34	1713393.74	Картометрический метод	0.10	Закрепление отсутствует
519	1013719.16	1713403.42	Картометрический метод	0.10	Закрепление отсутствует
520	1013720.72	1713405.64	Картометрический метод	0.10	Закрепление отсутствует
521	1013741.02	1713431.66	Картометрический метод	0.10	Закрепление отсутствует
522	1013741.94	1713432.82	Картометрический метод	0.10	Закрепление отсутствует
523	1013742.40	1713433.18	Картометрический метод	0.10	Закрепление отсутствует
524	1013743.81	1713434.30	Картометрический метод	0.10	Закрепление отсутствует
525	1013756.45	1713444.11	Картометрический метод	0.10	Закрепление отсутствует
526	1013766.58	1713455.37	Картометрический метод	0.10	Закрепление отсутствует
527	1013783.54	1713466.91	Картометрический метод	0.10	Закрепление отсутствует
528	1014146.50	1713920.26	Картометрический метод	0.10	Закрепление отсутствует
529	1014124.93	1713932.73	Картометрический метод	0.10	Закрепление отсутствует
530	1014146.99	1713986.60	Картометрический метод	0.10	Закрепление отсутствует
531	1014134.36	1713996.64	Картометрический метод	0.10	Закрепление отсутствует
532	1014129.59	1714000.39	Картометрический метод	0.10	Закрепление отсутствует
533	1014141.56	1714014.89	Картометрический метод	0.10	Закрепление отсутствует
534	1014168.77	1714047.85	Картометрический метод	0.10	Закрепление отсутствует
535	1014197.31	1714082.42	Картометрический метод	0.10	Закрепление отсутствует
536	1014231.53	1714123.87	Картометрический метод	0.10	Закрепление отсутствует
537	1014247.99	1714142.02	Картометрический метод	0.10	Закрепление отсутствует
538	1014280.13	1714177.46	Картометрический метод	0.10	Закрепление отсутствует
539	1014322.09	1714215.02	Картометрический метод	0.10	Закрепление отсутствует
540	1014383.61	1714264.31	Картометрический метод	0.10	Закрепление отсутствует
541	1014446.01	1714306.35	Картометрический метод	0.10	Закрепление отсутствует

3. Сведения о характерных точках части (частей) границы объекта					
Обозначение характерных точек части границы	Координаты, м		Метод определения координат характерной точки	Средняя квадратическая погрешность положения характерной точки (M _t), м	Описание обозначения точки на местности (при наличии)
	X	Y			
1	2	3	4	5	6
542	1014491.70	1714335.23	Картометрический метод	0.10	Закрепление отсутствует
543	1014910.44	1714573.97	Картометрический метод	0.10	Закрепление отсутствует
544	1016575.54	1715527.63	Картометрический метод	0.10	Закрепление отсутствует
545	1016613.62	1715549.30	Картометрический метод	0.10	Закрепление отсутствует
546	1016661.43	1715576.50	Картометрический метод	0.10	Закрепление отсутствует
547	1016609.43	1715609.81	Картометрический метод	0.10	Закрепление отсутствует
548	1016548.91	1715574.21	Картометрический метод	0.10	Закрепление отсутствует
549	1016520.07	1715557.69	Картометрический метод	0.10	Закрепление отсутствует
550	1014883.89	1714620.53	Картометрический метод	0.10	Закрепление отсутствует
551	1014773.28	1714557.44	Картометрический метод	0.10	Закрепление отсутствует
552	1014464.03	1714381.26	Картометрический метод	0.10	Закрепление отсутствует
553	1014416.60	1714351.26	Картометрический метод	0.10	Закрепление отсутствует
554	1014352.33	1714307.80	Картометрический метод	0.10	Закрепление отсутствует
555	1014286.76	1714255.37	Картометрический метод	0.10	Закрепление отсутствует
556	1014242.18	1714215.33	Картометрический метод	0.10	Закрепление отсутствует
557	1014190.64	1714158.67	Картометрический метод	0.10	Закрепление отсутствует
558	1014180.38	1714146.42	Картометрический метод	0.10	Закрепление отсутствует
559	1014087.96	1714034.24	Картометрический метод	0.10	Закрепление отсутствует
560	1014061.30	1714055.38	Картометрический метод	0.10	Закрепление отсутствует
561	1013556.48	1713423.77	Картометрический метод	0.10	Закрепление отсутствует
562	1013554.20	1713420.92	Картометрический метод	0.10	Закрепление отсутствует
563	1013530.80	1713391.67	Картометрический метод	0.10	Закрепление отсутствует
564	1013530.59	1713391.41	Картометрический метод	0.10	Закрепление отсутствует
565	1013530.57	1713391.42	Картометрический метод	0.10	Закрепление отсутствует
566	1013525.84	1713395.02	Картометрический метод	0.10	Закрепление отсутствует
567	1013491.75	1713422.49	Картометрический метод	0.10	Закрепление отсутствует

3. Сведения о характерных точках части (частей) границы объекта					
Обозначение характерных точек части границы	Координаты, м		Метод определения координат характерной точки	Средняя квадратическая погрешность положения характерной точки (M _t), м	Описание обозначения точки на местности (при наличии)
	X	Y			
1	2	3	4	5	6
568	1013493.25	1713427.96	Картометрический метод	0.10	Закрепление отсутствует
569	1013484.40	1713434.13	Картометрический метод	0.10	Закрепление отсутствует
570	1013466.25	1713446.79	Картометрический метод	0.10	Закрепление отсутствует
571	1013434.87	1713468.69	Картометрический метод	0.10	Закрепление отсутствует
412	1013391.42	1713406.24	Картометрический метод	0.10	Закрепление отсутствует
Часть 27					
572	1010453.91	1710496.86	Картометрический метод	0.10	Закрепление отсутствует
573	1010485.51	1710544.89	Картометрический метод	0.10	Закрепление отсутствует
574	1010466.70	1710551.49	Картометрический метод	0.10	Закрепление отсутствует
464	1010443.54	1710578.67	Картометрический метод	0.10	Закрепление отсутствует
575	1010395.86	1710506.23	Картометрический метод	0.10	Закрепление отсутствует
576	1010375.76	1710477.66	Картометрический метод	0.10	Закрепление отсутствует
577	1010404.59	1710486.00	Картометрический метод	0.10	Закрепление отсутствует
578	1010424.61	1710453.92	Картометрический метод	0.10	Закрепление отсутствует
579	1010440.05	1710475.80	Картометрический метод	0.10	Закрепление отсутствует
580	1010446.99	1710486.35	Картометрический метод	0.10	Закрепление отсутствует
581	1010442.71	1710489.55	Картометрический метод	0.10	Закрепление отсутствует
572	1010453.91	1710496.86	Картометрический метод	0.10	Закрепление отсутствует

Раздел 3

Сведения о местоположении измененных (уточненных) границ объекта

1. Система координат -

2. Сведения о характерных точках границ объекта

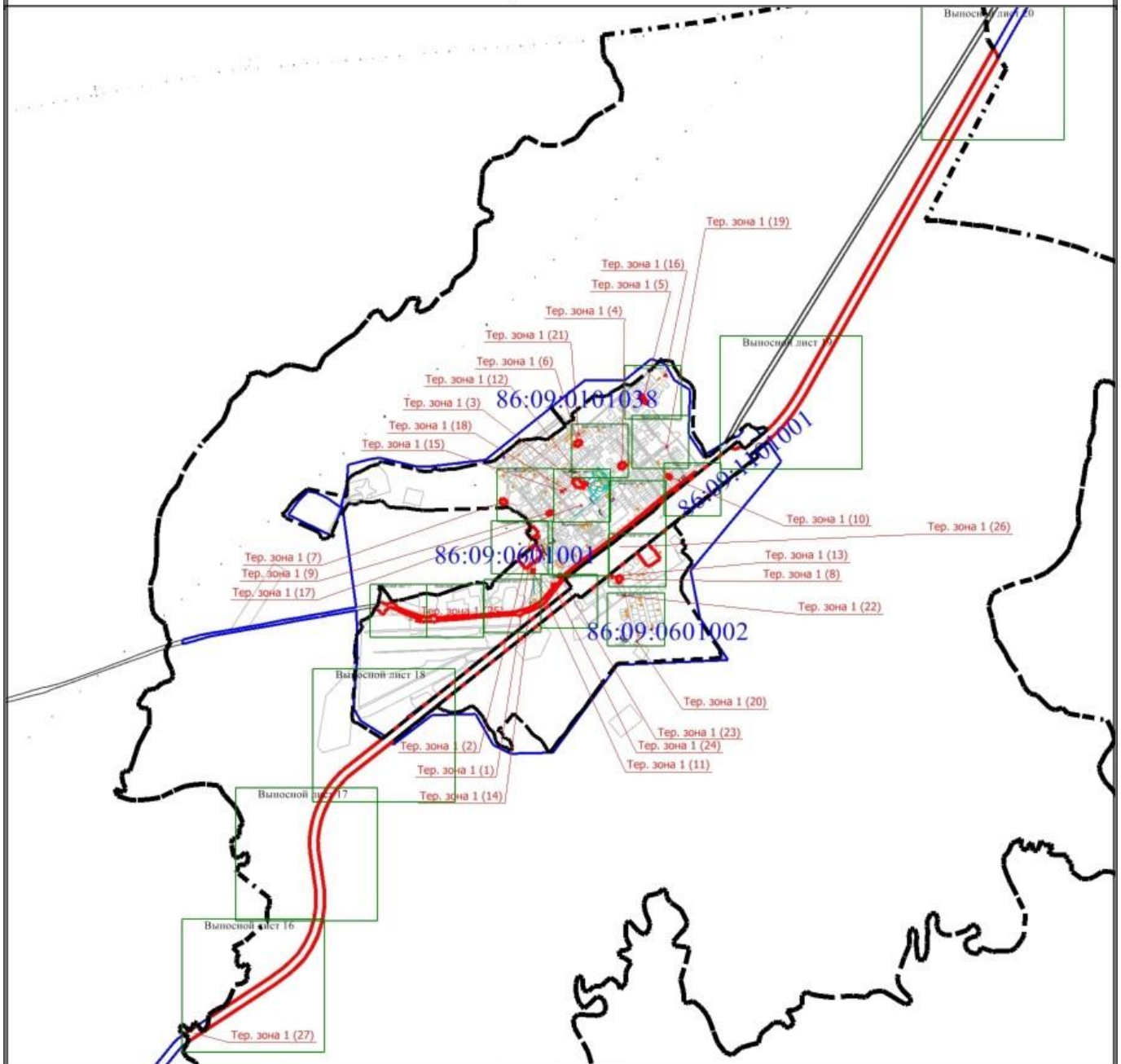
Обозначение характерных точек границ	Существующие координаты, м		Измененные (уточненные) координаты, м		Метод определения координат характерной точки	Средняя квадратическая погрешность положения характерной точки (Mt), м	Описание обозначения точки на местности (при наличии)
	X	Y	X	Y			
1	2	3	4	5	6	7	8
-	-	-	-	-	-	-	

3. Сведения о характерных точках части (частей) границы объекта

Обозначение характерных точек части границы	Существующие координаты, м		Измененные (уточненные) координаты, м		Метод определения координат характерной точки	Средняя квадратическая погрешность положения характерной точки (Mt), м	Описание обозначения точки на местности (при наличии)
	X	Y	X	Y			
1	2	3	4	5	6	7	8
-	-	-	-	-	-	-	







Раздел 4

План границ объекта



Масштаб 1:39000

Условные обозначения

-  - Существующая часть границы, имеющаяся в ЕГРН сведения о которой достаточны для определения ее местоположения
-  - Характерная точка границы, сведения о которой позволяют однозначно определить ее положение на местности
- Тер. зона 1 (1)** - Территориальная зона Тер. зона 1 — ИТ
- 1** - Обозначение новой характерной точки
-  - Граница территориальной зоны
-  - Граница кадастрового квартала
- 86:09:0101038** - Номер кадастрового квартала
-  - Граница населенного пункта
-  - Граница муниципального образования

Подпись _____

Дата " ____ " _____ г.

Место для оттиска печати (при наличии) лица, составившего описание местоположения границ объекта

Раздел 4

План границ объекта

Выносной лист 1



Масштаб 1:2000

Условные обозначения

- - Существующая часть границы, имеющиеся в ЕГРН сведения о которой достаточны для определения ее местоположения
- - Характерная точка границы, сведения о которой позволяют однозначно определить ее положение на местности
- Тер. зона 1 (1)** - Территориальная зона Тер. зона 1 — ИТ
- 1** - Обозначение новой характерной точки
- (blue) - Граница кадастрового квартала
- 86:09:0101038** - Номер кадастрового квартала
- (red) - Граница территориальной зоны
- - - - - Граница населенного пункта
- . - . - . - . - Граница муниципального образования

Подпись _____

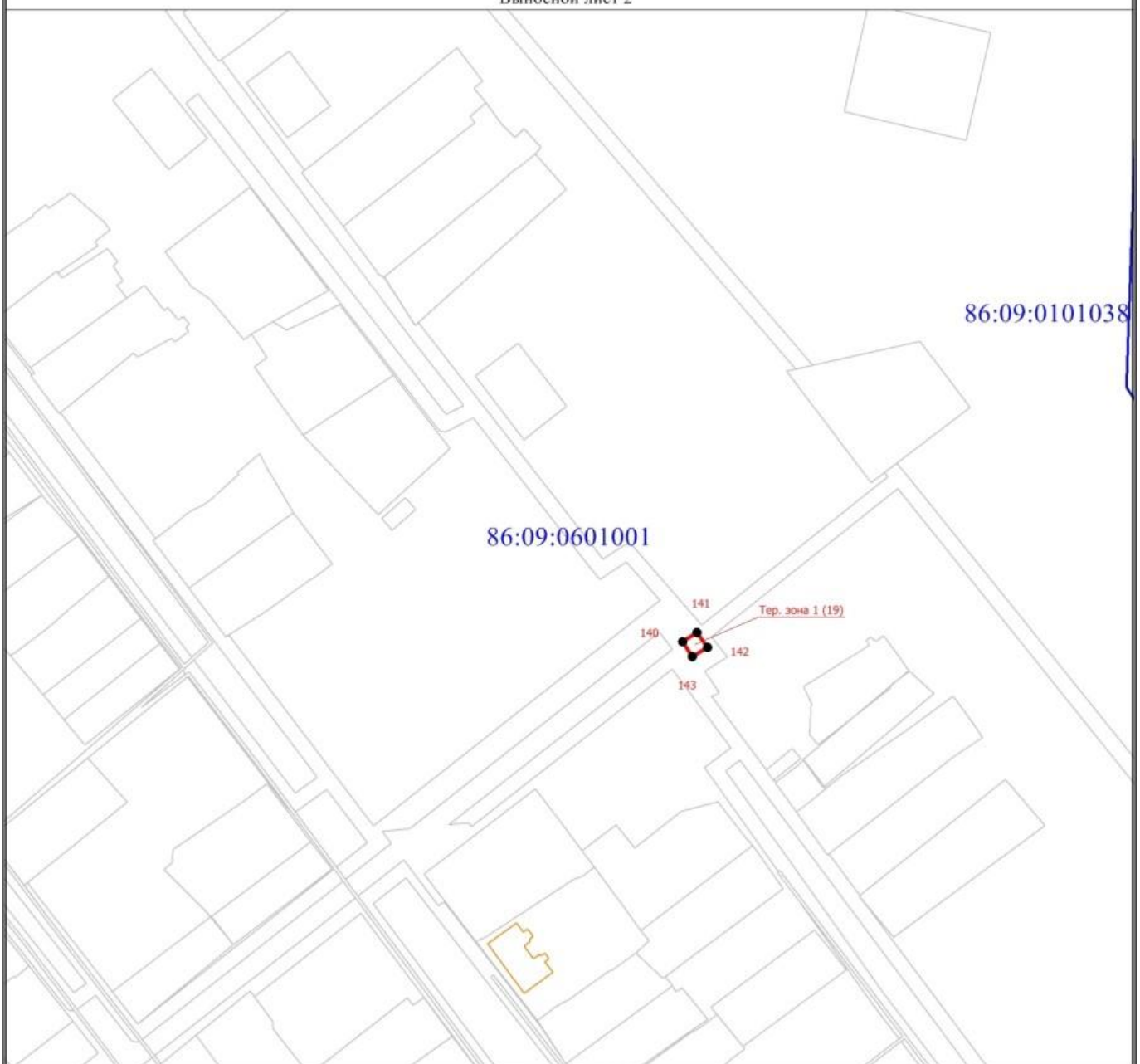
Дата " ____ " _____ г.

Место для оттиска печати (при наличии) лица, составившего описание местоположения границ объекта

Раздел 4








План границ объекта

Выносной лист 2



Масштаб 1:2000

Условные обозначения

-  - Существующая часть границы, имеющиеся в ЕГРН сведения о которой достаточны для определения ее местоположения
-  - Характерная точка границы, сведения о которой позволяют однозначно определить ее положение на местности
- Тер. зона 1 (1)** - Территориальная зона Тер. зона 1 — ИТ
-  - Обозначение новой характерной точки
-  - Граница территориальной зоны
-  - Граница кадастрового квартала
- 86:09:0101038** - Номер кадастрового квартала
-  - Граница населенного пункта
-  - Граница муниципального образования

Подпись _____

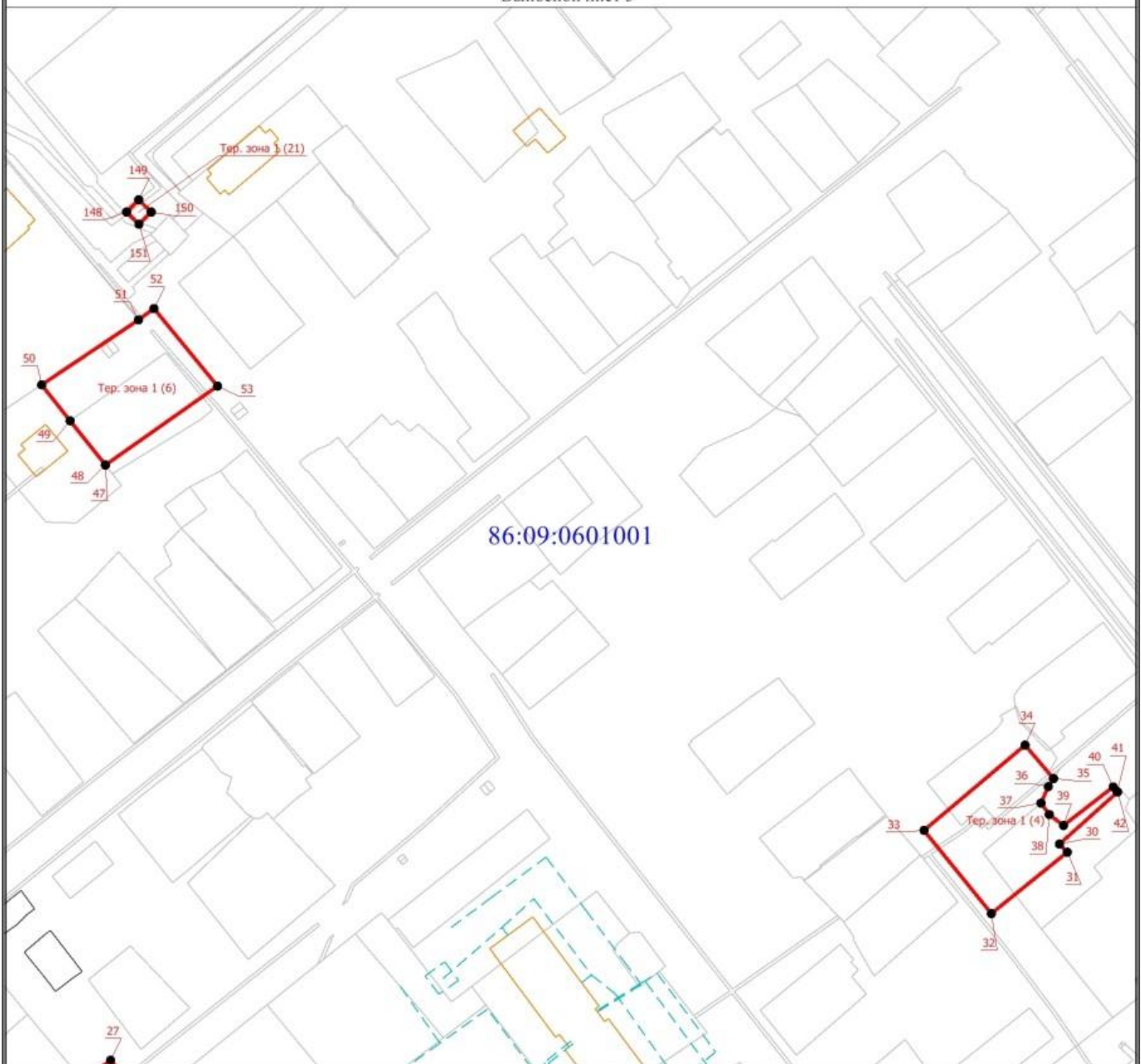
Дата " ____ " _____ г.

Место для оттиска печати (при наличии) лица, составившего описание местоположения границ объекта

Раздел 4







План границ объекта

Выносной лист 3



Масштаб 1:2000

Условные обозначения

-  - Существующая часть границы, имеющаяся в ЕГРН сведения о которой достаточны для определения ее местоположения
-  - Характерная точка границы, сведения о которой позволяют однозначно определить ее положение на местности
- Тер. зона 1 (1)** - Территориальная зона Тер. зона 1 — ИТ
- 1** - Обозначение новой характерной точки
-  - Граница территориальной зоны
-  - Граница кадастрового квартала
- 86:09:0101038** - Номер кадастрового квартала
-  - Граница населенного пункта
-  - Граница муниципального образования

Подпись _____

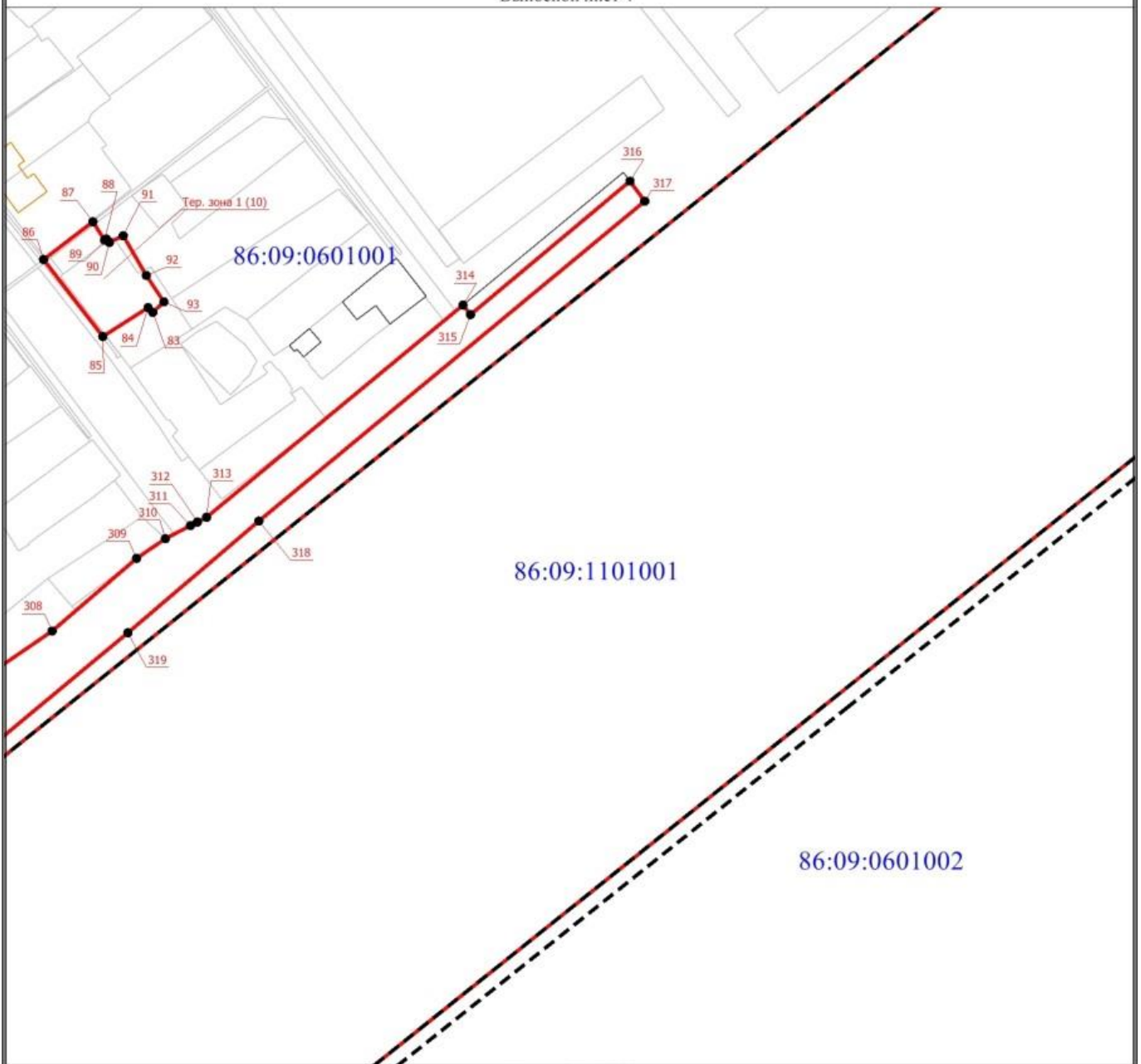
Дата " ____ " _____ г.

Место для оттиска печати (при наличии) лица, составившего описание местоположения границ объекта

Раздел 4








План границ объекта

Выносной лист 4



Масштаб 1:2000

Условные обозначения

-  - Существующая часть границы, имеющиеся в ЕГРН сведения о которой достаточны для определения ее местоположения
-  - Характерная точка границы, сведения о которой позволяют однозначно определить ее положение на местности
- Тер. зона 1 (1)** - Территориальная зона Тер. зона 1 — ИТ
-  - Обозначение новой характерной точки
-  - Граница территориальной зоны
-  - Граница кадастрового квартала
- 86:09:0101038** - Номер кадастрового квартала
-  - Граница населенного пункта
-  - Граница муниципального образования

Подпись _____

Дата " ____ " _____ г.

Место для оттиска печати (при наличии) лица, составившего описание местоположения границ объекта

Раздел 4







План границ объекта

Выносной лист 5



Масштаб 1:2000

Условные обозначения

-  - Существующая часть границы, имеющиеся в ЕГРН сведения о которой достаточны для определения ее местоположения
-  - Характерная точка границы, сведения о которой позволяют однозначно определить ее положение на местности
- Тер. зона 1 (1)** - Территориальная зона Тер. зона 1 — ИТ
- 1** - Обозначение новой характерной точки
-  - Граница территориальной зоны
-  - Граница кадастрового квартала
- 86:09:0101038** - Номер кадастрового квартала
-  - Граница населенного пункта
-  - Граница муниципального образования

Подпись _____

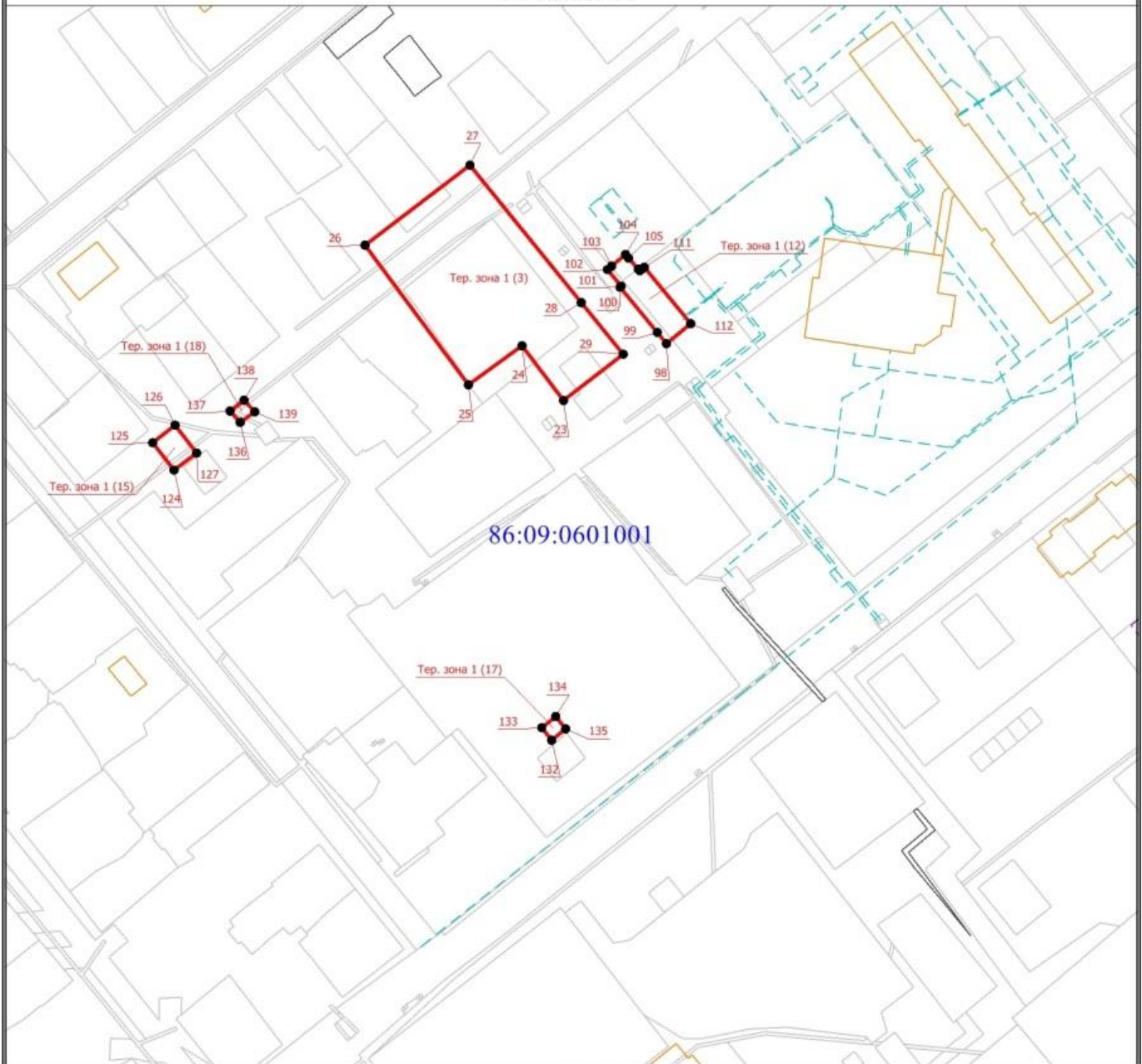
Дата " ____ " _____ г.

Место для оттиска печати (при наличии) лица, составившего описание местоположения границ объекта

Раздел 4

План границ объекта

Выносной лист 6



Масштаб 1:2000

Условные обозначения

- - Существующая часть границы, имеющиеся в ЕГРН сведения о которой достаточны для определения ее местоположения
- - Характерная точка границы, сведения о которой позволяют однозначно определить ее положение на местности
- Тер. зона 1 (1)** - Территориальная зона Тер. зона 1 — ИТ
- 1** - Обозначение новой характерной точки
- (red) - Граница территориальной зоны
- (blue) - Граница кадастрового квартала
- 86:09:0101038 - Номер кадастрового квартала
- - - - - Граница населенного пункта
- - - - - Граница муниципального образования

Подпись _____

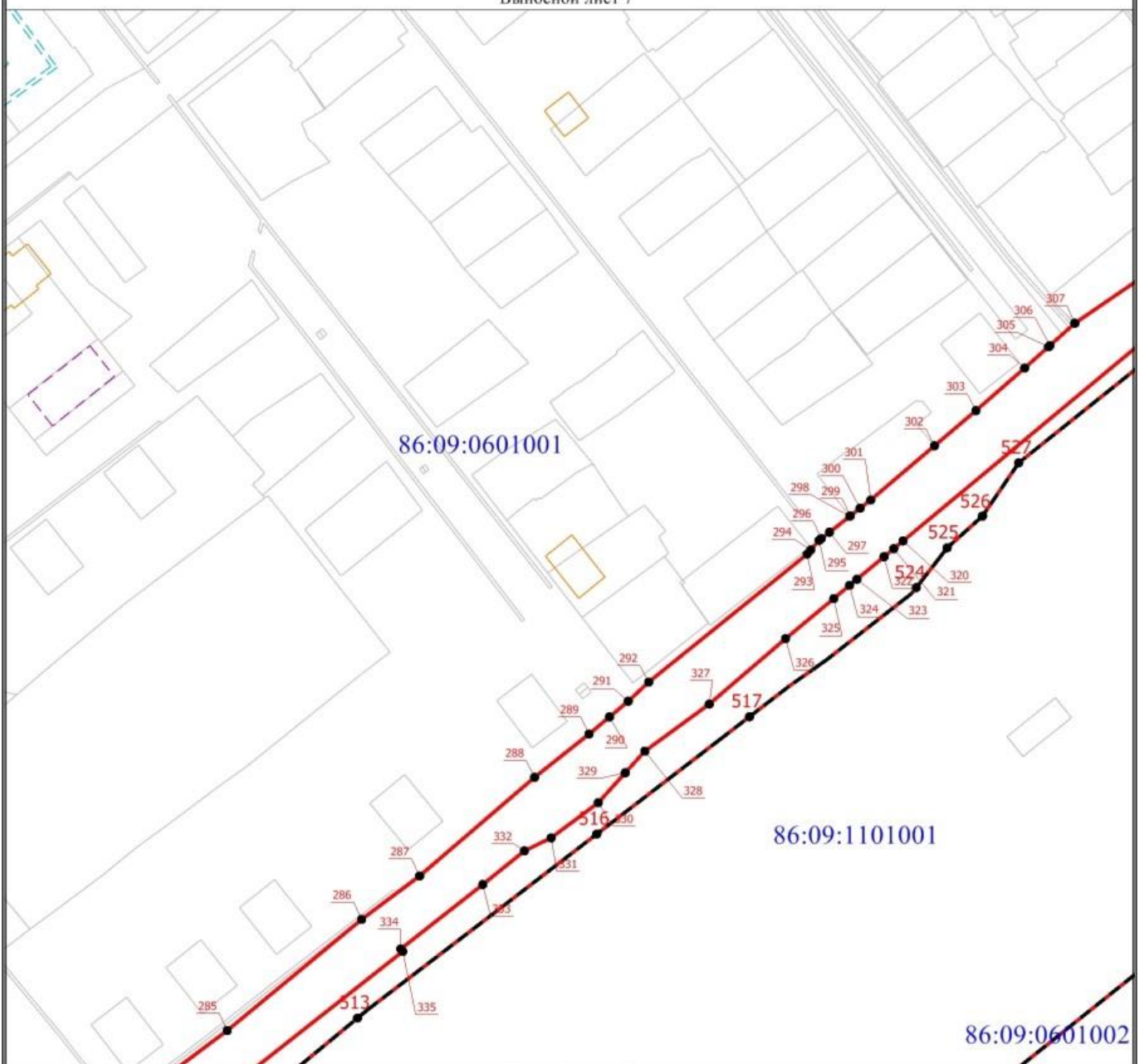
Дата " ____ " _____ г.

Место для оттиска печати (при наличии) лица, составившего описание местоположения границ объекта

Раздел 4








План границ объекта

Выносной лист 7



Масштаб 1:2000

Условные обозначения

-  - Существующая часть границы, имеющиеся в ЕГРН сведения о которой достаточны для определения ее местоположения
-  - Характерная точка границы, сведения о которой позволяют однозначно определить ее положение на местности
- Тер. зона 1 (1)** - Территориальная зона Тер. зона 1 — ИТ
-  - Обозначение новой характерной точки
-  - Граница территориальной зоны
-  - Граница кадастрового квартала
- 86:09:0101038** - Номер кадастрового квартала
-  - Граница населенного пункта
-  - Граница муниципального образования

Подпись _____

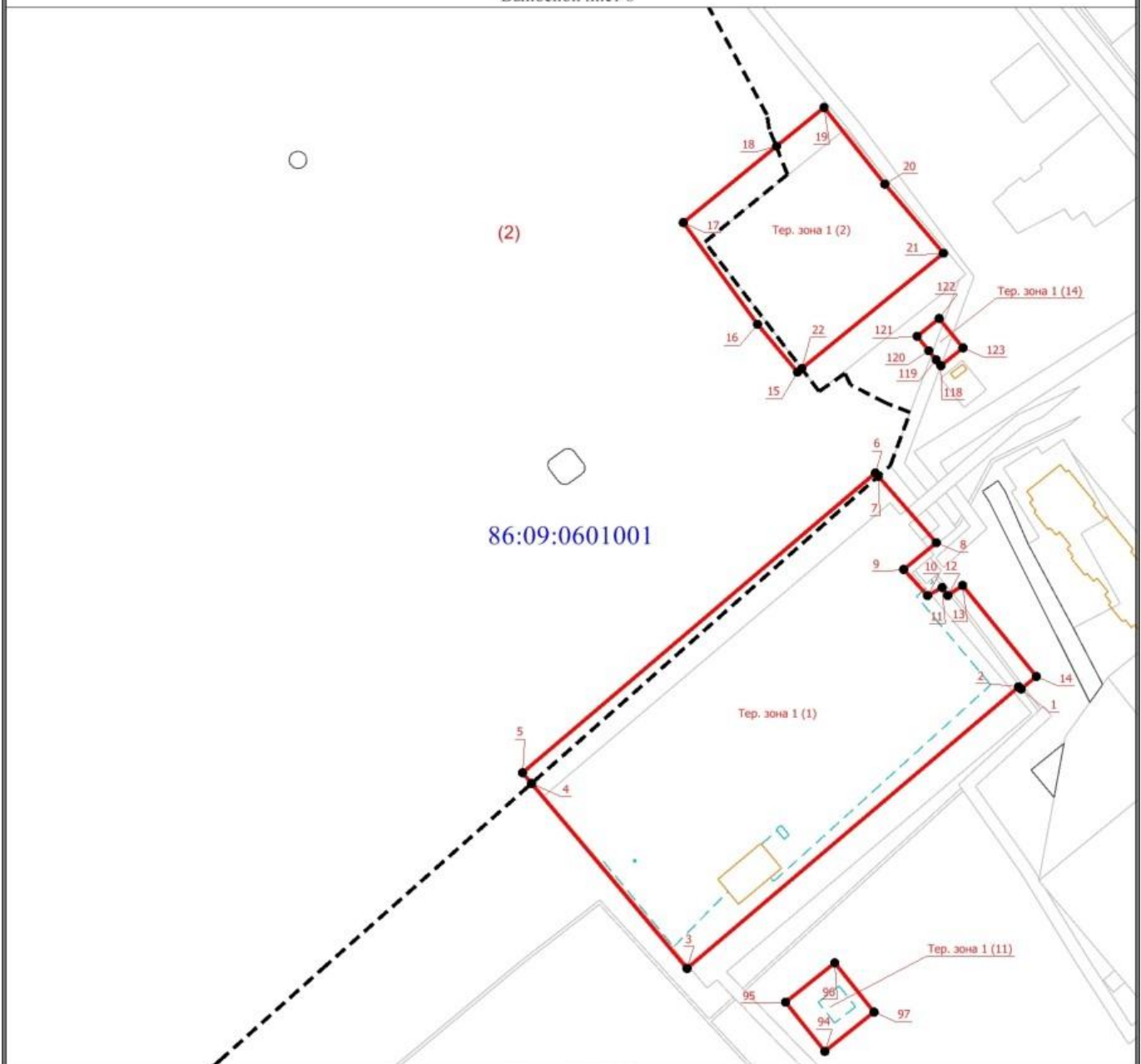
Дата " ____ " _____ г.

Место для оттиска печати (при наличии) лица, составившего описание местоположения границ объекта

Раздел 4








План границ объекта

Выносной лист 8



Масштаб 1:2000

Условные обозначения

-  - Существующая часть границы, имеющиеся в ЕГРН сведения о которой достаточны для определения ее местоположения
-  - Характерная точка границы, сведения о которой позволяют однозначно определить ее положение на местности
- Тер. зона 1 (1)** - Территориальная зона Тер. зона 1 — ИТ
-  - Обозначение новой характерной точки
-  - Граница территориальной зоны
-  - Граница кадастрового квартала
- 86:09:0101038** - Номер кадастрового квартала
-  - Граница населенного пункта
-  - Граница муниципального образования

Подпись _____

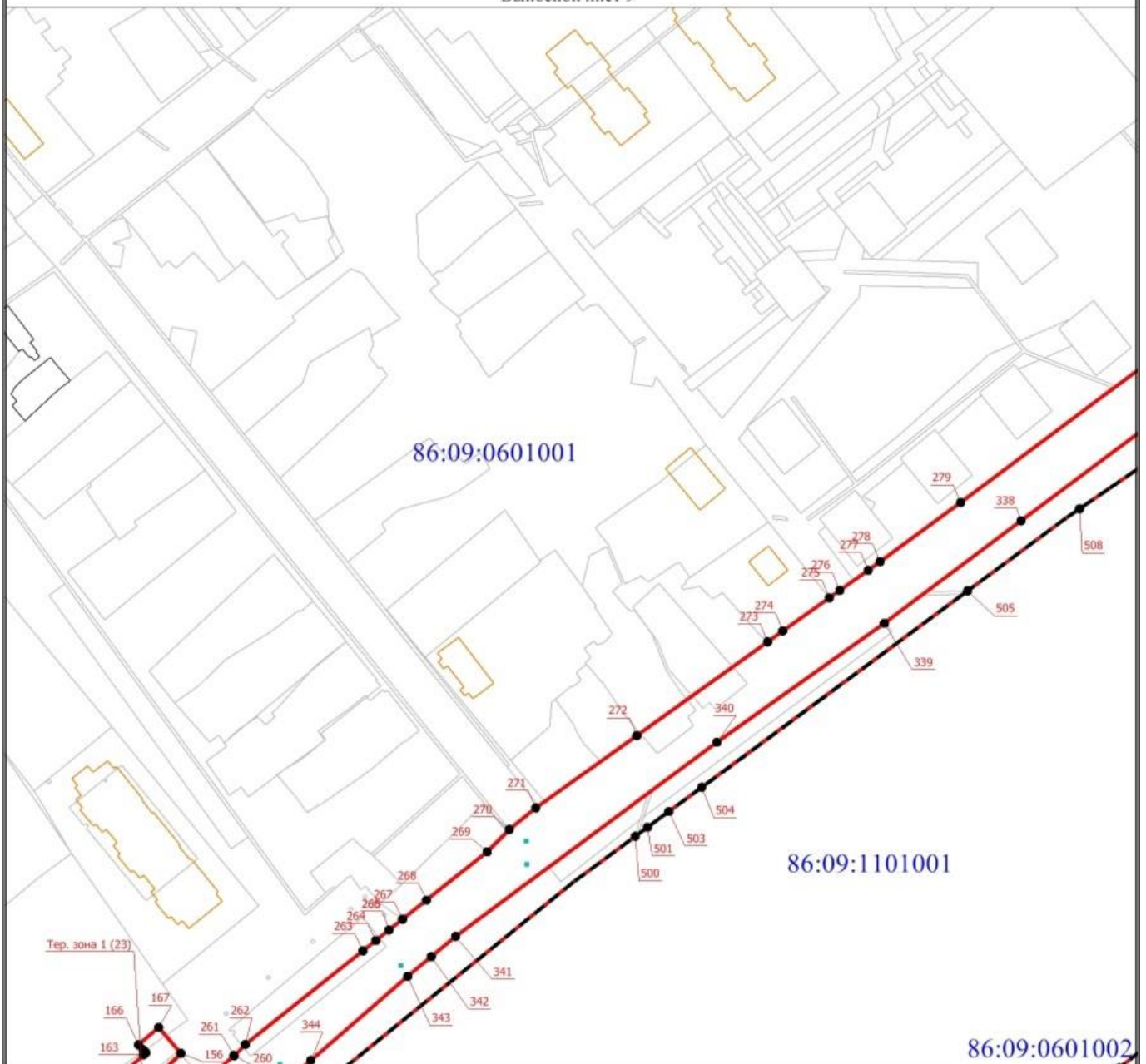
Дата " ____ " ____ г.

Место для оттиска печати (при наличии) лица, составившего описание местоположения границ объекта

Раздел 4

План границ объекта



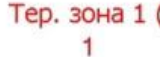





Выносной лист 9



Масштаб 1:2000

86:09:0601002

Условные обозначения

-  - Существующая часть границы, имеющиеся в ЕГРН сведения о которой достаточны для определения ее местоположения
-  - Характерная точка границы, сведения о которой позволяют однозначно определить ее положение на местности
- Тер. зона 1 (1)**
 - Территориальная зона Тер. зона 1 — ИТ
-  - Обозначение новой характерной точки
-  - Граница территориальной зоны
-  - Граница кадастрового квартала
- 86:09:0101038** - Номер кадастрового квартала
-  - Граница населенного пункта
-  - Граница муниципального образования

Подпись _____

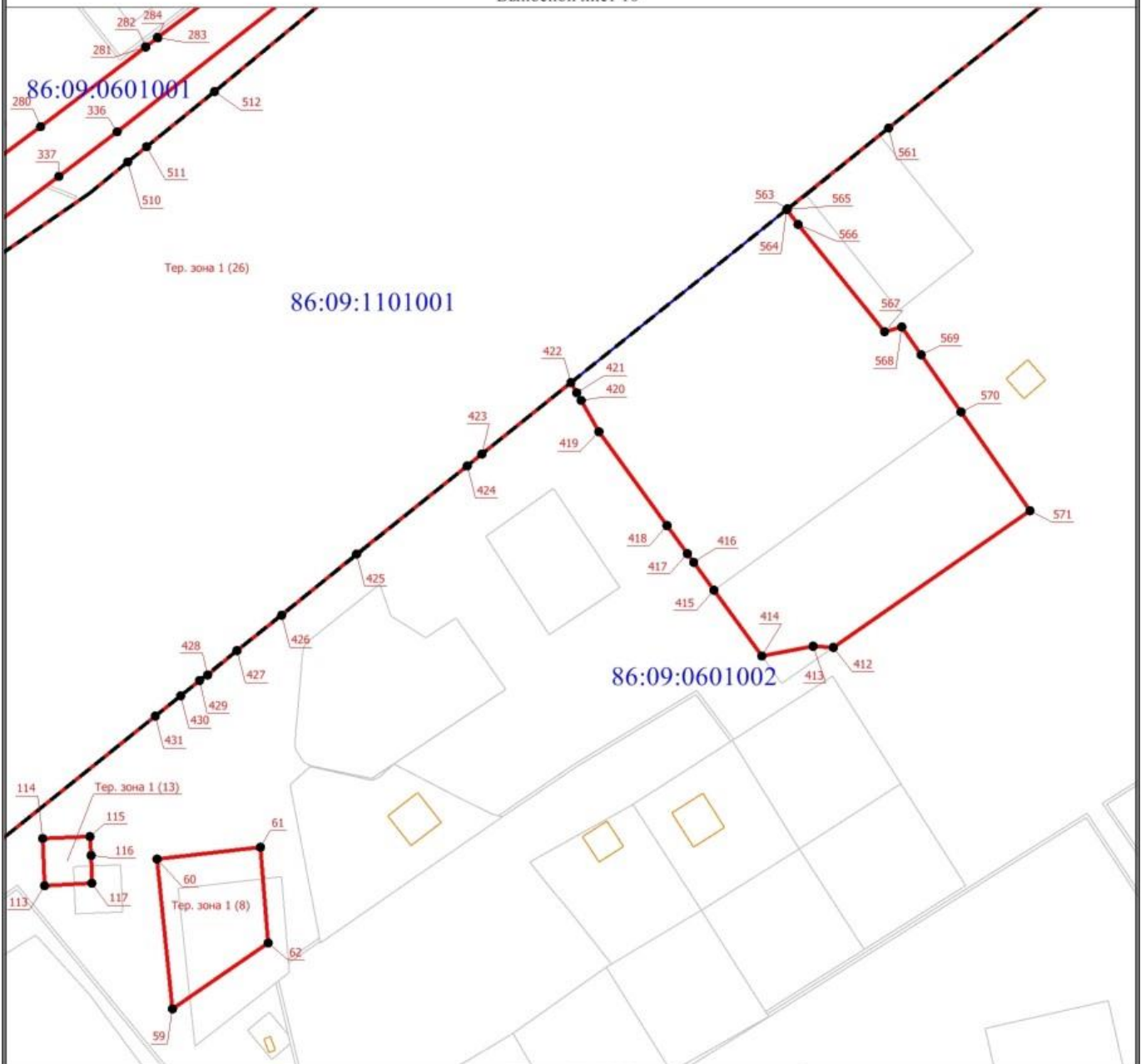
Дата " ____ " _____ г.

Место для оттиска печати (при наличии) лица, составившего описание местоположения границ объекта







Раздел 4

План границ объекта

Выносной лист 10



Условные обозначения

-  - Существующая часть границы, имеющаяся в ЕГРН сведения о которой достаточны для определения ее местоположения
-  - Характерная точка границы, сведения о которой позволяют однозначно определить ее положение на местности
- Тер. зона 1 (1)** - Территориальная зона Тер. зона 1 — ИТ
- 1** - Обозначение новой характерной точки
-  - Граница территориальной зоны
-  - Граница кадастрового квартала
- 86:09:0101038** - Номер кадастрового квартала
-  - Граница населенного пункта
-  - Граница муниципального образования

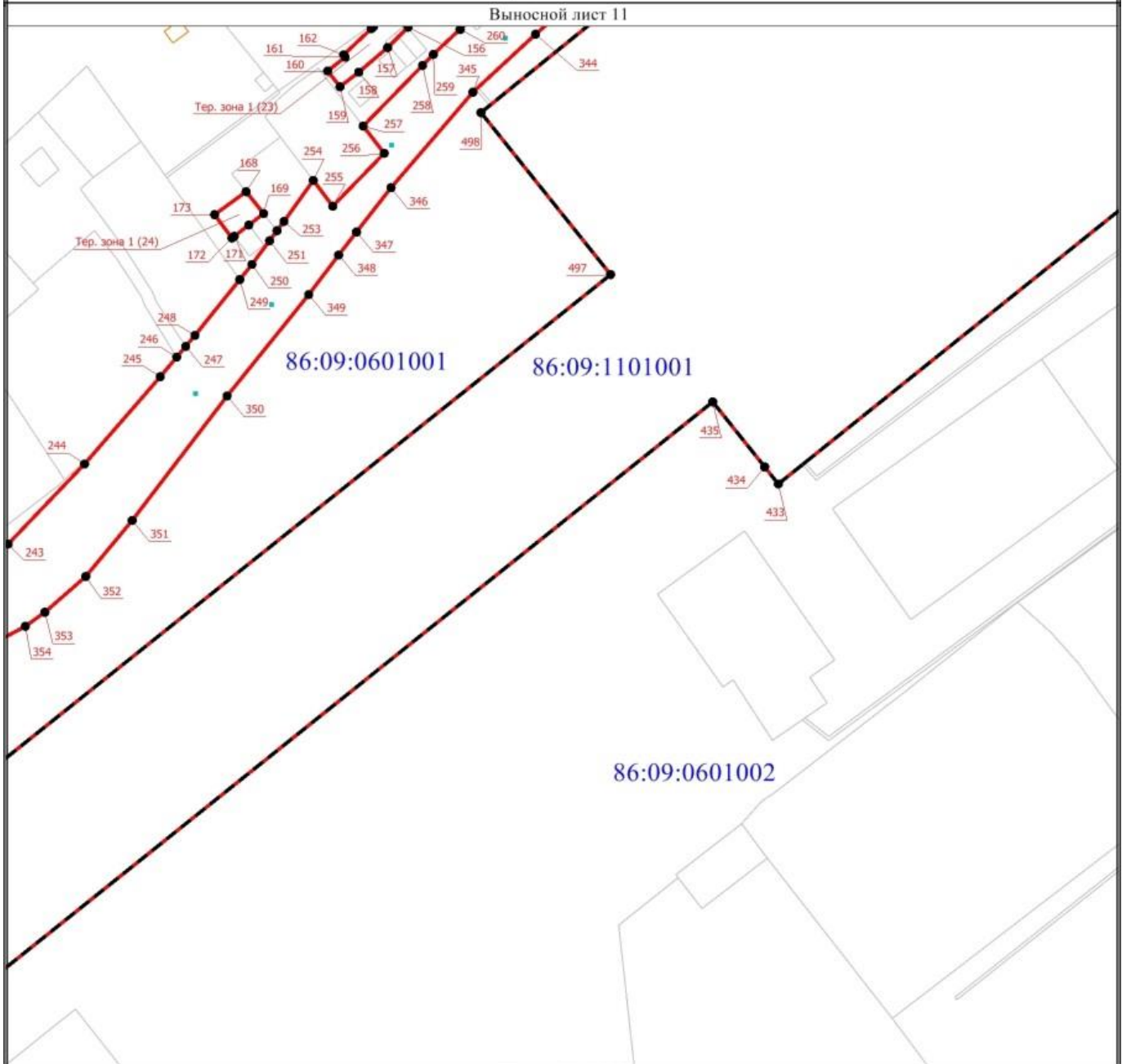
Подпись _____

Дата " ____ " _____ г.

Место для оттиска печати (при наличии) лица, составившего описание местоположения границ объекта








Раздел 4

План границ объекта



Масштаб 1:2000

Условные обозначения

-  - Существующая часть границы, имеющиеся в ЕГРН сведения о которой достаточны для определения ее местоположения
-  - Характерная точка границы, сведения о которой позволяют однозначно определить ее положение на местности
- Тер. зона 1 (1)** - Территориальная зона Тер. зона 1 — ИТ
-  - Обозначение новой характерной точки
-  - Граница территориальной зоны
-  - Граница кадастрового квартала
- 86:09:0101038** - Номер кадастрового квартала
-  - Граница населенного пункта
-  - Граница муниципального образования

Подпись _____

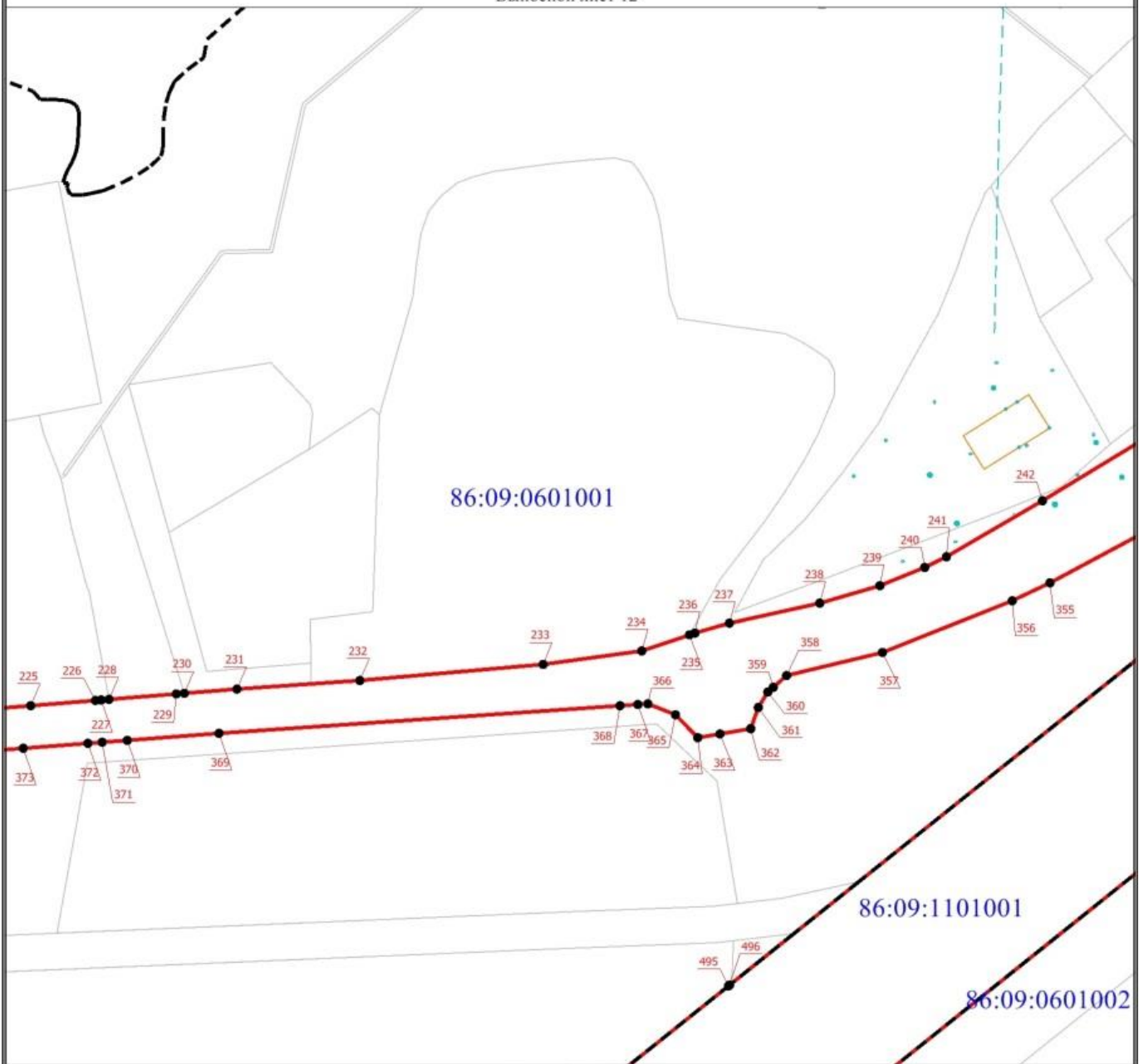
Дата " ____ " _____ г.

Место для оттиска печати (при наличии) лица, составившего описание местоположения границ объекта

Раздел 4








План границ объекта

Выносной лист 12



Масштаб 1:2000

Условные обозначения

-  - Существующая часть границы, имеющиеся в ЕГРН сведения о которой достаточны для определения ее местоположения
-  - Характерная точка границы, сведения о которой позволяют однозначно определить ее положение на местности
- Тер. зона 1 (1)** - Территориальная зона Тер. зона 1 — ИТ
-  - Обозначение новой характерной точки
-  - Граница территориальной зоны
-  - Граница кадастрового квартала
- 86:09:0101038** - Номер кадастрового квартала
-  - Граница населенного пункта
-  - Граница муниципального образования

Подпись _____

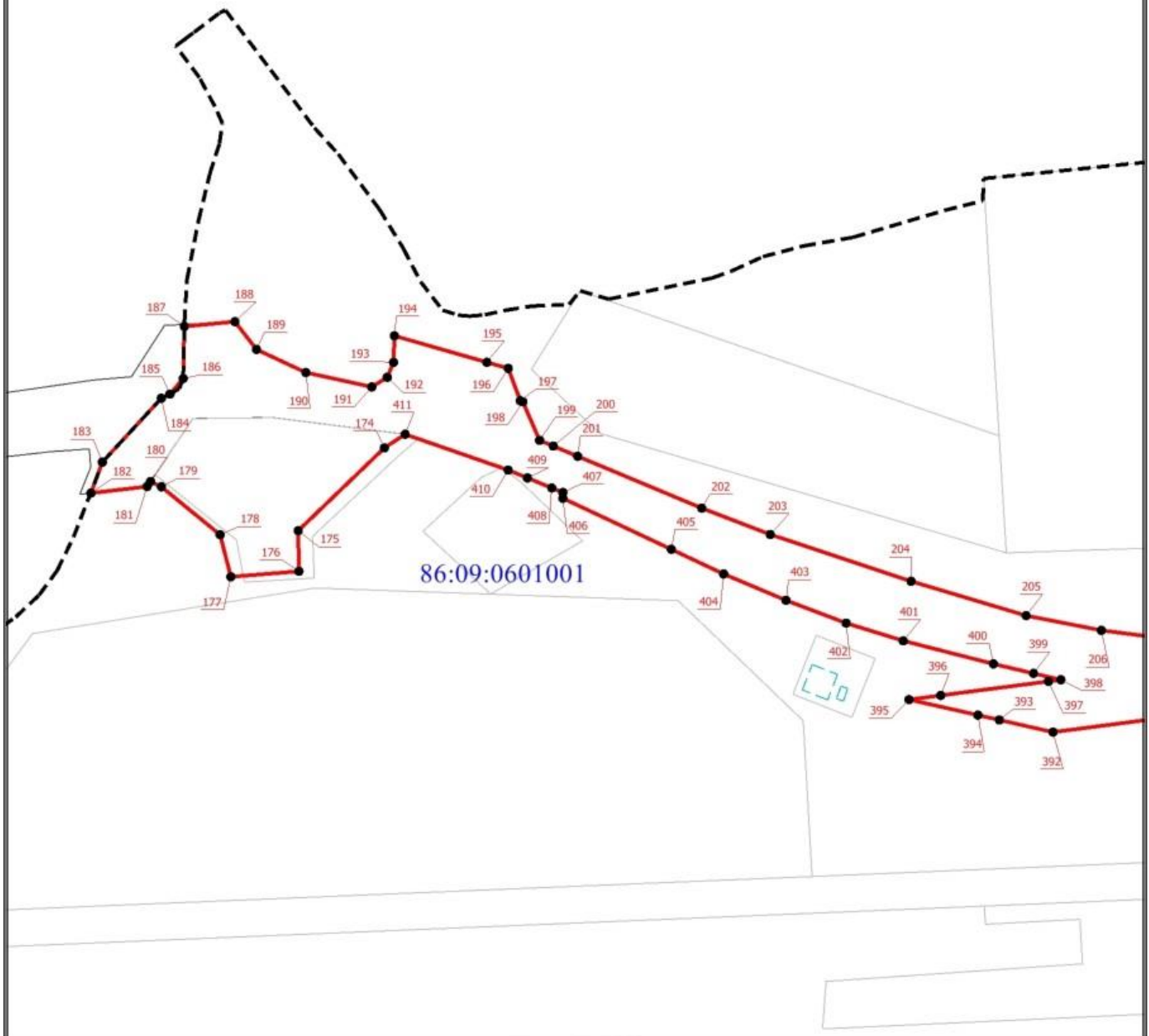
Дата " ____ " _____ г.

Место для оттиска печати (при наличии) лица, составившего описание местоположения границ объекта

Раздел 4

План границ объекта

Выносной лист 13



Масштаб 1:2000

Условные обозначения

- - Существующая часть границы, имеющаяся в ЕГРН сведения о которой достаточны для определения ее местоположения
- - Характерная точка границы, сведения о которой позволяют однозначно определить ее положение на местности
- Тер. зона 1 (1)** - Территориальная зона Тер. зона 1 — ИТ
- 1** - Обозначение новой характерной точки
- (red) - Граница территориальной зоны
- (blue) - Граница кадастрового квартала
- 86:09:0101038 - Номер кадастрового квартала
- - - - - Граница населенного пункта
- . - . - . - . - Граница муниципального образования

Подпись _____

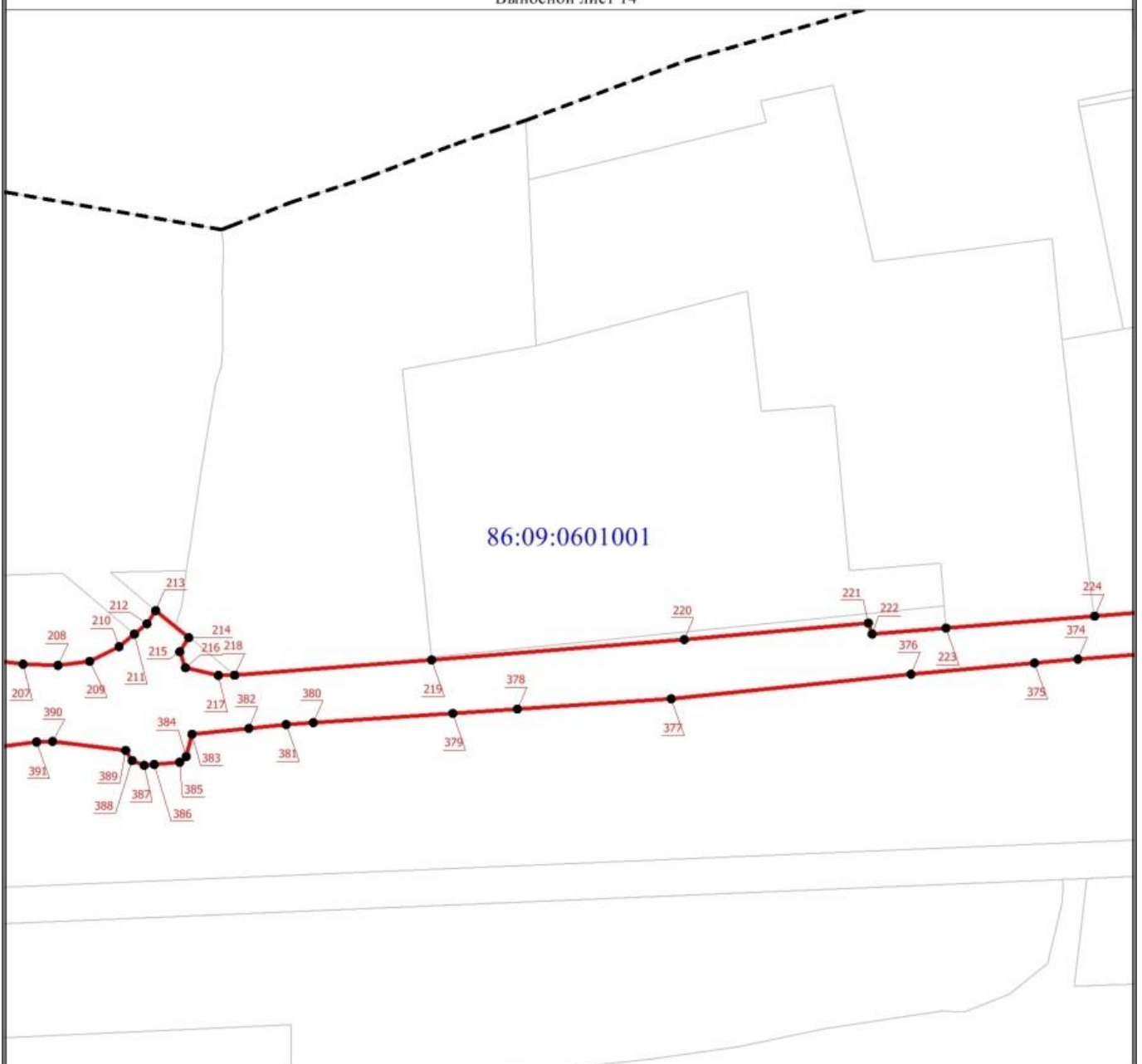
Дата " ____ " _____ г.

Место для оттиска печати (при наличии) лица, составившего описание местоположения границ объекта

Раздел 4








План границ объекта

Выносной лист 14



Масштаб 1:2000

Условные обозначения

-  - Существующая часть границы, имеющаяся в ЕГРН сведения о которой достаточны для определения ее местоположения
-  - Характерная точка границы, сведения о которой позволяют однозначно определить ее положение на местности
- Тер. зона 1 (1)** - Территориальная зона Тер. зона 1 — ИТ
-  - Обозначение новой характерной точки
-  - Граница территориальной зоны
-  - Граница кадастрового квартала
- 86:09:0101038** - Номер кадастрового квартала
-  - Граница населенного пункта
-  - Граница муниципального образования

Подпись _____

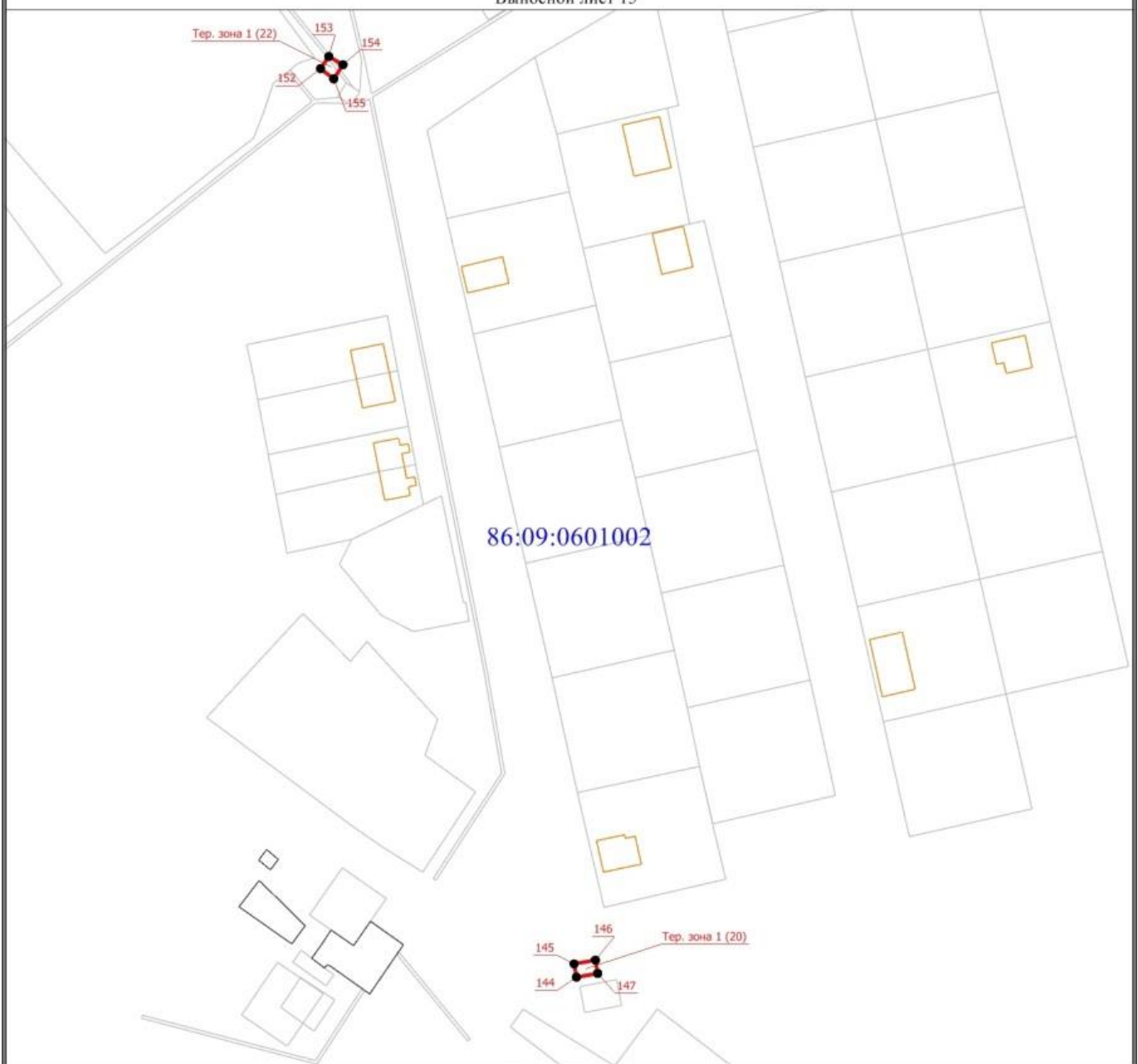
Дата " ____ " _____ г.

Место для оттиска печати (при наличии) лица, составившего описание местоположения границ объекта

Раздел 4







План границ объекта

Выносной лист 15



Масштаб 1:2000

Условные обозначения

-  - Существующая часть границы, имеющиеся в ЕГРН сведения о которой достаточны для определения ее местоположения
-  - Характерная точка границы, сведения о которой позволяют однозначно определить ее положение на местности
- Тер. зона 1 (1)** - Территориальная зона Тер. зона 1 — ИТ
- 1** - Обозначение новой характерной точки
-  - Граница территориальной зоны
-  - Граница кадастрового квартала
- 86:09:0101038** - Номер кадастрового квартала
-  - Граница населенного пункта
-  - Граница муниципального образования

Подпись _____

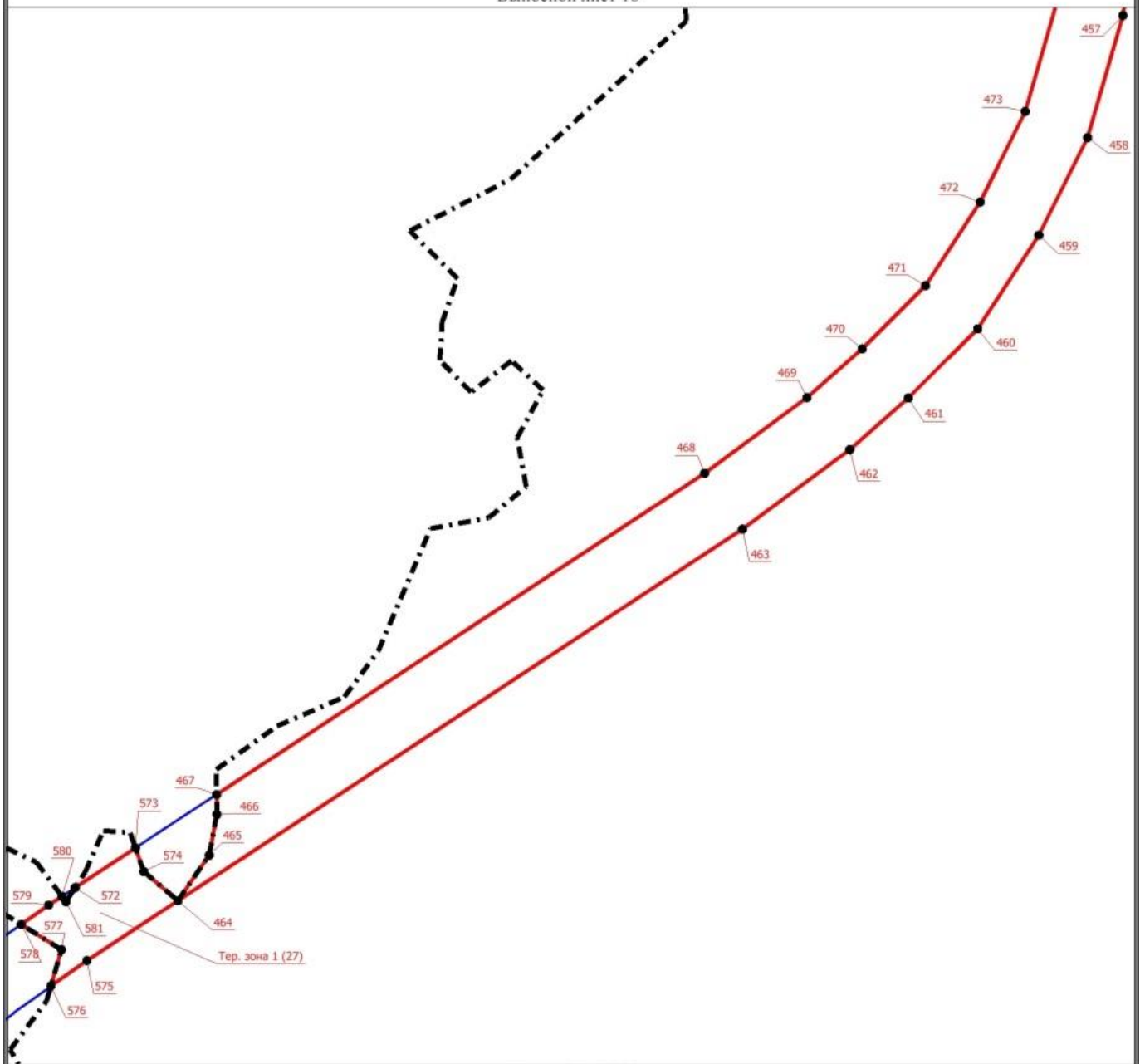
Дата " ____ " _____ г.

Место для оттиска печати (при наличии) лица, составившего описание местоположения границ объекта

Раздел 4








План границ объекта

Выносной лист 16



Масштаб 1:5000

Условные обозначения

-  - Существующая часть границы, имеющиеся в ЕГРН сведения о которой достаточны для определения ее местоположения
-  - Характерная точка границы, сведения о которой позволяют однозначно определить ее положение на местности
- Тер. зона 1 (1)**
1 - Территориальная зона Тер. зона 1 — ИТ
-  - Обозначение новой характерной точки
-  - Граница территориальной зоны
-  - Граница кадастрового квартала
- 86:09:0101038** - Номер кадастрового квартала
-  - Граница населенного пункта
-  - Граница муниципального образования

Подпись _____

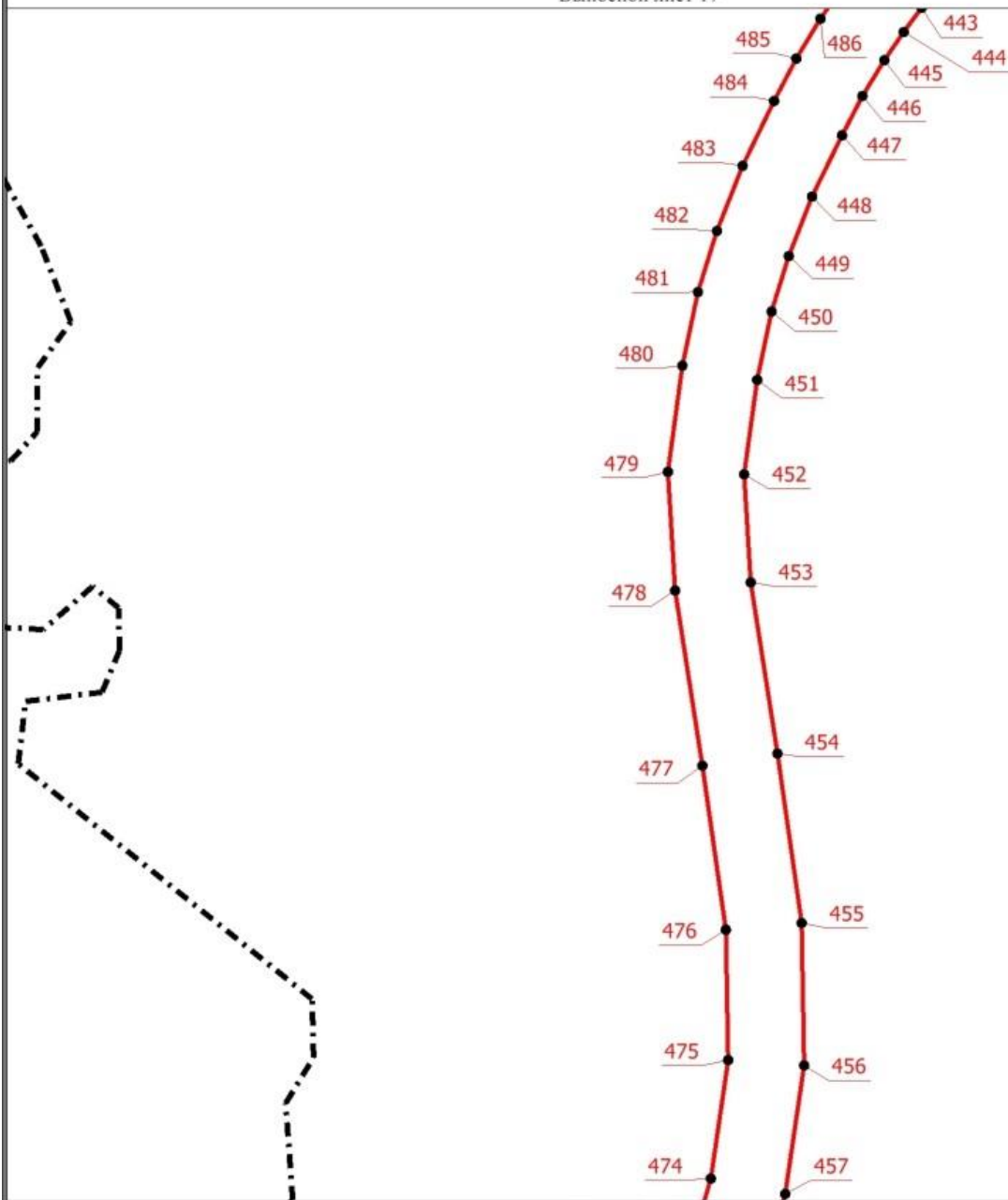
Дата " ____ " _____ г.

Место для оттиска печати (при наличии) лица, составившего описание местоположения границ объекта

Раздел 4








План границ объекта

Выносной лист 17



Масштаб 1:5000

Условные обозначения

-  - Существующая часть границы, имеющиеся в ЕГРН сведения о которой достаточны для определения ее местоположения
-  - Характерная точка границы, сведения о которой позволяют однозначно определить ее положение на местности
- Тер. зона 1 (1)**
1 - Территориальная зона Тер. зона 1 — ИТ
-  - Обозначение новой характерной точки
-  - Граница территориальной зоны
-  - Граница кадастрового квартала
- 86:09:0101038** - Номер кадастрового квартала
-  - Граница населенного пункта
-  - Граница муниципального образования

Подпись _____

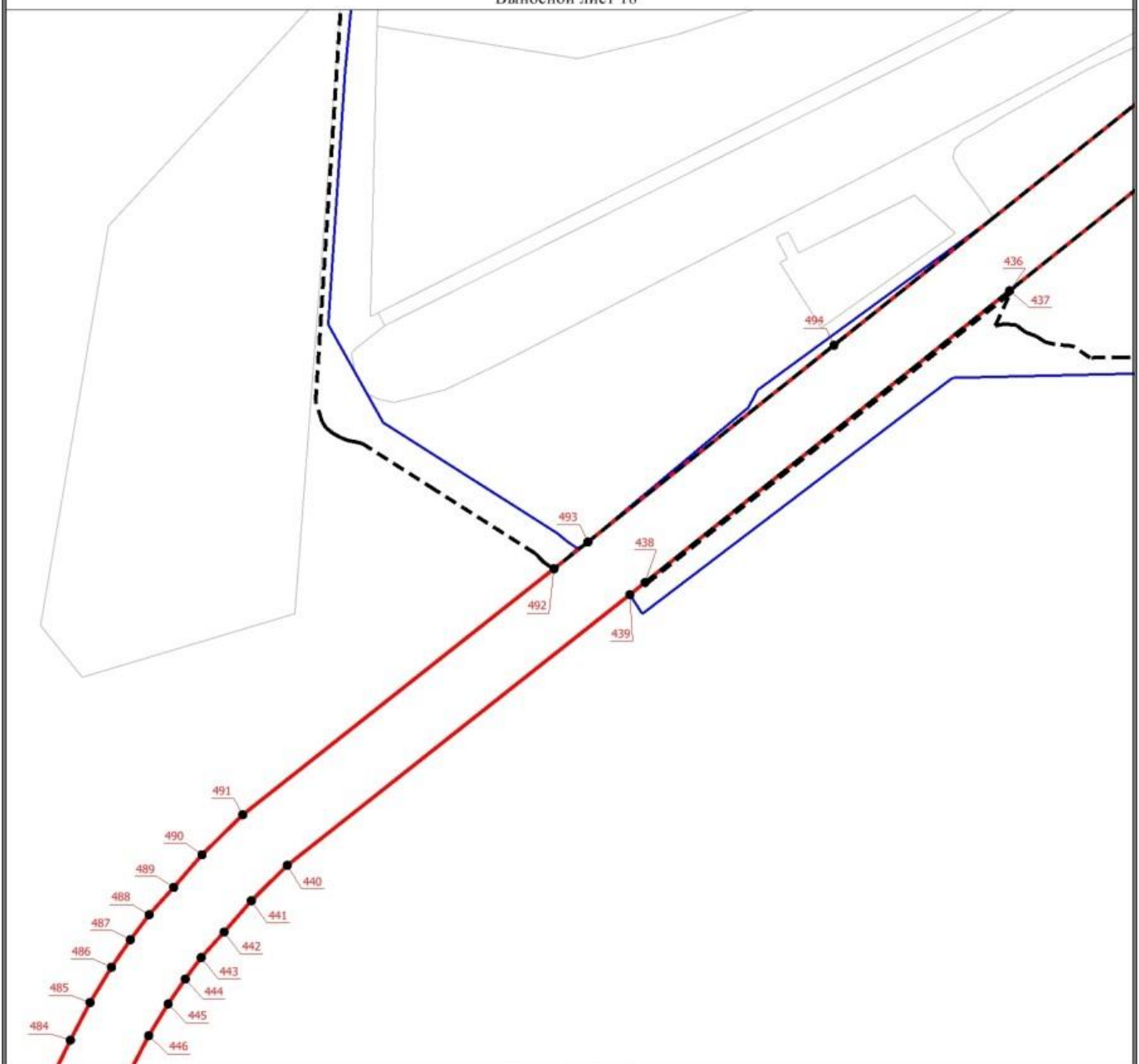
Дата " ____ " _____ г.

Место для оттиска печати (при наличии) лица, составившего описание местоположения границ объекта

Раздел 4








План границ объекта

Выносной лист 18



Масштаб 1:5000

Условные обозначения

-  - Существующая часть границы, имеющиеся в ЕГРН сведения о которой достаточны для определения ее местоположения
-  - Характерная точка границы, сведения о которой позволяют однозначно определить ее положение на местности
- Тер. зона 1 (1)** - Территориальная зона Тер. зона 1 — ИТ
-  - Обозначение новой характерной точки
-  - Граница территориальной зоны
-  - Граница кадастрового квартала
- 86:09:0101038** - Номер кадастрового квартала
-  - Граница населенного пункта
-  - Граница муниципального образования

Подпись _____

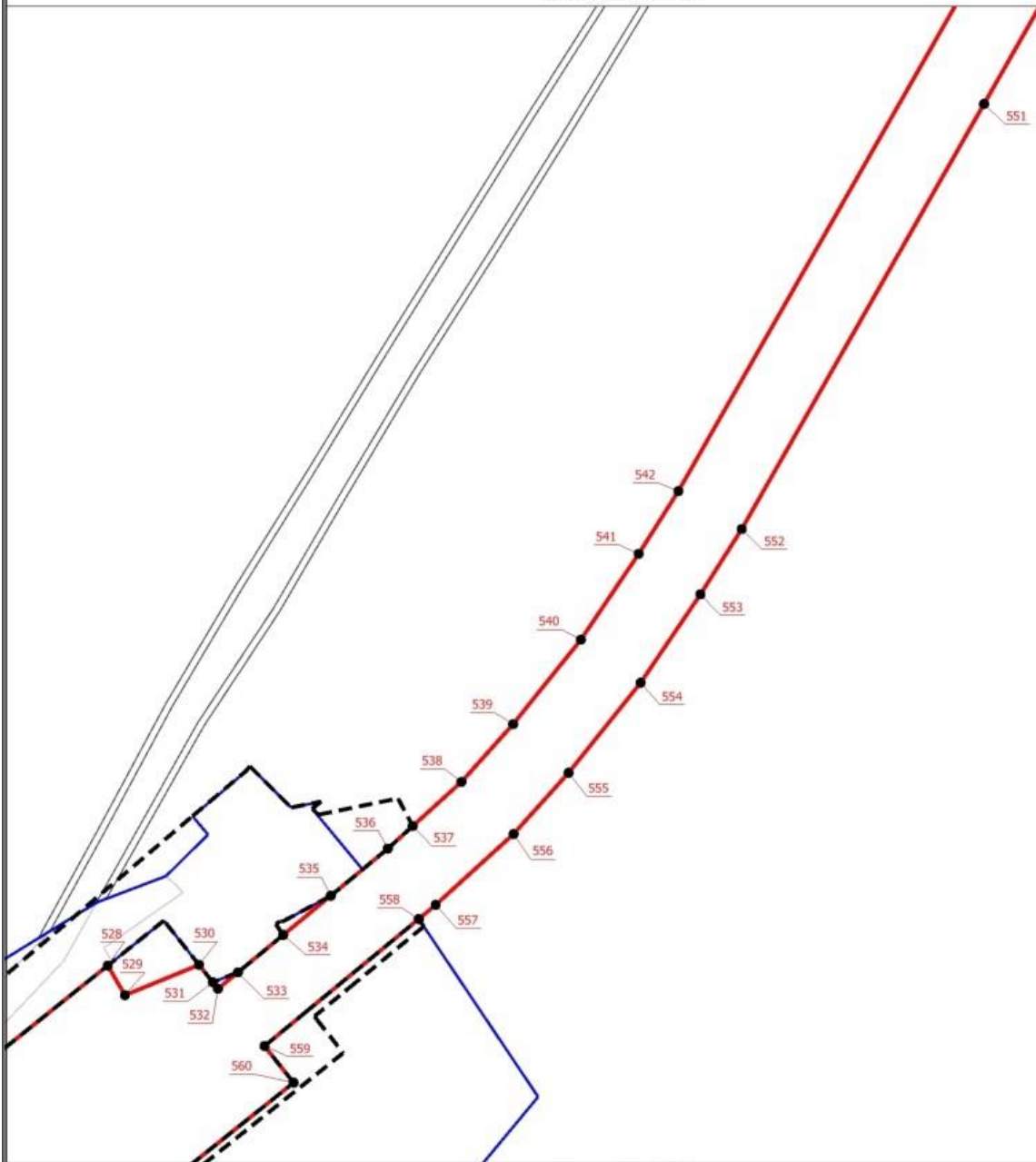
Дата " ____ " _____ г.

Место для оттиска печати (при наличии) лица, составившего описание местоположения границ объекта

Раздел 4








План границ объекта

Выносной лист 19



Масштаб 1:5000

Условные обозначения

-  - Существующая часть границы, имеющаяся в ЕГРН сведения о которой достаточны для определения ее местоположения
-  - Характерная точка границы, сведения о которой позволяют однозначно определить ее положение на местности
- Тер. зона 1 (1)** - Территориальная зона Тер. зона 1 — ИТ
-  - Обозначение новой характерной точки
-  - Граница территориальной зоны
-  - Граница кадастрового квартала
- 86:09:0101038** - Номер кадастрового квартала
-  - Граница населенного пункта
-  - Граница муниципального образования

Подпись _____

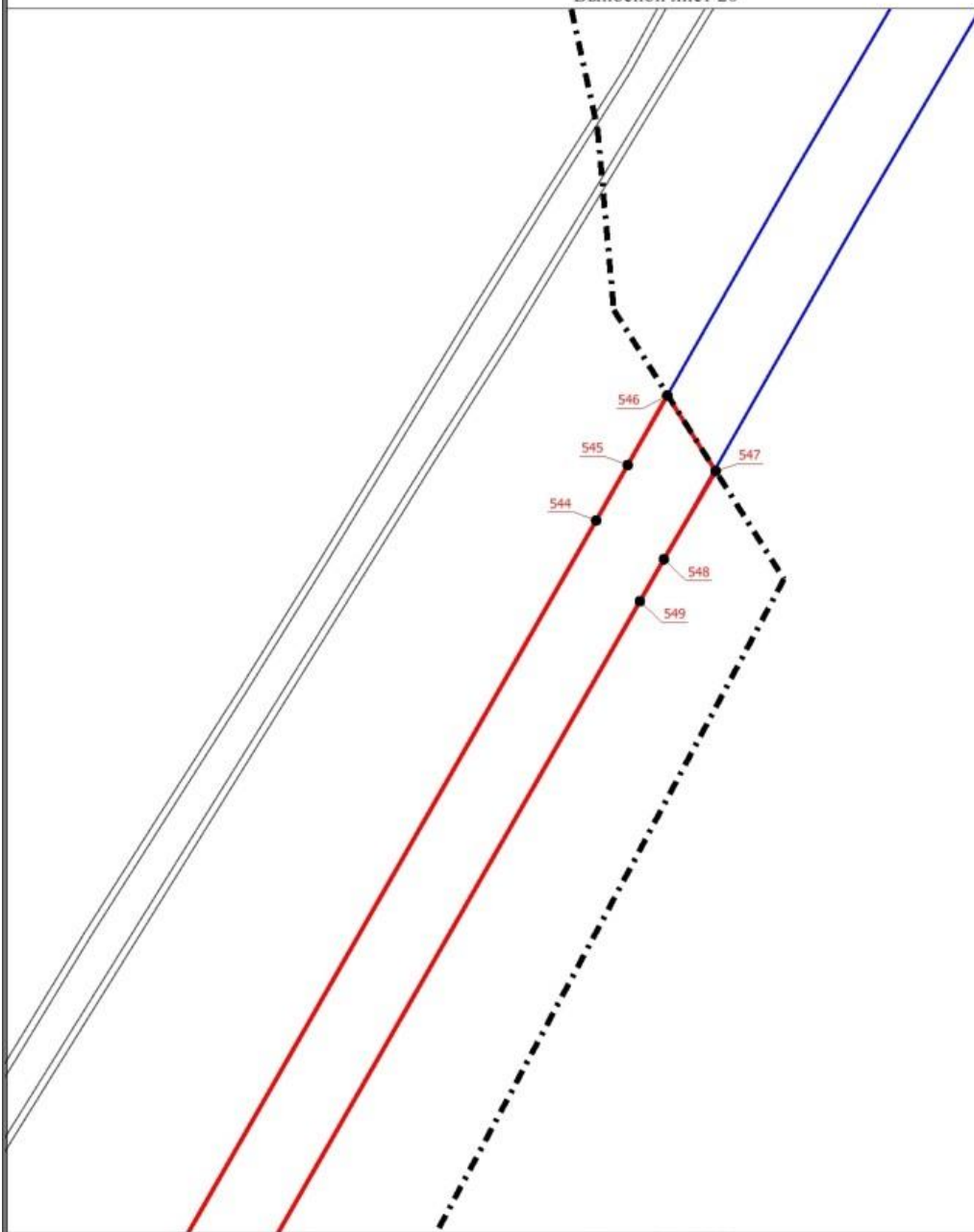
Дата " ____ " _____ г.

Место для оттиска печати (при наличии) лица, составившего описание местоположения границ объекта

Раздел 4








План границ объекта

Выносной лист 20



Масштаб 1:5000

Условные обозначения

-  - Существующая часть границы, имеющиеся в ЕГРН сведения о которой достаточны для определения ее местоположения
-  - Характерная точка границы, сведения о которой позволяют однозначно определить ее положение на местности
- Тер. зона 1 (1)**
1 - Территориальная зона Тер. зона 1 — ИТ
-  - Обозначение новой характерной точки
-  - Граница территориальной зоны
-  - Граница кадастрового квартала
- 86:09:0101038** - Номер кадастрового квартала
-  - Граница населенного пункта
-  - Граница муниципального образования

Подпись _____

Дата " ____ " _____ г.

Место для оттиска печати (при наличии) лица, составившего описание местоположения границ объекта

ОПИСАНИЕ МЕСТОПОЛОЖЕНИЯ ГРАНИЦ

Территориальная зона коммунальных и производственных объектов (КП) Муниципальное образование городское поселение Зеленоборск Советского района ХМАО-Югры

(наименование объекта, местоположение границ которого описано (далее - объект))

Раздел 1

Сведения об объекте

№ п/п	Характеристики объекта	Описание характеристик
1	2	3
1.	Местоположение объекта	Ханты-Мансийский автономный округ - Югра, район Советский, поселок городского типа Зеленоборск
2.	Площадь объекта +/- величина погрешности определения площади (P +/- Дельта P)	822471 +/- 317 м ²
3.	Иные характеристики объекта	Граница территориальной зоны коммунальных и производственных объектов (КП)

Раздел 2

Сведения о местоположении границ объекта

1. Система координат МСК-86 Зона1

2. Сведения о характерных точках границ объекта

Обозначение характерных точек границ	Координаты, м		Метод определения координат характерной точки	Средняя квадратическая погрешность положения характерной точки (Mt), м	Описание обозначения точки на местности (при наличии)
	X	Y			
1	2	3	4	5	6
-	-	-	-	-	

3. Сведения о характерных точках части (частей) границы объекта

Обозначение характерных точек части границы	Координаты, м		Метод определения координат характерной точки	Средняя квадратическая погрешность положения характерной точки (Mt), м	Описание обозначения точки на местности (при наличии)
	X	Y			
1	2	3	4	5	6
Часть 1					
1	1012466.23	1711546.60	Картометрический метод	0.10	Закрепление отсутствует
2	1012471.21	1711552.09	Картометрический метод	0.10	Закрепление отсутствует
3	1012487.84	1711573.15	Картометрический метод	0.10	Закрепление отсутствует
4	1012498.22	1711567.94	Картометрический метод	0.10	Закрепление отсутствует
5	1012495.16	1711561.73	Картометрический метод	0.10	Закрепление отсутствует
6	1012726.35	1711567.05	Картометрический метод	0.10	Закрепление отсутствует
7	1012985.91	1711579.58	Картометрический метод	0.10	Закрепление отсутствует
8	1013066.80	1711639.30	Картометрический метод	0.10	Закрепление отсутствует
9	1013081.20	1711728.53	Картометрический метод	0.10	Закрепление отсутствует
10	1013080.54	1711747.51	Картометрический метод	0.10	Закрепление отсутствует
11	1013079.64	1711773.30	Картометрический метод	0.10	Закрепление отсутствует
12	1013077.21	1711843.38	Картометрический метод	0.10	Закрепление отсутствует
13	1013048.77	1711873.00	Картометрический метод	0.10	Закрепление отсутствует
14	1013048.76	1711873.01	Картометрический метод	0.10	Закрепление отсутствует
15	1013039.27	1711882.90	Картометрический метод	0.10	Закрепление отсутствует
16	1013045.94	1711916.35	Картометрический метод	0.10	Закрепление отсутствует

3. Сведения о характерных точках части (частей) границы объекта					
Обозначение характерных точек части границы	Координаты, м		Метод определения координат характерной точки	Средняя квадратическая погрешность положения характерной точки (M _t), м	Описание обозначения точки на местности (при наличии)
	X	Y			
1	2	3	4	5	6
17	1013041.03	1711938.12	Картометрический метод	0.10	Закрепление отсутствует
18	1013039.50	1711944.89	Картометрический метод	0.10	Закрепление отсутствует
19	1013035.65	1711961.85	Картометрический метод	0.10	Закрепление отсутствует
20	1013040.62	1712000.21	Картометрический метод	0.10	Закрепление отсутствует
21	1013040.79	1712005.29	Картометрический метод	0.10	Закрепление отсутствует
22	1013037.92	1712028.58	Картометрический метод	0.10	Закрепление отсутствует
23	1013034.69	1712030.62	Картометрический метод	0.10	Закрепление отсутствует
24	1013033.18	1712034.48	Картометрический метод	0.10	Закрепление отсутствует
25	1013033.46	1712037.68	Картометрический метод	0.10	Закрепление отсутствует
26	1013034.16	1712045.76	Картометрический метод	0.10	Закрепление отсутствует
27	1013035.99	1712047.86	Картометрический метод	0.10	Закрепление отсутствует
28	1013043.08	1712049.70	Картометрический метод	0.10	Закрепление отсутствует
29	1013044.94	1712067.81	Картометрический метод	0.10	Закрепление отсутствует
30	1013046.17	1712079.70	Картометрический метод	0.10	Закрепление отсутствует
31	1013046.76	1712088.33	Картометрический метод	0.10	Закрепление отсутствует
32	1013049.72	1712132.77	Картометрический метод	0.10	Закрепление отсутствует
33	1013051.10	1712153.32	Картометрический метод	0.10	Закрепление отсутствует
34	1013054.37	1712202.31	Картометрический метод	0.10	Закрепление отсутствует
35	1013062.21	1712278.70	Картометрический метод	0.10	Закрепление отсутствует
36	1013065.78	1712318.01	Картометрический метод	0.10	Закрепление отсутствует
37	1013067.01	1712331.86	Картометрический метод	0.10	Закрепление отсутствует
38	1013069.00	1712357.92	Картометрический метод	0.10	Закрепление отсутствует
39	1013070.58	1712378.50	Картометрический метод	0.10	Закрепление отсутствует
40	1013070.93	1712383.06	Картометрический метод	0.10	Закрепление отсутствует
41	1013071.53	1712391.04	Картометрический метод	0.10	Закрепление отсутствует
42	1013073.77	1712420.21	Картометрический метод	0.10	Закрепление отсутствует

3. Сведения о характерных точках части (частей) границы объекта					
Обозначение характерных точек части границы	Координаты, м		Метод определения координат характерной точки	Средняя квадратическая погрешность положения характерной точки (M _t), м	Описание обозначения точки на местности (при наличии)
	X	Y			
1	2	3	4	5	6
43	1013082.55	1712547.81	Картометрический метод	0.10	Закрепление отсутствует
44	1013082.94	1712553.50	Картометрический метод	0.10	Закрепление отсутствует
45	1013076.78	1712559.44	Картометрический метод	0.10	Закрепление отсутствует
46	1013058.51	1712578.70	Картометрический метод	0.10	Закрепление отсутствует
47	1013056.53	1712579.02	Картометрический метод	0.10	Закрепление отсутствует
48	1013019.60	1712585.16	Картометрический метод	0.10	Закрепление отсутствует
49	1013011.47	1712584.74	Картометрический метод	0.10	Закрепление отсутствует
50	1013007.77	1712583.92	Картометрический метод	0.10	Закрепление отсутствует
51	1012996.91	1712583.50	Картометрический метод	0.10	Закрепление отсутствует
52	1012993.67	1712582.69	Картометрический метод	0.10	Закрепление отсутствует
53	1012993.63	1712582.68	Картометрический метод	0.10	Закрепление отсутствует
54	1012472.28	1711930.78	Картометрический метод	0.10	Закрепление отсутствует
55	1012486.16	1711920.74	Картометрический метод	0.10	Закрепление отсутствует
56	1012538.04	1711887.64	Картометрический метод	0.10	Закрепление отсутствует
57	1012562.75	1711868.49	Картометрический метод	0.10	Закрепление отсутствует
58	1012456.27	1711662.02	Картометрический метод	0.10	Закрепление отсутствует
59	1012436.82	1711621.20	Картометрический метод	0.10	Закрепление отсутствует
60	1012426.69	1711580.72	Картометрический метод	0.10	Закрепление отсутствует
61	1012429.13	1711568.68	Картометрический метод	0.10	Закрепление отсутствует
62	1012433.39	1711559.62	Картометрический метод	0.10	Закрепление отсутствует
63	1012441.04	1711555.31	Картометрический метод	0.10	Закрепление отсутствует
64	1012451.42	1711549.45	Картометрический метод	0.10	Закрепление отсутствует
1	1012466.23	1711546.60	Картометрический метод	0.10	Закрепление отсутствует
Часть 2					
65	1013594.96	1711359.46	Картометрический метод	0.10	Закрепление отсутствует
66	1013594.62	1711362.84	Картометрический метод	0.10	Закрепление отсутствует

3. Сведения о характерных точках части (частей) границы объекта					
Обозначение характерных точек части границы	Координаты, м		Метод определения координат характерной точки	Средняя квадратическая погрешность положения характерной точки (M _t), м	Описание обозначения точки на местности (при наличии)
	X	Y			
1	2	3	4	5	6
67	1013594.97	1711369.88	Картометрический метод	0.10	Закрепление отсутствует
68	1013596.82	1711375.60	Картометрический метод	0.10	Закрепление отсутствует
69	1013599.52	1711379.67	Картометрический метод	0.10	Закрепление отсутствует
70	1013690.40	1711419.52	Картометрический метод	0.10	Закрепление отсутствует
71	1013718.33	1711430.03	Картометрический метод	0.10	Закрепление отсутствует
72	1013770.66	1711448.22	Картометрический метод	0.10	Закрепление отсутствует
73	1013773.59	1711450.01	Картометрический метод	0.10	Закрепление отсутствует
74	1013788.28	1711462.07	Картометрический метод	0.10	Закрепление отсутствует
75	1013809.07	1711479.18	Картометрический метод	0.10	Закрепление отсутствует
76	1013820.12	1711490.36	Картометрический метод	0.10	Закрепление отсутствует
77	1013822.40	1711493.26	Картометрический метод	0.10	Закрепление отсутствует
78	1013856.62	1711490.22	Картометрический метод	0.10	Закрепление отсутствует
79	1013909.62	1711485.52	Картометрический метод	0.10	Закрепление отсутствует
80	1014029.36	1711492.88	Картометрический метод	0.10	Закрепление отсутствует
81	1014066.36	1711638.32	Картометрический метод	0.10	Закрепление отсутствует
82	1014027.34	1711679.85	Картометрический метод	0.10	Закрепление отсутствует
83	1013977.12	1711733.31	Картометрический метод	0.10	Закрепление отсутствует
84	1013860.59	1711762.93	Картометрический метод	0.10	Закрепление отсутствует
85	1013837.40	1711685.75	Картометрический метод	0.10	Закрепление отсутствует
86	1013820.63	1711645.56	Картометрический метод	0.10	Закрепление отсутствует
87	1013813.12	1711608.38	Картометрический метод	0.10	Закрепление отсутствует
88	1013796.82	1711601.03	Картометрический метод	0.10	Закрепление отсутствует
89	1013798.33	1711591.13	Картометрический метод	0.10	Закрепление отсутствует
90	1013811.78	1711588.88	Картометрический метод	0.10	Закрепление отсутствует
91	1013805.16	1711496.58	Картометрический метод	0.10	Закрепление отсутствует
92	1013821.65	1711505.37	Картометрический метод	0.10	Закрепление отсутствует

3. Сведения о характерных точках части (частей) границы объекта					
Обозначение характерных точек части границы	Координаты, м		Метод определения координат характерной точки	Средняя квадратическая погрешность положения характерной точки (M _t), м	Описание обозначения точки на местности (при наличии)
	X	Y			
1	2	3	4	5	6
93	1013815.83	1711498.49	Картометрический метод	0.10	Закрепление отсутствует
94	1013802.00	1711484.41	Картометрический метод	0.10	Закрепление отсутствует
95	1013783.27	1711468.31	Картометрический метод	0.10	Закрепление отсутствует
96	1013768.70	1711456.81	Картометрический метод	0.10	Закрепление отсутствует
97	1013766.33	1711455.44	Картометрический метод	0.10	Закрепление отсутствует
98	1013715.60	1711437.55	Картометрический метод	0.10	Закрепление отсутствует
99	1013687.46	1711426.97	Картометрический метод	0.10	Закрепление отсутствует
100	1013669.67	1711419.93	Картометрический метод	0.10	Закрепление отсутствует
101	1013669.59	1711419.90	Картометрический метод	0.10	Закрепление отсутствует
102	1013604.13	1711393.99	Картометрический метод	0.10	Закрепление отсутствует
103	1013596.96	1711391.15	Картометрический метод	0.10	Закрепление отсутствует
104	1013593.05	1711391.05	Картометрический метод	0.10	Закрепление отсутствует
105	1013588.63	1711391.83	Картометрический метод	0.10	Закрепление отсутствует
106	1013585.16	1711393.15	Картометрический метод	0.10	Закрепление отсутствует
107	1013581.87	1711395.61	Картометрический метод	0.10	Закрепление отсутствует
108	1013574.26	1711406.14	Картометрический метод	0.10	Закрепление отсутствует
109	1013575.04	1711404.37	Картометрический метод	0.10	Закрепление отсутствует
110	1013594.85	1711359.45	Картометрический метод	0.10	Закрепление отсутствует
65	1013594.96	1711359.46	Картометрический метод	0.10	Закрепление отсутствует
Часть 3					
111	1012412.45	1711604.50	Картометрический метод	0.10	Закрепление отсутствует
112	1012471.11	1711718.92	Картометрический метод	0.10	Закрепление отсутствует
113	1012407.81	1711771.19	Картометрический метод	0.10	Закрепление отсутствует
114	1012346.82	1711688.72	Картометрический метод	0.10	Закрепление отсутствует
111	1012412.45	1711604.50	Картометрический метод	0.10	Закрепление отсутствует
Часть 4					

3. Сведения о характерных точках части (частей) границы объекта					
Обозначение характерных точек части границы	Координаты, м		Метод определения координат характерной точки	Средняя квадратическая погрешность положения характерной точки (M _t), м	Описание обозначения точки на местности (при наличии)
	X	Y			
1	2	3	4	5	6
115	1013803.19	1711845.58	Картометрический метод	0.10	Закрепление отсутствует
116	1013860.19	1711860.79	Картометрический метод	0.10	Закрепление отсутствует
117	1013867.32	1711862.71	Картометрический метод	0.10	Закрепление отсутствует
118	1013883.04	1711866.88	Картометрический метод	0.10	Закрепление отсутствует
119	1013883.99	1711867.13	Картометрический метод	0.10	Закрепление отсутствует
120	1013883.64	1711868.40	Картометрический метод	0.10	Закрепление отсутствует
121	1013871.05	1711913.47	Картометрический метод	0.10	Закрепление отсутствует
122	1013858.67	1711971.14	Картометрический метод	0.10	Закрепление отсутствует
123	1013767.76	1711947.86	Картометрический метод	0.10	Закрепление отсутствует
124	1013783.27	1711885.68	Картометрический метод	0.10	Закрепление отсутствует
125	1013787.78	1711867.50	Картометрический метод	0.10	Закрепление отсутствует
126	1013793.36	1711845.18	Картометрический метод	0.10	Закрепление отсутствует
127	1013783.89	1711843.69	Картометрический метод	0.10	Закрепление отсутствует
128	1013784.67	1711838.75	Картометрический метод	0.10	Закрепление отсутствует
129	1013792.28	1711839.96	Картометрический метод	0.10	Закрепление отсутствует
130	1013791.84	1711842.78	Картометрический метод	0.10	Закрепление отсутствует
131	1013793.88	1711843.10	Картометрический метод	0.10	Закрепление отсутствует
115	1013803.19	1711845.58	Картометрический метод	0.10	Закрепление отсутствует
Часть 5					
132	1012962.38	1712776.49	Картометрический метод	0.10	Закрепление отсутствует
133	1012818.59	1712709.50	Картометрический метод	0.10	Закрепление отсутствует
134	1012792.47	1712605.74	Картометрический метод	0.10	Закрепление отсутствует
135	1012865.86	1712547.01	Картометрический метод	0.10	Закрепление отсутствует
136	1013015.80	1712734.42	Картометрический метод	0.10	Закрепление отсутствует
132	1012962.38	1712776.49	Картометрический метод	0.10	Закрепление отсутствует
Часть 6					

3. Сведения о характерных точках части (частей) границы объекта					
Обозначение характерных точек части границы	Координаты, м		Метод определения координат характерной точки	Средняя квадратическая погрешность положения характерной точки (M _t), м	Описание обозначения точки на местности (при наличии)
	X	Y			
1	2	3	4	5	6
137	1013303.81	1712669.41	Картометрический метод	0.10	Закрепление отсутствует
138	1013295.33	1712679.25	Картометрический метод	0.10	Закрепление отсутствует
139	1013290.07	1712686.22	Картометрический метод	0.10	Закрепление отсутствует
140	1013294.08	1712694.42	Картометрический метод	0.10	Закрепление отсутствует
141	1013301.45	1712691.62	Картометрический метод	0.10	Закрепление отсутствует
142	1013309.70	1712703.14	Картометрический метод	0.10	Закрепление отсутствует
143	1013331.05	1712730.89	Картометрический метод	0.10	Закрепление отсутствует
144	1013296.46	1712755.60	Картометрический метод	0.10	Закрепление отсутствует
145	1013285.58	1712763.39	Картометрический метод	0.10	Закрепление отсутствует
146	1013284.77	1712763.97	Картометрический метод	0.10	Закрепление отсутствует
147	1013251.80	1712787.57	Картометрический метод	0.10	Закрепление отсутствует
148	1013233.76	1712773.08	Картометрический метод	0.10	Закрепление отсутствует
149	1013230.19	1712770.08	Картометрический метод	0.10	Закрепление отсутствует
150	1013226.73	1712767.18	Картометрический метод	0.10	Закрепление отсутствует
151	1013220.39	1712761.86	Картометрический метод	0.10	Закрепление отсутствует
152	1013192.14	1712737.37	Картометрический метод	0.10	Закрепление отсутствует
153	1013166.27	1712712.67	Картометрический метод	0.10	Закрепление отсутствует
154	1013147.78	1712682.21	Картометрический метод	0.10	Закрепление отсутствует
155	1013129.97	1712651.67	Картометрический метод	0.10	Закрепление отсутствует
156	1013126.57	1712644.77	Картометрический метод	0.10	Закрепление отсутствует
157	1013120.76	1712630.51	Картометрический метод	0.10	Закрепление отсутствует
158	1013115.19	1712611.39	Картометрический метод	0.10	Закрепление отсутствует
159	1013108.83	1712582.61	Картометрический метод	0.10	Закрепление отсутствует
160	1013112.24	1712584.19	Картометрический метод	0.10	Закрепление отсутствует
161	1013128.95	1712593.36	Картометрический метод	0.10	Закрепление отсутствует
162	1013205.62	1712642.18	Картометрический метод	0.10	Закрепление отсутствует

3. Сведения о характерных точках части (частей) границы объекта					
Обозначение характерных точек части границы	Координаты, м		Метод определения координат характерной точки	Средняя квадратическая погрешность положения характерной точки (M _t), м	Описание обозначения точки на местности (при наличии)
	X	Y			
1	2	3	4	5	6
163	1013244.31	1712655.71	Картометрический метод	0.10	Закрепление отсутствует
164	1013252.80	1712642.27	Картометрический метод	0.10	Закрепление отсутствует
165	1013276.08	1712652.45	Картометрический метод	0.10	Закрепление отсутствует
166	1013284.66	1712647.24	Картометрический метод	0.10	Закрепление отсутствует
167	1013298.31	1712663.18	Картометрический метод	0.10	Закрепление отсутствует
137	1013303.81	1712669.41	Картометрический метод	0.10	Закрепление отсутствует
Часть 7					
168	1013191.19	1712957.36	Картометрический метод	0.10	Закрепление отсутствует
169	1013185.67	1712961.77	Картометрический метод	0.10	Закрепление отсутствует
170	1013328.79	1713140.04	Картометрический метод	0.10	Закрепление отсутствует
171	1013312.51	1713152.41	Картометрический метод	0.10	Закрепление отсутствует
172	1013291.46	1713169.94	Картометрический метод	0.10	Закрепление отсутствует
173	1013289.85	1713171.16	Картометрический метод	0.10	Закрепление отсутствует
174	1013271.65	1713184.99	Картометрический метод	0.10	Закрепление отсутствует
175	1013252.36	1713197.71	Картометрический метод	0.10	Закрепление отсутствует
176	1013232.14	1713212.63	Картометрический метод	0.10	Закрепление отсутствует
177	1013210.58	1713228.59	Картометрический метод	0.10	Закрепление отсутствует
178	1013203.59	1713233.85	Картометрический метод	0.10	Закрепление отсутствует
179	1013138.68	1713148.02	Картометрический метод	0.10	Закрепление отсутствует
180	1013131.33	1713153.42	Картометрический метод	0.10	Закрепление отсутствует
181	1013084.31	1713091.60	Картометрический метод	0.10	Закрепление отсутствует
182	1013012.80	1712998.64	Картометрический метод	0.10	Закрепление отсутствует
183	1012971.40	1713029.48	Картометрический метод	0.10	Закрепление отсутствует
184	1012923.98	1712974.74	Картометрический метод	0.10	Закрепление отсутствует
185	1012919.89	1712923.71	Картометрический метод	0.10	Закрепление отсутствует
186	1012919.17	1712916.15	Картометрический метод	0.10	Закрепление отсутствует

3. Сведения о характерных точках части (частей) границы объекта					
Обозначение характерных точек части границы	Координаты, м		Метод определения координат характерной точки	Средняя квадратическая погрешность положения характерной точки (M _t), м	Описание обозначения точки на местности (при наличии)
	X	Y			
1	2	3	4	5	6
187	1013055.23	1712901.36	Картометрический метод	0.10	Закрепление отсутствует
188	1013086.96	1712941.36	Картометрический метод	0.10	Закрепление отсутствует
189	1013090.77	1712946.43	Картометрический метод	0.10	Закрепление отсутствует
190	1013153.71	1712910.72	Картометрический метод	0.10	Закрепление отсутствует
168	1013191.19	1712957.36	Картометрический метод	0.10	Закрепление отсутствует
Часть 8					
191	1013823.38	1713029.39	Картометрический метод	0.10	Закрепление отсутствует
192	1013814.42	1713017.81	Картометрический метод	0.10	Закрепление отсутствует
193	1013827.21	1713008.25	Картометрический метод	0.10	Закрепление отсутствует
194	1013836.12	1713019.74	Картометрический метод	0.10	Закрепление отсутствует
191	1013823.38	1713029.39	Картометрический метод	0.10	Закрепление отсутствует
Часть 9					
195	1013513.83	1713550.05	Картометрический метод	0.10	Закрепление отсутствует
196	1013554.11	1713592.73	Картометрический метод	0.10	Закрепление отсутствует
197	1013545.26	1713600.43	Картометрический метод	0.10	Закрепление отсутствует
198	1013507.28	1713632.44	Картометрический метод	0.10	Закрепление отсутствует
199	1013498.95	1713623.12	Картометрический метод	0.10	Закрепление отсутствует
200	1013480.37	1713603.08	Картометрический метод	0.10	Закрепление отсутствует
201	1013467.06	1713588.45	Картометрический метод	0.10	Закрепление отсутствует
202	1013459.05	1713581.40	Картометрический метод	0.10	Закрепление отсутствует
203	1013487.71	1713564.44	Картометрический метод	0.10	Закрепление отсутствует
204	1013507.07	1713557.35	Картометрический метод	0.10	Закрепление отсутствует
205	1013508.59	1713551.84	Картометрический метод	0.10	Закрепление отсутствует
206	1013511.06	1713547.52	Картометрический метод	0.10	Закрепление отсутствует
195	1013513.83	1713550.05	Картометрический метод	0.10	Закрепление отсутствует
Часть 10					

3. Сведения о характерных точках части (частей) границы объекта					
Обозначение характерных точек части границы	Координаты, м		Метод определения координат характерной точки	Средняя квадратическая погрешность положения характерной точки (M _t), м	Описание обозначения точки на местности (при наличии)
	X	Y			
1	2	3	4	5	6
207	1013184.98	1711758.37	Картометрический метод	0.10	Закрепление отсутствует
208	1013192.19	1711770.08	Картометрический метод	0.10	Закрепление отсутствует
209	1013187.02	1711804.49	Картометрический метод	0.10	Закрепление отсутствует
210	1013175.87	1711839.40	Картометрический метод	0.10	Закрепление отсутствует
211	1013179.22	1711854.14	Картометрический метод	0.10	Закрепление отсутствует
212	1013181.52	1711860.46	Картометрический метод	0.10	Закрепление отсутствует
213	1013185.96	1711870.16	Картометрический метод	0.10	Закрепление отсутствует
214	1013189.34	1711882.94	Картометрический метод	0.10	Закрепление отсутствует
215	1013192.08	1711898.64	Картометрический метод	0.10	Закрепление отсутствует
216	1013203.84	1711940.32	Картометрический метод	0.10	Закрепление отсутствует
217	1013210.67	1711939.91	Картометрический метод	0.10	Закрепление отсутствует
218	1013215.73	1711990.36	Картометрический метод	0.10	Закрепление отсутствует
219	1013203.82	1712059.08	Картометрический метод	0.10	Закрепление отсутствует
220	1013204.93	1712062.04	Картометрический метод	0.10	Закрепление отсутствует
221	1013212.38	1712080.89	Картометрический метод	0.10	Закрепление отсутствует
222	1013220.53	1712105.75	Картометрический метод	0.10	Закрепление отсутствует
223	1013230.89	1712133.17	Картометрический метод	0.10	Закрепление отсутствует
224	1013235.69	1712147.24	Картометрический метод	0.10	Закрепление отсутствует
225	1013238.61	1712156.03	Картометрический метод	0.10	Закрепление отсутствует
226	1013258.02	1712208.14	Картометрический метод	0.10	Закрепление отсутствует
227	1013283.54	1712297.58	Картометрический метод	0.10	Закрепление отсутствует
228	1013282.90	1712348.12	Картометрический метод	0.10	Закрепление отсутствует
229	1013248.80	1712351.92	Картометрический метод	0.10	Закрепление отсутствует
230	1013246.44	1712352.18	Картометрический метод	0.10	Закрепление отсутствует
231	1013249.46	1712369.17	Картометрический метод	0.10	Закрепление отсутствует
232	1013223.70	1712374.27	Картометрический метод	0.10	Закрепление отсутствует

3. Сведения о характерных точках части (частей) границы объекта					
Обозначение характерных точек части границы	Координаты, м		Метод определения координат характерной точки	Средняя квадратическая погрешность положения характерной точки (M _t), м	Описание обозначения точки на местности (при наличии)
	X	Y			
1	2	3	4	5	6
233	1013224.66	1712381.77	Картометрический метод	0.10	Закрепление отсутствует
234	1013214.70	1712383.61	Картометрический метод	0.10	Закрепление отсутствует
235	1013203.74	1712385.63	Картометрический метод	0.10	Закрепление отсутствует
236	1013200.00	1712386.32	Картометрический метод	0.10	Закрепление отсутствует
237	1013197.82	1712379.26	Картометрический метод	0.10	Закрепление отсутствует
238	1013188.92	1712380.94	Картометрический метод	0.10	Закрепление отсутствует
239	1013189.39	1712385.45	Картометрический метод	0.10	Закрепление отсутствует
240	1013192.01	1712401.45	Картометрический метод	0.10	Закрепление отсутствует
241	1013194.60	1712419.17	Картометрический метод	0.10	Закрепление отсутствует
242	1013196.68	1712432.51	Картометрический метод	0.10	Закрепление отсутствует
243	1013191.72	1712436.80	Картометрический метод	0.10	Закрепление отсутствует
244	1013178.56	1712449.22	Картометрический метод	0.10	Закрепление отсутствует
245	1013175.57	1712450.00	Картометрический метод	0.10	Закрепление отсутствует
246	1013164.18	1712448.89	Картометрический метод	0.10	Закрепление отсутствует
247	1013177.25	1712468.94	Картометрический метод	0.10	Закрепление отсутствует
248	1013175.10	1712471.26	Картометрический метод	0.10	Закрепление отсутствует
249	1013212.80	1712481.93	Картометрический метод	0.10	Закрепление отсутствует
250	1013223.46	1712483.10	Картометрический метод	0.10	Закрепление отсутствует
251	1013233.07	1712484.54	Картометрический метод	0.10	Закрепление отсутствует
252	1013240.01	1712486.99	Картометрический метод	0.10	Закрепление отсутствует
253	1013244.86	1712490.92	Картометрический метод	0.10	Закрепление отсутствует
254	1013248.97	1712496.07	Картометрический метод	0.10	Закрепление отсутствует
255	1013250.93	1712501.20	Картометрический метод	0.10	Закрепление отсутствует
256	1013252.62	1712507.75	Картометрический метод	0.10	Закрепление отсутствует
257	1013255.09	1712526.14	Картометрический метод	0.10	Закрепление отсутствует
258	1013256.21	1712537.39	Картометрический метод	0.10	Закрепление отсутствует

3. Сведения о характерных точках части (частей) границы объекта					
Обозначение характерных точек части границы	Координаты, м		Метод определения координат характерной точки	Средняя квадратическая погрешность положения характерной точки (M _t), м	Описание обозначения точки на местности (при наличии)
	X	Y			
1	2	3	4	5	6
259	1013256.90	1712546.08	Картометрический метод	0.10	Закрепление отсутствует
260	1013255.60	1712551.43	Картометрический метод	0.10	Закрепление отсутствует
261	1013253.30	1712553.50	Картометрический метод	0.10	Закрепление отсутствует
262	1013249.27	1712555.91	Картометрический метод	0.10	Закрепление отсутствует
263	1013244.47	1712558.49	Картометрический метод	0.10	Закрепление отсутствует
264	1013237.39	1712560.37	Картометрический метод	0.10	Закрепление отсутствует
265	1013229.89	1712561.53	Картометрический метод	0.10	Закрепление отсутствует
266	1013213.36	1712563.51	Картометрический метод	0.10	Закрепление отсутствует
267	1013205.80	1712566.20	Картометрический метод	0.10	Закрепление отсутствует
268	1013200.97	1712600.33	Картометрический метод	0.10	Закрепление отсутствует
269	1013198.30	1712605.74	Картометрический метод	0.10	Закрепление отсутствует
270	1013195.01	1712610.93	Картометрический метод	0.10	Закрепление отсутствует
271	1013192.51	1712614.33	Картометрический метод	0.10	Закрепление отсутствует
272	1013189.00	1712616.07	Картометрический метод	0.10	Закрепление отсутствует
273	1013181.25	1712615.96	Картометрический метод	0.10	Закрепление отсутствует
274	1013169.18	1712610.93	Картометрический метод	0.10	Закрепление отсутствует
275	1013160.47	1712606.33	Картометрический метод	0.10	Закрепление отсутствует
276	1013150.53	1712600.23	Картометрический метод	0.10	Закрепление отсутствует
277	1013141.42	1712593.99	Картометрический метод	0.10	Закрепление отсутствует
278	1013122.74	1712579.64	Картометрический метод	0.10	Закрепление отсутствует
279	1013105.10	1712569.94	Картометрический метод	0.10	Закрепление отсутствует
280	1013099.99	1712554.73	Картометрический метод	0.10	Закрепление отсутствует
281	1013095.71	1712523.37	Картометрический метод	0.10	Закрепление отсутствует
282	1013090.58	1712465.06	Картометрический метод	0.10	Закрепление отсутствует
283	1013087.85	1712425.93	Картометрический метод	0.10	Закрепление отсутствует
284	1013086.51	1712409.19	Картометрический метод	0.10	Закрепление отсутствует

3. Сведения о характерных точках части (частей) границы объекта					
Обозначение характерных точек части границы	Координаты, м		Метод определения координат характерной точки	Средняя квадратическая погрешность положения характерной точки (M _t), м	Описание обозначения точки на местности (при наличии)
	X	Y			
1	2	3	4	5	6
285	1013086.30	1712406.63	Картометрический метод	0.10	Закрепление отсутствует
286	1013084.58	1712385.24	Картометрический метод	0.10	Закрепление отсутствует
287	1013084.39	1712382.73	Картометрический метод	0.10	Закрепление отсутствует
288	1013084.22	1712380.91	Картометрический метод	0.10	Закрепление отсутствует
289	1013082.56	1712360.31	Картометрический метод	0.10	Закрепление отсутствует
290	1013080.71	1712337.18	Картометрический метод	0.10	Закрепление отсутствует
291	1013076.89	1712289.83	Картометрический метод	0.10	Закрепление отсутствует
292	1013075.01	1712266.32	Картометрический метод	0.10	Закрепление отсутствует
293	1013078.48	1712265.13	Картометрический метод	0.10	Закрепление отсутствует
294	1013073.23	1712206.48	Картометрический метод	0.10	Закрепление отсутствует
295	1013066.75	1712126.00	Картометрический метод	0.10	Закрепление отсутствует
296	1013061.90	1712063.27	Картометрический метод	0.10	Закрепление отсутствует
297	1013073.86	1712048.64	Картометрический метод	0.10	Закрепление отсутствует
298	1013082.44	1712038.11	Картометрический метод	0.10	Закрепление отсутствует
299	1013078.24	1712035.34	Картометрический метод	0.10	Закрепление отсутствует
300	1013074.98	1712031.35	Картометрический метод	0.10	Закрепление отсутствует
301	1013070.98	1712026.47	Картометрический метод	0.10	Закрепление отсутствует
302	1013072.14	1712025.57	Картометрический метод	0.10	Закрепление отсутствует
303	1013070.16	1712007.00	Картометрический метод	0.10	Закрепление отсутствует
304	1013072.43	1711987.28	Картометрический метод	0.10	Закрепление отсутствует
305	1013078.27	1711957.11	Картометрический метод	0.10	Закрепление отсутствует
306	1013086.85	1711934.28	Картометрический метод	0.10	Закрепление отсутствует
307	1013091.00	1711920.79	Картометрический метод	0.10	Закрепление отсутствует
308	1013130.06	1711818.72	Картометрический метод	0.10	Закрепление отсутствует
309	1013140.09	1711794.27	Картометрический метод	0.10	Закрепление отсутствует
310	1013140.42	1711793.46	Картометрический метод	0.10	Закрепление отсутствует

3. Сведения о характерных точках части (частей) границы объекта					
Обозначение характерных точек части границы	Координаты, м		Метод определения координат характерной точки	Средняя квадратическая погрешность положения характерной точки (M _t), м	Описание обозначения точки на местности (при наличии)
	X	Y			
1	2	3	4	5	6
311	1013150.64	1711789.68	Картометрический метод	0.10	Закрепление отсутствует
312	1013152.58	1711782.89	Картометрический метод	0.10	Закрепление отсутствует
313	1013167.91	1711772.44	Картометрический метод	0.10	Закрепление отсутствует
314	1013169.06	1711768.88	Картометрический метод	0.10	Закрепление отсутствует
315	1013178.06	1711761.96	Картометрический метод	0.10	Закрепление отсутствует
316	1013178.65	1711761.65	Картометрический метод	0.10	Закрепление отсутствует
317	1013178.66	1711761.65	Картометрический метод	0.10	Закрепление отсутствует
207	1013184.98	1711758.37	Картометрический метод	0.10	Закрепление отсутствует
Часть 11					
318	1013286.07	1712784.97	Картометрический метод	0.10	Закрепление отсутствует
319	1013297.22	1712799.79	Картометрический метод	0.10	Закрепление отсутствует
320	1013313.76	1712787.40	Картометрический метод	0.10	Закрепление отсутствует
321	1013319.33	1712794.64	Картометрический метод	0.10	Закрепление отсутствует
322	1013329.01	1712807.22	Картометрический метод	0.10	Закрепление отсутствует
323	1013320.17	1712813.03	Картометрический метод	0.10	Закрепление отсутствует
324	1013314.25	1712817.60	Картометрический метод	0.10	Закрепление отсутствует
325	1013301.45	1712827.50	Картометрический метод	0.10	Закрепление отсутствует
326	1013292.65	1712834.31	Картометрический метод	0.10	Закрепление отсутствует
327	1013275.55	1712817.65	Картометрический метод	0.10	Закрепление отсутствует
328	1013283.89	1712811.36	Картометрический метод	0.10	Закрепление отсутствует
329	1013270.62	1712801.87	Картометрический метод	0.10	Закрепление отсутствует
330	1013267.62	1712799.63	Картометрический метод	0.10	Закрепление отсутствует
331	1013273.16	1712795.29	Картометрический метод	0.10	Закрепление отсутствует
332	1013280.23	1712789.63	Картометрический метод	0.10	Закрепление отсутствует
318	1013286.07	1712784.97	Картометрический метод	0.10	Закрепление отсутствует
Часть 12					

3. Сведения о характерных точках части (частей) границы объекта					
Обозначение характерных точек части границы	Координаты, м		Метод определения координат характерной точки	Средняя квадратическая погрешность положения характерной точки (M _t), м	Описание обозначения точки на местности (при наличии)
	X	Y			
1	2	3	4	5	6
333	1012769.04	1711539.92	Картометрический метод	0.10	Закрепление отсутствует
334	1012258.52	1711501.65	Картометрический метод	0.10	Закрепление отсутствует
335	1012207.89	1711332.38	Картометрический метод	0.10	Закрепление отсутствует
336	1012249.05	1711299.17	Картометрический метод	0.10	Закрепление отсутствует
337	1012567.29	1711353.26	Картометрический метод	0.10	Закрепление отсутствует
333	1012769.04	1711539.92	Картометрический метод	0.10	Закрепление отсутствует
Часть 13					
338	1012402.51	1713141.24	Картометрический метод	0.10	Закрепление отсутствует
339	1012513.79	1713277.30	Картометрический метод	0.10	Закрепление отсутствует
340	1012415.40	1713356.01	Картометрический метод	0.10	Закрепление отсутствует
341	1012305.32	1713219.90	Картометрический метод	0.10	Закрепление отсутствует
338	1012402.51	1713141.24	Картометрический метод	0.10	Закрепление отсутствует

Раздел 3

Сведения о местоположении измененных (уточненных) границ объекта

1. Система координат -

2. Сведения о характерных точках границ объекта

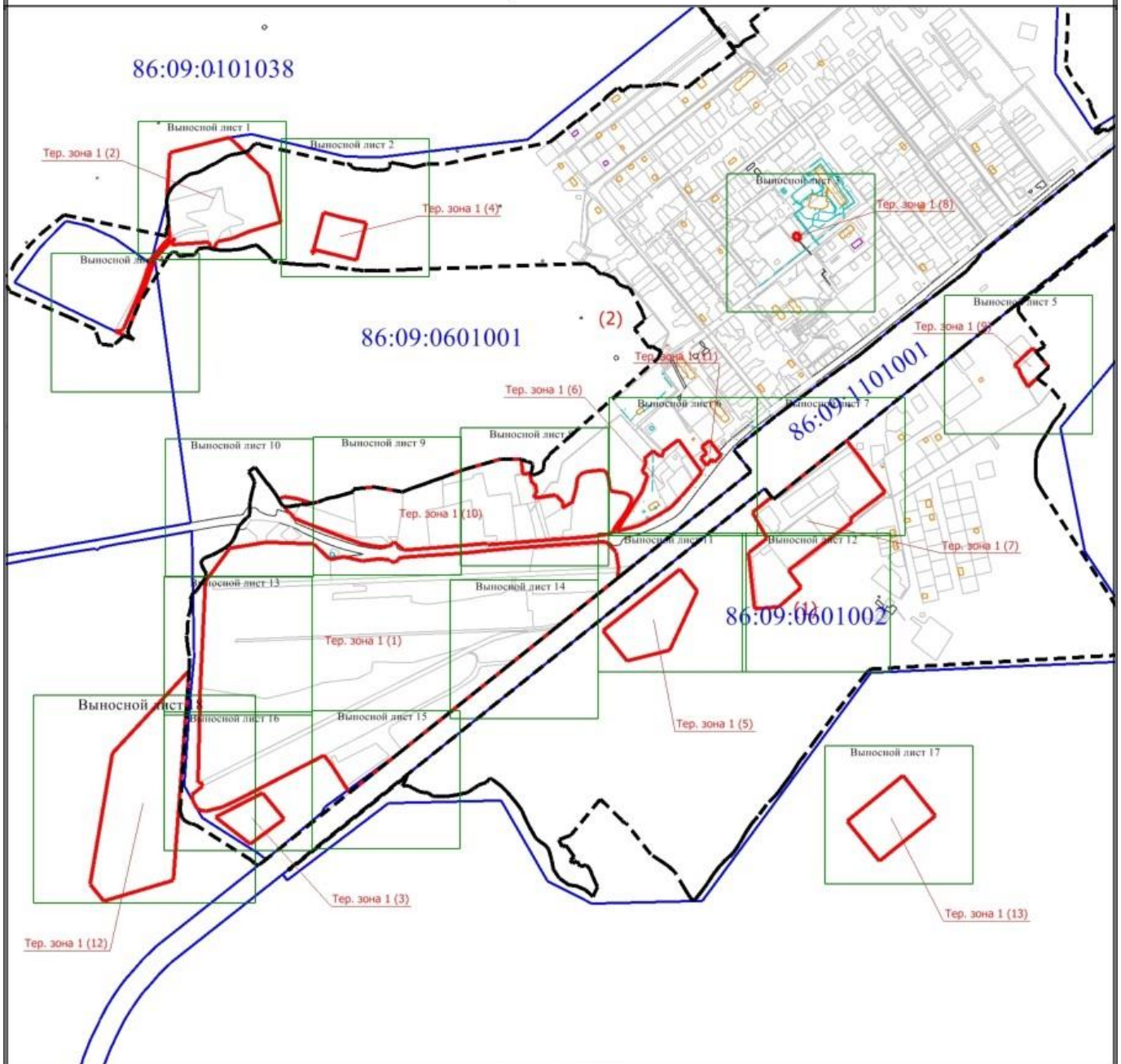
Обозначение характерных точек границ	Существующие координаты, м		Измененные (уточненные) координаты, м		Метод определения координат характерной точки	Средняя квадратическая погрешность положения характерной точки (Mt), м	Описание обозначения точки на местности (при наличии)
	X	Y	X	Y			
1	2	3	4	5	6	7	8
-	-	-	-	-	-	-	

3. Сведения о характерных точках части (частей) границы объекта

Обозначение характерных точек части границы	Существующие координаты, м		Измененные (уточненные) координаты, м		Метод определения координат характерной точки	Средняя квадратическая погрешность положения характерной точки (Mt), м	Описание обозначения точки на местности (при наличии)
	X	Y	X	Y			
1	2	3	4	5	6	7	8
-	-	-	-	-	-	-	

Раздел 4

План границ объекта



Масштаб 1:15000

Условные обозначения

- - Существующая часть границы, имеющиеся в ЕГРН сведения о которой достаточны для определения ее местоположения
- - Характерная точка границы, сведения о которой позволяют однозначно определить ее положение на местности
- Тер. зона 1 (1)** - Территориальная зона Тер. зона 1 — КП
- 1** - Обозначение новой характерной точки
- - Граница здания
- - Граница кадастрового квартала
- - Граница территориальной зоны
- 86:09:0101038** - Номер кадастрового квартала
- - Граница населенного пункта

Подпись _____

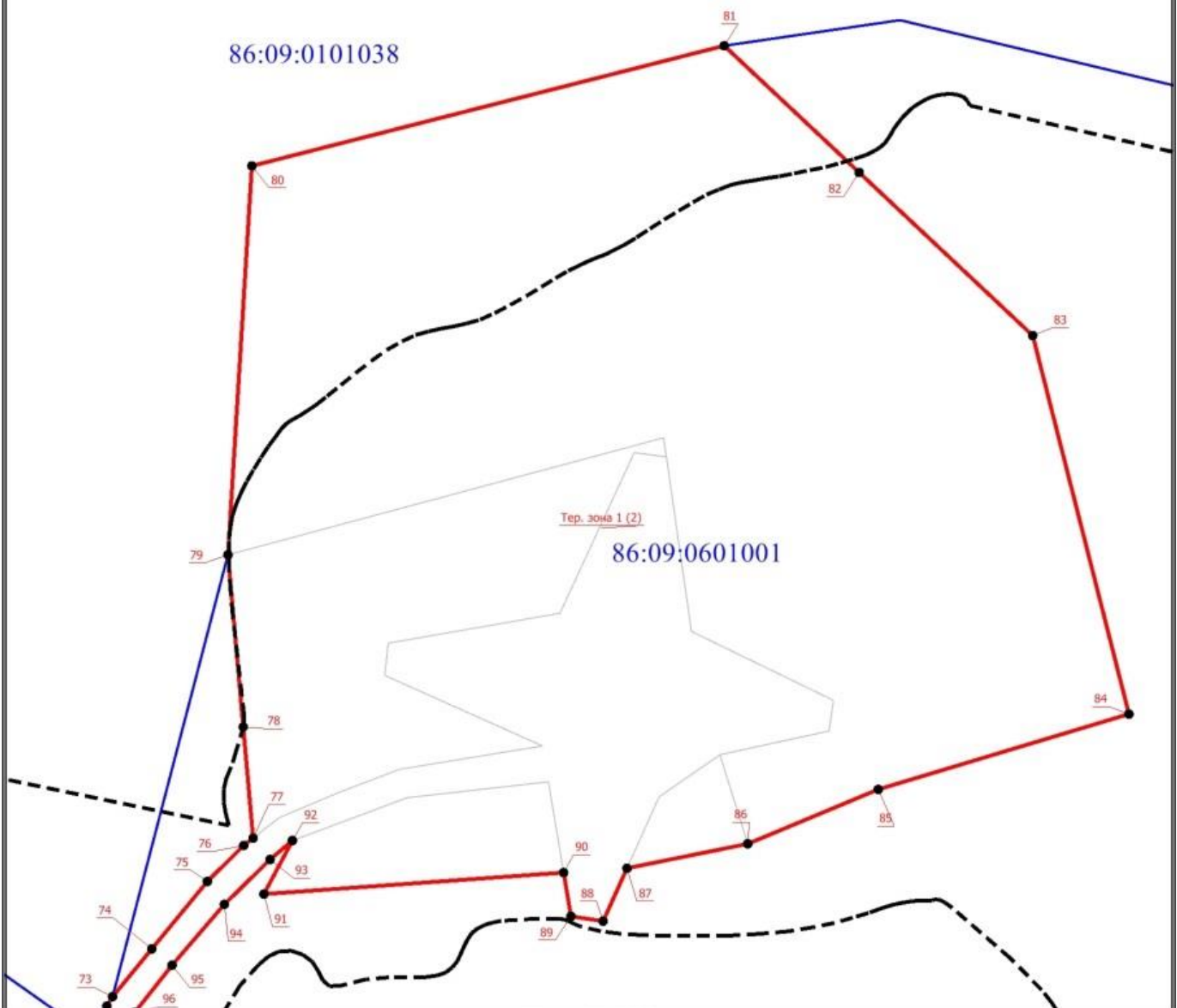
Дата " ____ " _____ г.

Место для оттиска печати (при наличии) лица, составившего описание местоположения границ объекта

Раздел 4

План границ объекта

Выносной лист 1



Масштаб 1:2000

Условные обозначения

- - Существующая часть границы, имеющиеся в ЕГРН сведения о которой достаточны для определения ее местоположения
- - Характерная точка границы, сведения о которой позволяют однозначно определить ее положение на местности
- Тер. зона 1 (1)** - Территориальная зона Тер. зона 1 — КП
- 1** - Обозначение новой характерной точки
- - Граница здания
- - Граница кадастрового квартала
- - Граница территориальной зоны
- 86:09:0101038** - Номер кадастрового квартала
- - - - - Граница населенного пункта

Подпись _____

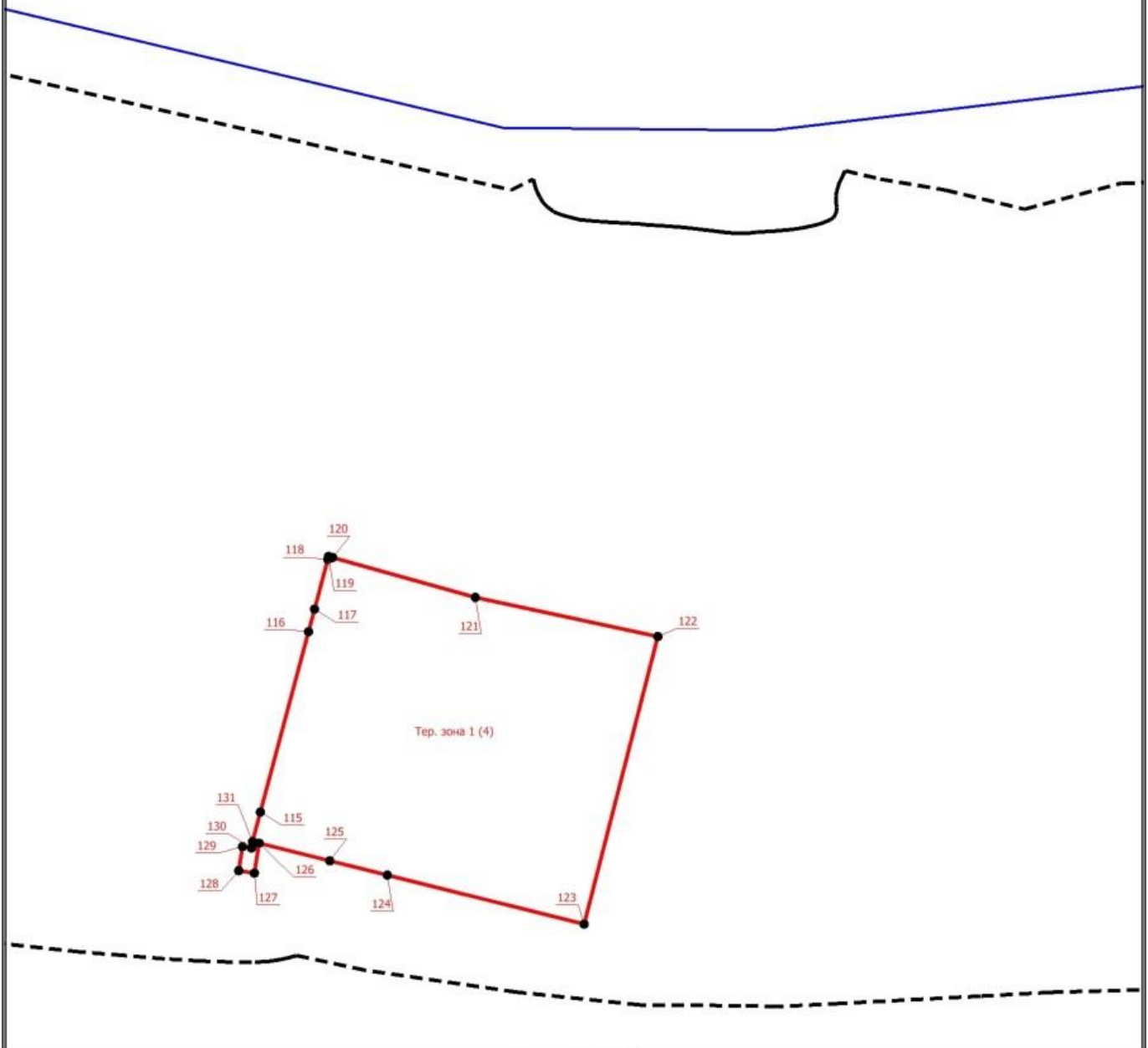
Дата " ____ " _____ г.

Место для оттиска печати (при наличии) лица, составившего описание местоположения границ объекта








Раздел 4

План границ объекта

Выносной лист 2



Условные обозначения

-  - Существующая часть границы, имеющиеся в ЕГРН сведения о которой достаточны для определения ее местоположения
-  - Характерная точка границы, сведения о которой позволяют однозначно определить ее положение на местности
- Тер. зона 1 (1)**
1 - Территориальная зона Тер. зона 1 — КП
-  - Обозначение новой характерной точки
-  - Граница здания
-  - Граница кадастрового квартала
-  - Граница территориальной зоны
- 86:09:0101038** - Номер кадастрового квартала
-  - Граница населенного пункта

Подпись _____

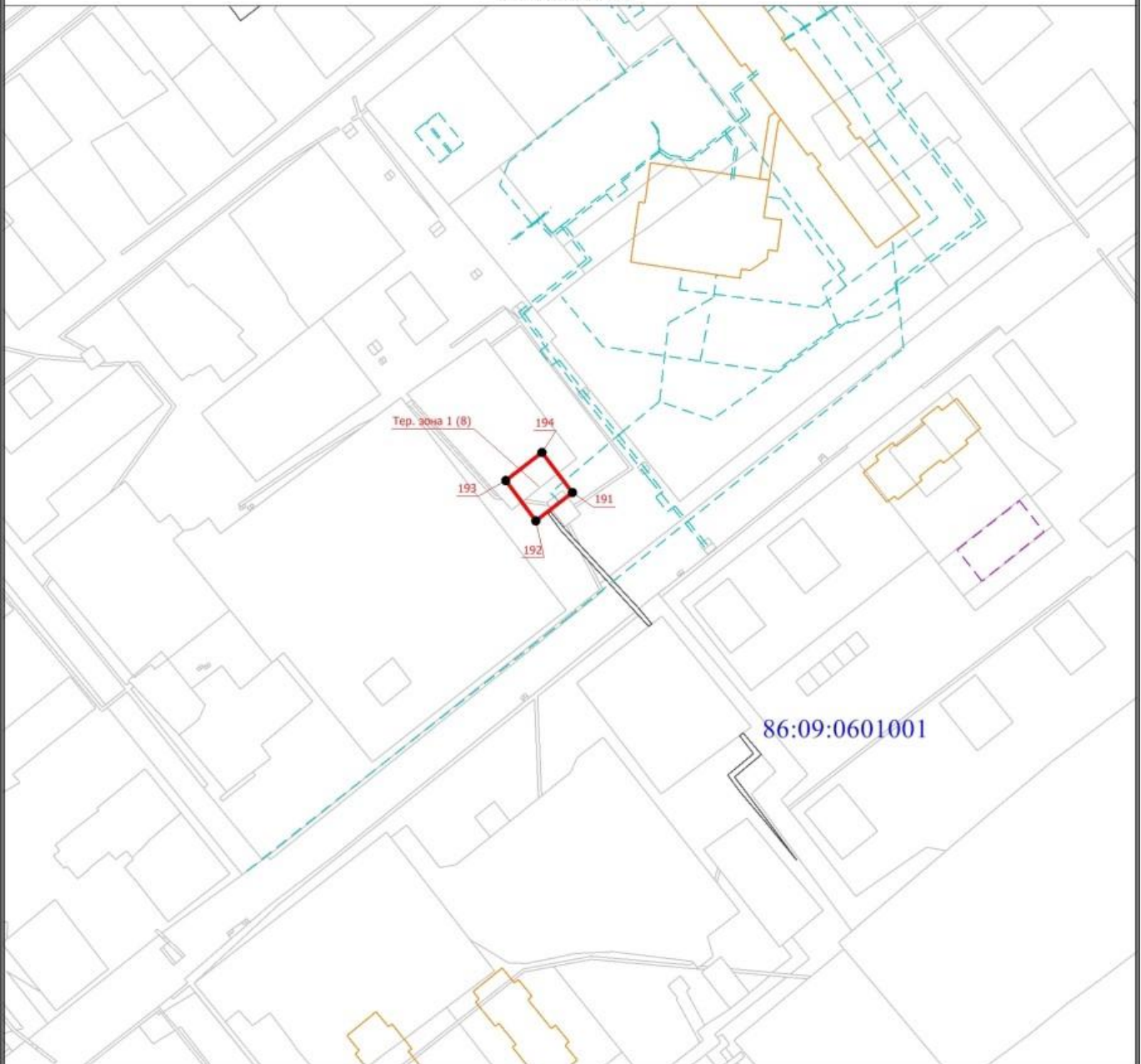
Дата " ____ " _____ г.

Место для оттиска печати (при наличии) лица, составившего описание местоположения границ объекта

Раздел 4








План границ объекта

Выносной лист 3



Масштаб 1:2000

Условные обозначения

-  - Существующая часть границы, имеющиеся в ЕГРН сведения о которой достаточны для определения ее местоположения
-  - Характерная точка границы, сведения о которой позволяют однозначно определить ее положение на местности
- Тер. зона 1 (1)**
1 - Территориальная зона Тер. зона 1 — КП
-  - Обозначение новой характерной точки
-  - Граница здания
-  - Граница кадастрового квартала
-  - Граница территориальной зоны
- 86:09:0101038** - Номер кадастрового квартала
-  - Граница населенного пункта

Подпись _____

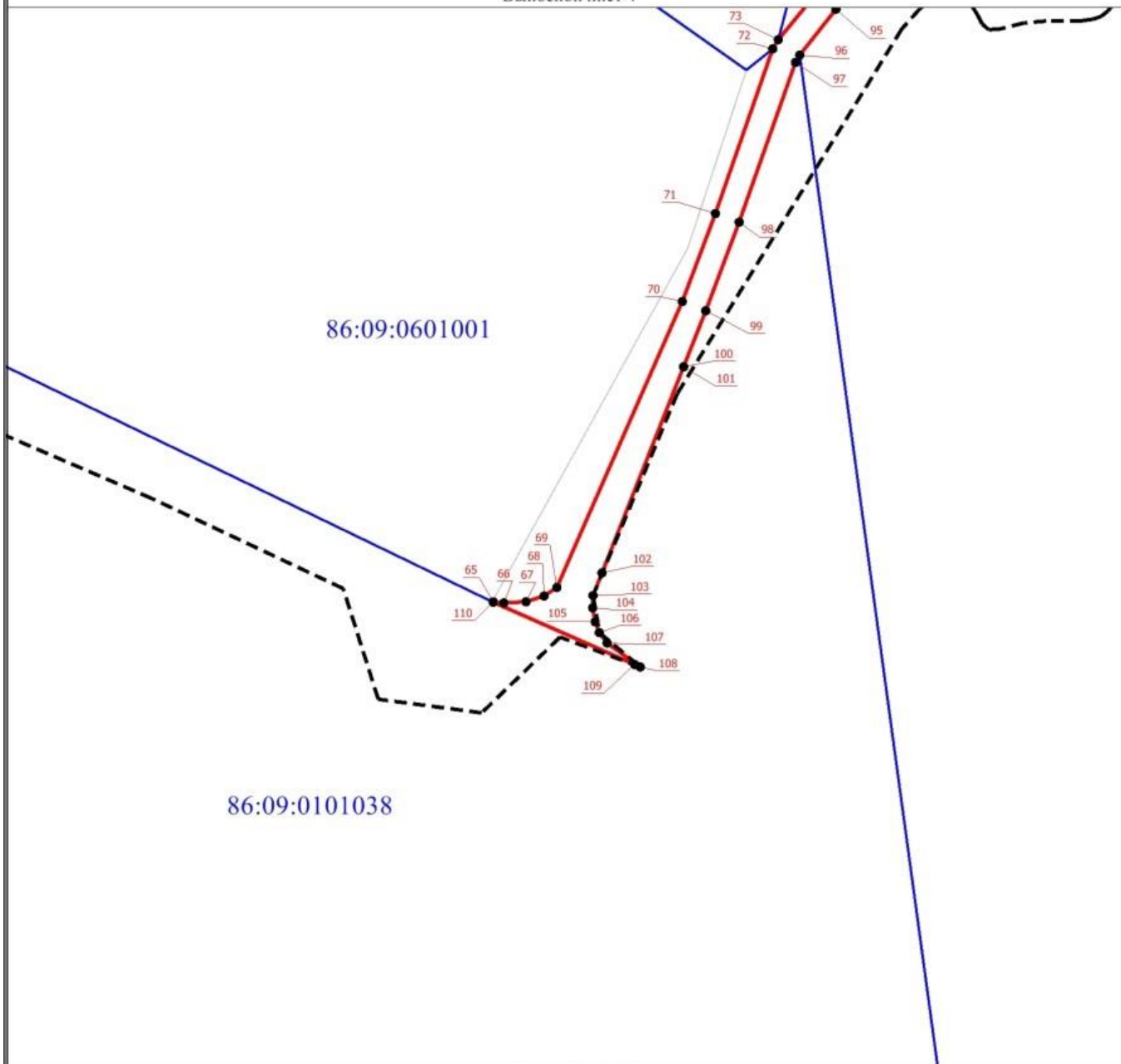
Дата " ____ " _____ г.

Место для оттиска печати (при наличии) лица, составившего описание местоположения границ объекта

Раздел 4







План границ объекта

Выносной лист 4



Масштаб 1:2000

Условные обозначения

-  - Существующая часть границы, имеющиеся в ЕГРН сведения о которой достаточны для определения ее местоположения
-  - Характерная точка границы, сведения о которой позволяют однозначно определить ее положение на местности
- Тер. зона 1 (1)**
1 - Территориальная зона Тер. зона 1 — КП
-  - Граница здания
-  - Граница кадастрового квартала
-  - Граница территориальной зоны
- 86:09:0101038** - Номер кадастрового квартала
-  - Граница населенного пункта

Подпись _____

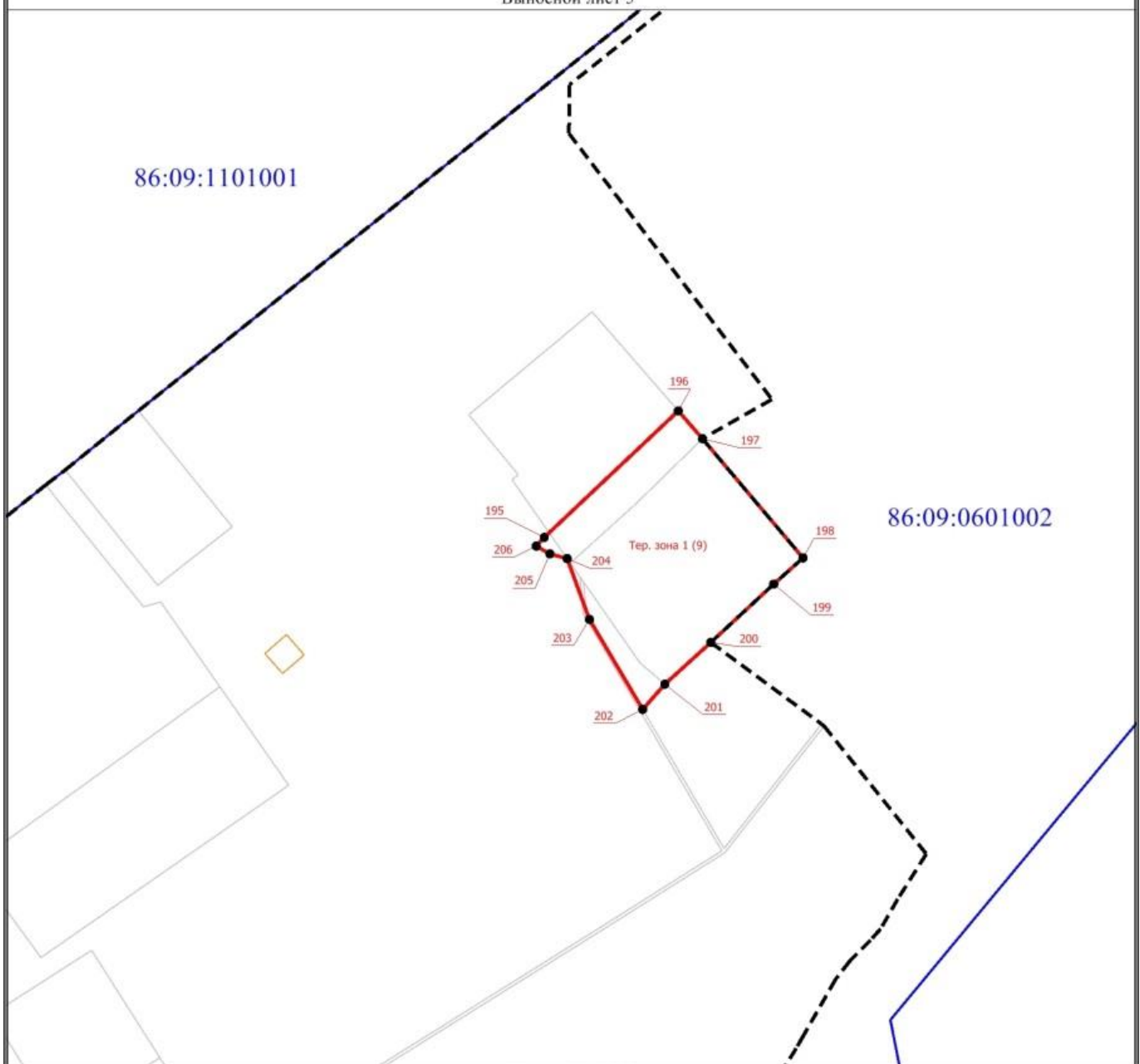
Дата " ____ " _____ г.

Место для оттиска печати (при наличии) лица, составившего описание местоположения границ объекта

Раздел 4








План границ объекта

Выносной лист 5



Масштаб 1:2000

Условные обозначения

-  - Существующая часть границы, имеющиеся в ЕГРН сведения о которой достаточны для определения ее местоположения
-  - Характерная точка границы, сведения о которой позволяют однозначно определить ее положение на местности
- Тер. зона 1 (1)**
1 - Территориальная зона Тер. зона 1 — КП
-  - Обозначение новой характерной точки
-  - Граница здания
-  - Граница кадастрового квартала
-  - Граница территориальной зоны
- 86:09:0101038** - Номер кадастрового квартала
-  - Граница населенного пункта

Подпись _____

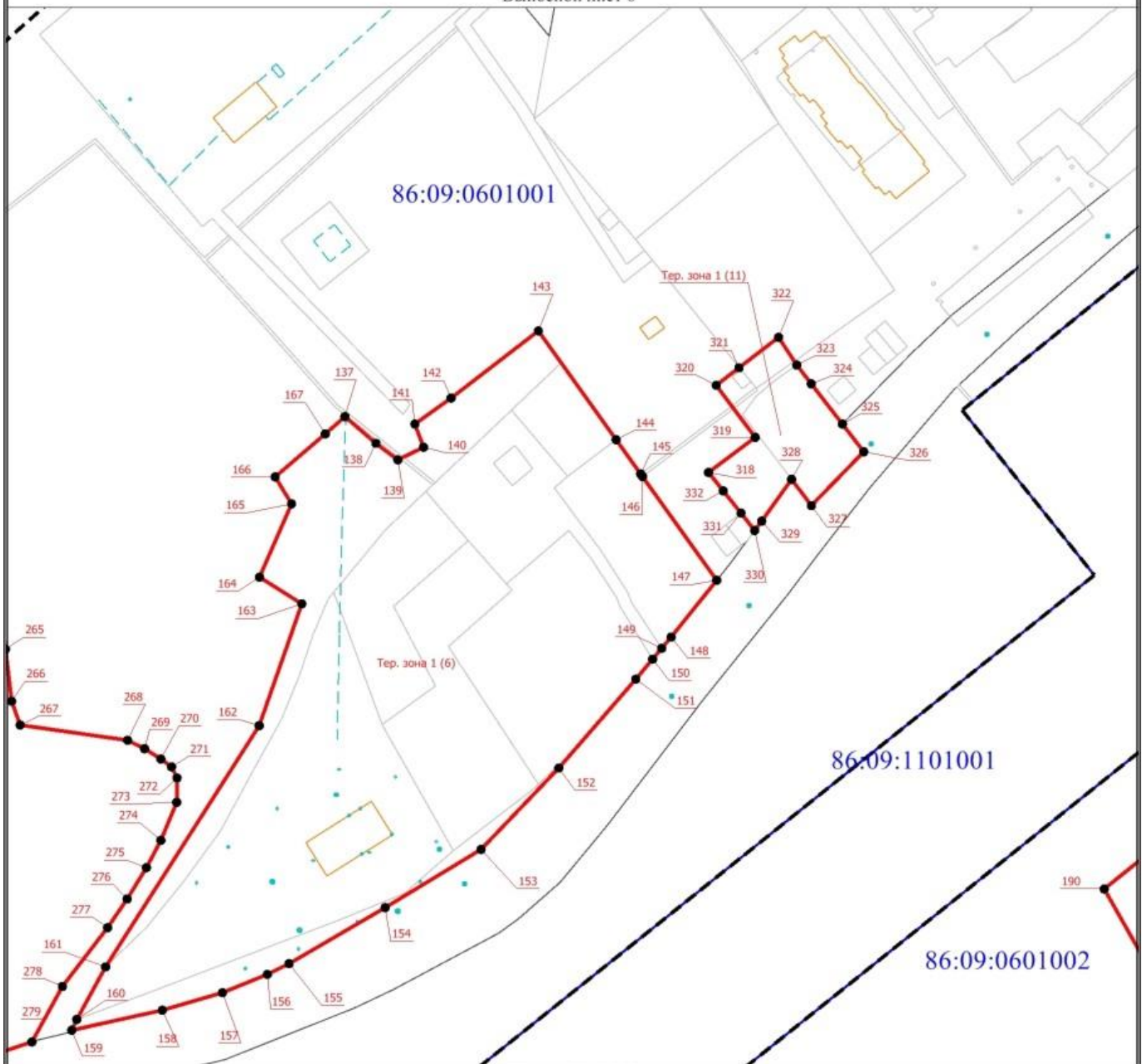
Дата " ____ " _____ г.

Место для оттиска печати (при наличии) лица, составившего описание местоположения границ объекта

Раздел 4







План границ объекта

Выносной лист 6



Масштаб 1:2000

Условные обозначения

-  - Существующая часть границы, имеющаяся в ЕГРН сведения о которой достаточны для определения ее местоположения
-  - Характерная точка границы, сведения о которой позволяют однозначно определить ее положение на местности
- Тер. зона 1 (1)** - Территориальная зона Тер. зона 1 — КП
- 1** - Обозначение новой характерной точки
-  - Граница здания
-  - Граница кадастрового квартала
-  - Граница территориальной зоны
- 86:09:0101038** - Номер кадастрового квартала
-  - Граница населенного пункта

Подпись _____

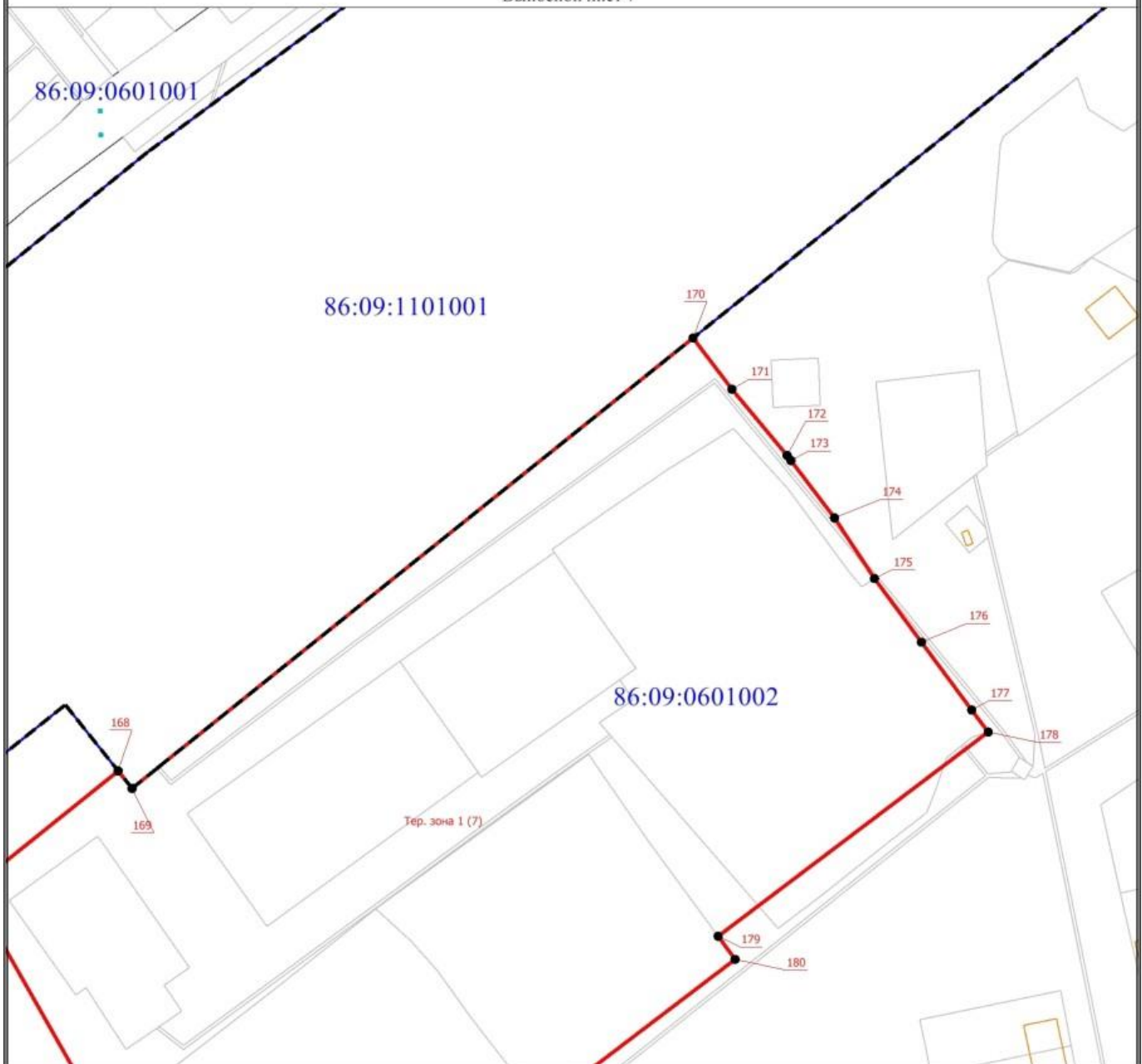
Дата " ____ " _____ г.

Место для оттиска печати (при наличии) лица, составившего описание местоположения границ объекта

Раздел 4








План границ объекта

Выносной лист 7



Масштаб 1:2000

Условные обозначения

-  - Существующая часть границы, имеющиеся в ЕГРН сведения о которой достаточны для определения ее местоположения
-  - Характерная точка границы, сведения о которой позволяют однозначно определить ее положение на местности
- Тер. зона 1 (1)**
1 - Территориальная зона Тер. зона 1 — КП
-  - Обозначение новой характерной точки
-  - Граница здания
-  - Граница кадастрового квартала
-  - Граница территориальной зоны
- 86:09:0101038** - Номер кадастрового квартала
-  - Граница населенного пункта

Подпись _____

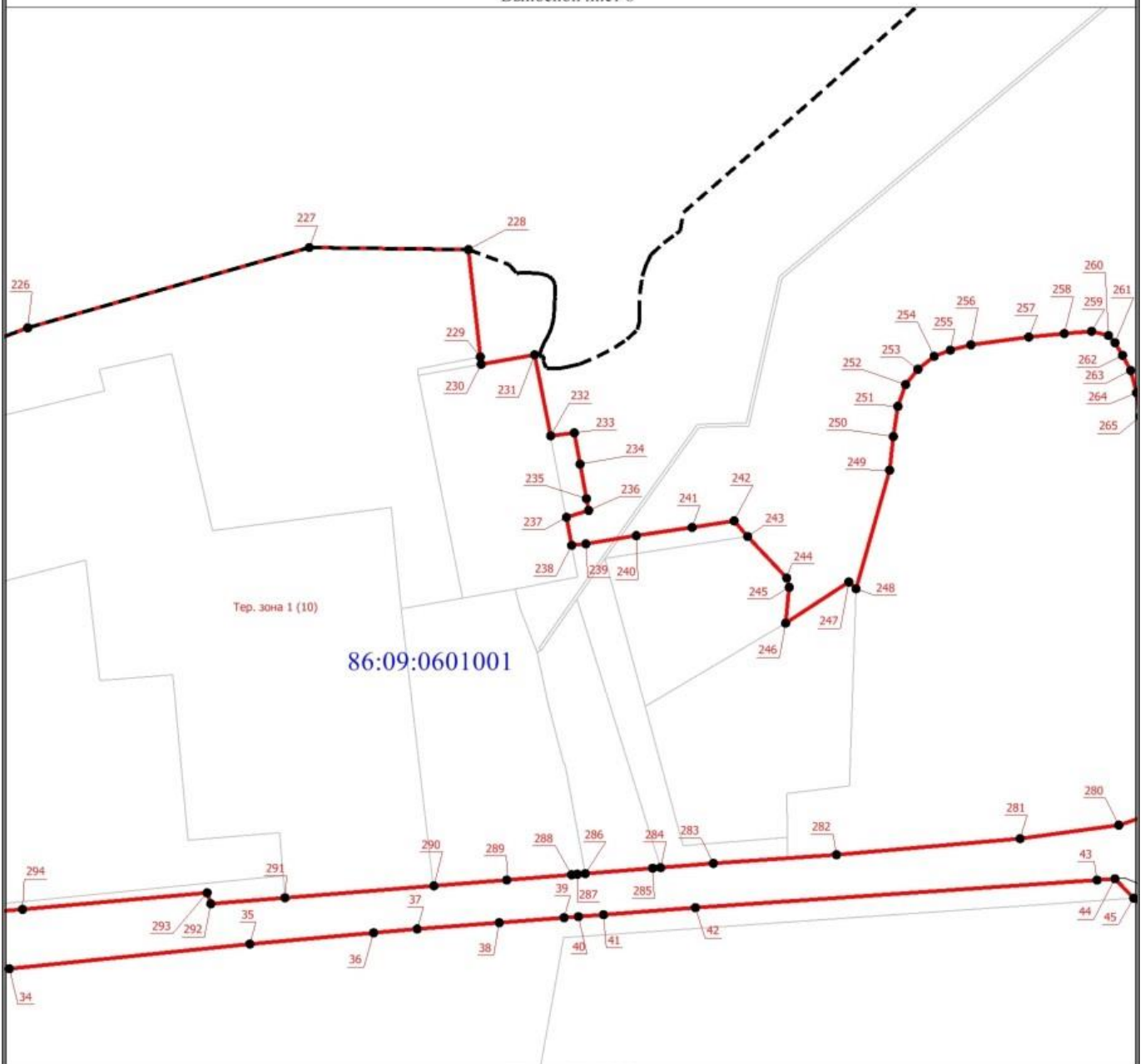
Дата " ____ " _____ г.

Место для оттиска печати (при наличии) лица, составившего описание местоположения границ объекта

Раздел 4

План границ объекта

Выносной лист 8



Тер. зона 1 (10)

86:09:0601001

Масштаб 1:2000

Условные обозначения

- Существующая часть границы, имеющаяся в ЕГРН сведения о которой достаточны для определения ее местоположения
- Характерная точка границы, сведения о которой позволяют однозначно определить ее положение на местности
- Тер. зона 1 (1)**
1 - Территориальная зона Тер. зона 1 — КП
- Обозначение новой характерной точки
- Граница здания
- Граница кадастрового квартала
- Граница территориальной зоны
- 86:09:0101038** - Номер кадастрового квартала
- Граница населенного пункта

Подпись _____

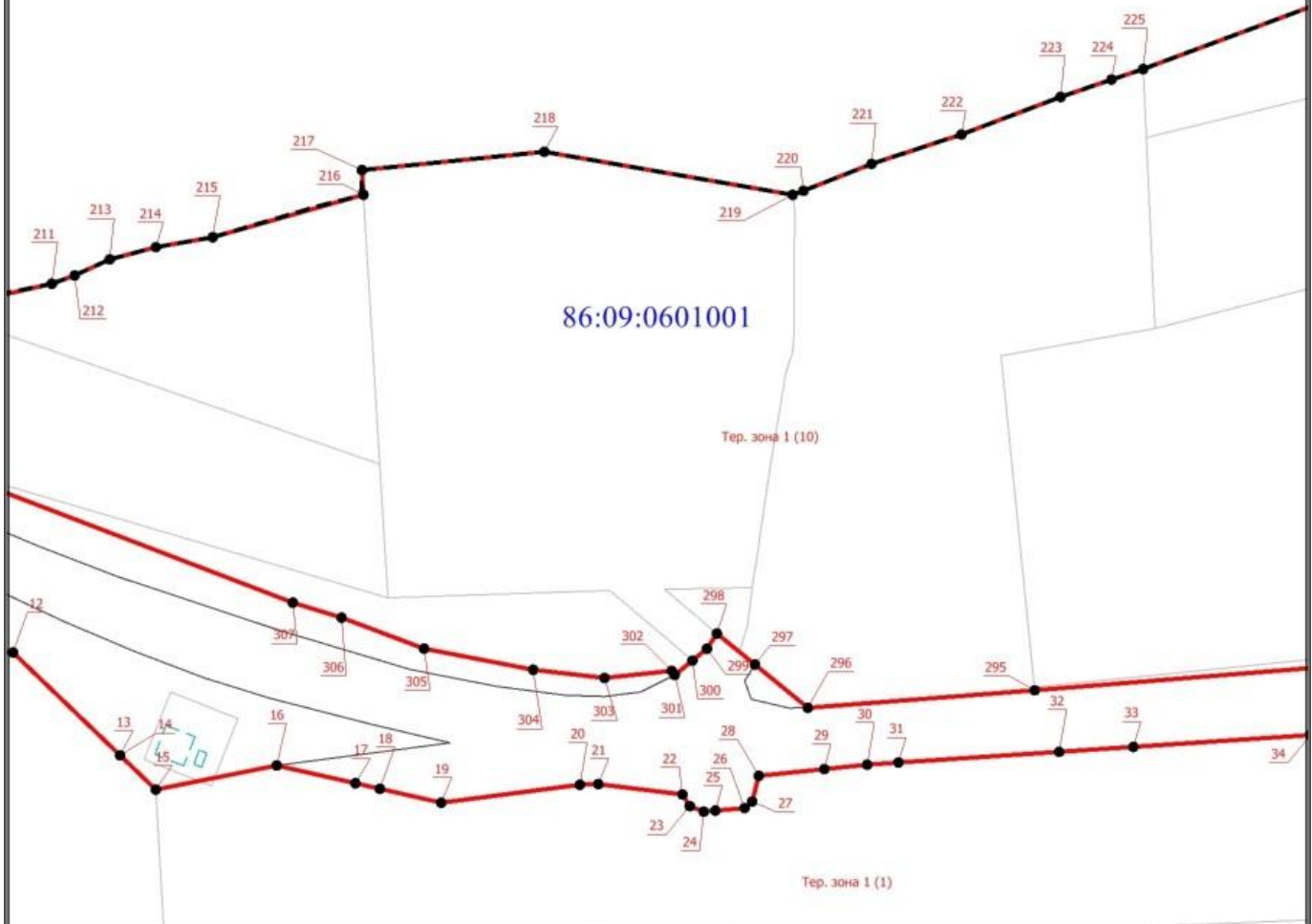
Дата " ____ " _____ г.

Место для оттиска печати (при наличии) лица, составившего описание местоположения границ объекта

Раздел 4

План границ объекта

Выносной лист 9



Условные обозначения

- Существующая часть границы, имеющиеся в ЕГРН сведения о которой достаточны для определения ее местоположения
- Характерная точка границы, сведения о которой позволяют однозначно определить ее положение на местности
- Тер. зона 1 (1)** - Территориальная зона Тер. зона 1 — КП
- 1** - Обозначение новой характерной точки
- Граница здания
- Граница кадастрового квартала
- Граница территориальной зоны
- 86:09:0101038** - Номер кадастрового квартала
- Граница населенного пункта

Подпись _____

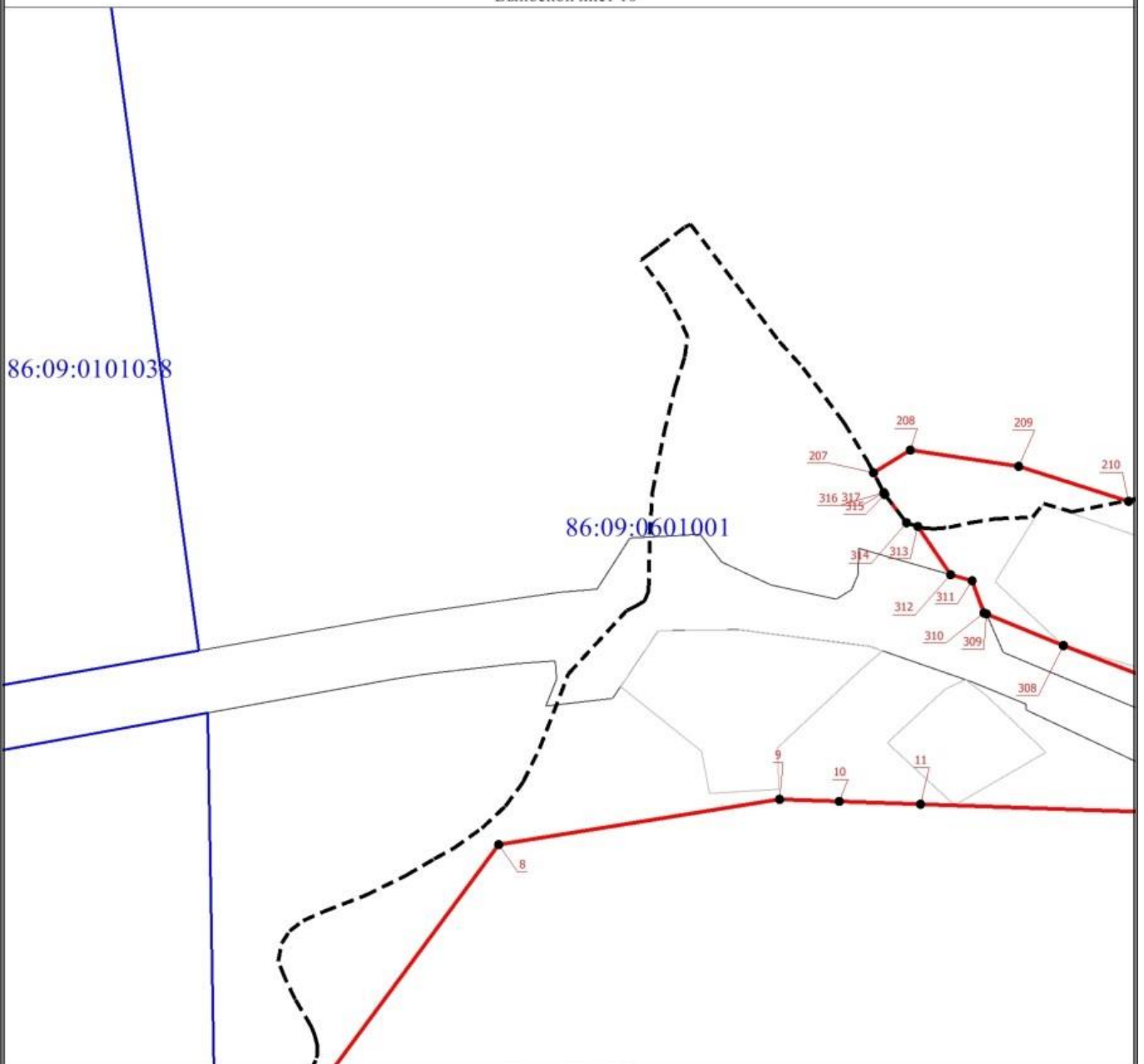
Дата " ____ " _____ г.

Место для оттиска печати (при наличии) лица, составившего описание местоположения границ объекта

Раздел 4

План границ объекта

Выносной лист 10



Масштаб 1:2000

Условные обозначения

- - Существующая часть границы, имеющиеся в ЕГРН сведения о которой достаточны для определения ее местоположения
- - Характерная точка границы, сведения о которой позволяют однозначно определить ее положение на местности
- Тер. зона 1 (1)** - Территориальная зона Тер. зона 1 — КП
- 1** - Обозначение новой характерной точки
- - Граница здания
- - Граница кадастрового квартала
- - Граница территориальной зоны
- 86:09:0101038** - Номер кадастрового квартала
- - - - - Граница населенного пункта

Подпись _____

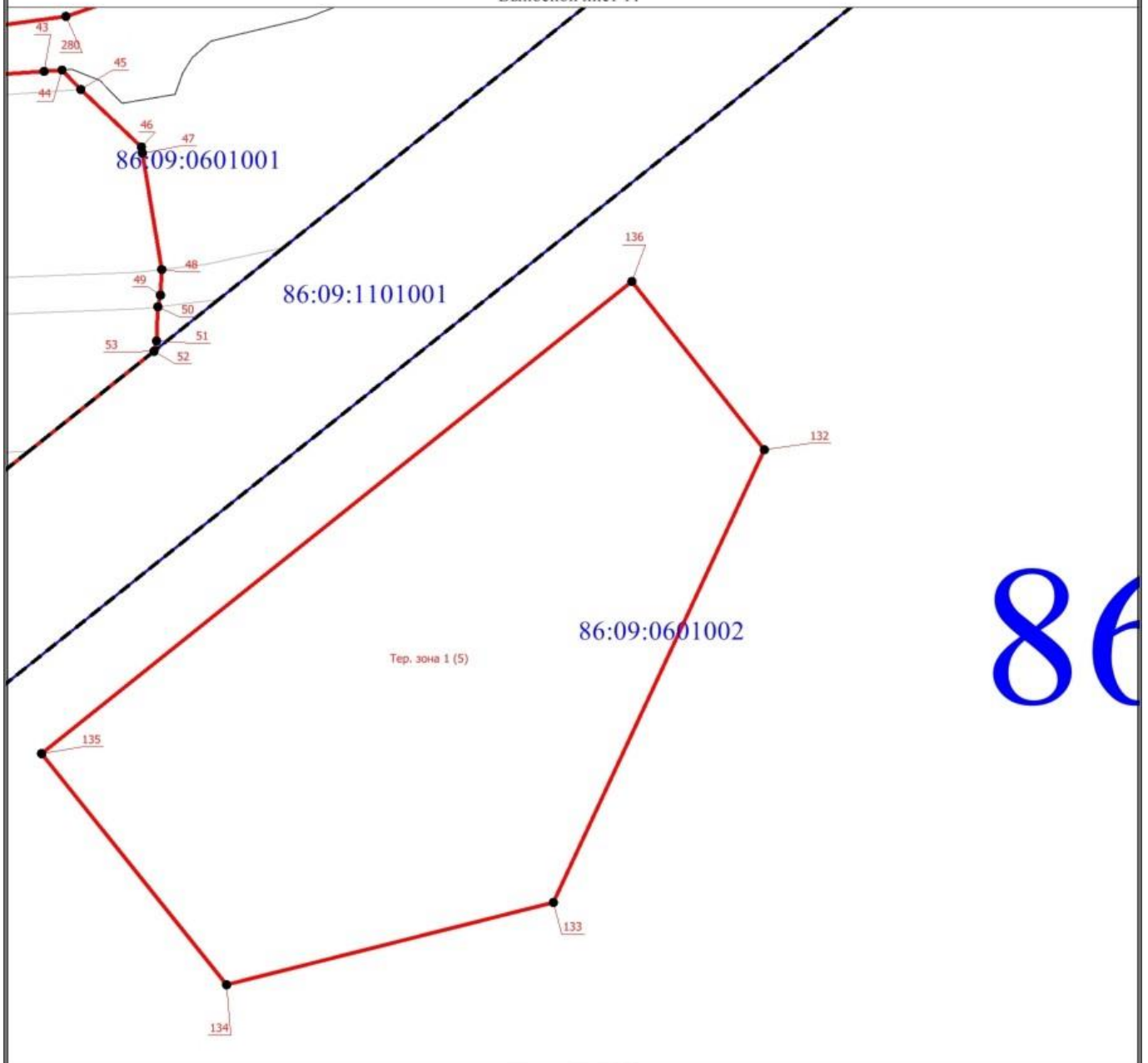
Дата " ____ " _____ г.

Место для оттиска печати (при наличии) лица, составившего описание местоположения границ объекта

Раздел 4







План границ объекта

Выносной лист 11



Масштаб 1:2000

Условные обозначения

-  - Существующая часть границы, имеющиеся в ЕГРН сведения о которой достаточны для определения ее местоположения
-  - Характерная точка границы, сведения о которой позволяют однозначно определить ее положение на местности
- Тер. зона 1 (1)** - Территориальная зона Тер. зона 1 — КП
- 1** - Обозначение новой характерной точки
-  - Граница здания
-  - Граница кадастрового квартала
-  - Граница территориальной зоны
- 86:09:0101038** - Номер кадастрового квартала
-  - Граница населенного пункта

Подпись _____

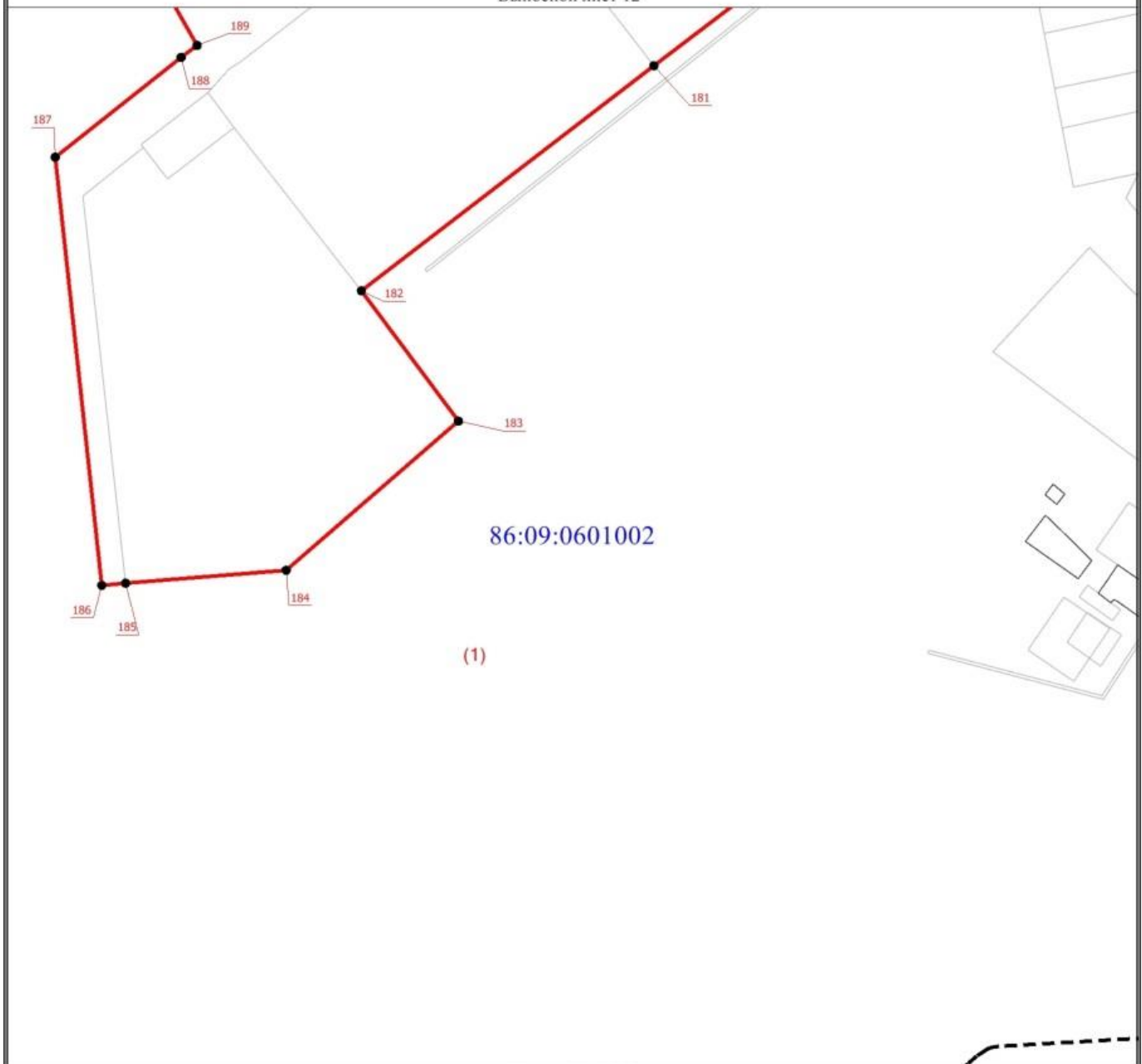
Дата " ____ " _____ г.

Место для оттиска печати (при наличии) лица, составившего описание местоположения границ объекта

Раздел 4








План границ объекта

Выносной лист 12



Масштаб 1:2000

Условные обозначения

-  - Существующая часть границы, имеющиеся в ЕГРН сведения о которой достаточны для определения ее местоположения
-  - Характерная точка границы, сведения о которой позволяют однозначно определить ее положение на местности
- Тер. зона 1 (1)**
1 - Территориальная зона Тер. зона 1 — КП
-  - Обозначение новой характерной точки
-  - Граница здания
-  - Граница кадастрового квартала
-  - Граница территориальной зоны
- 86:09:0101038** - Номер кадастрового квартала
-  - Граница населенного пункта

Подпись _____

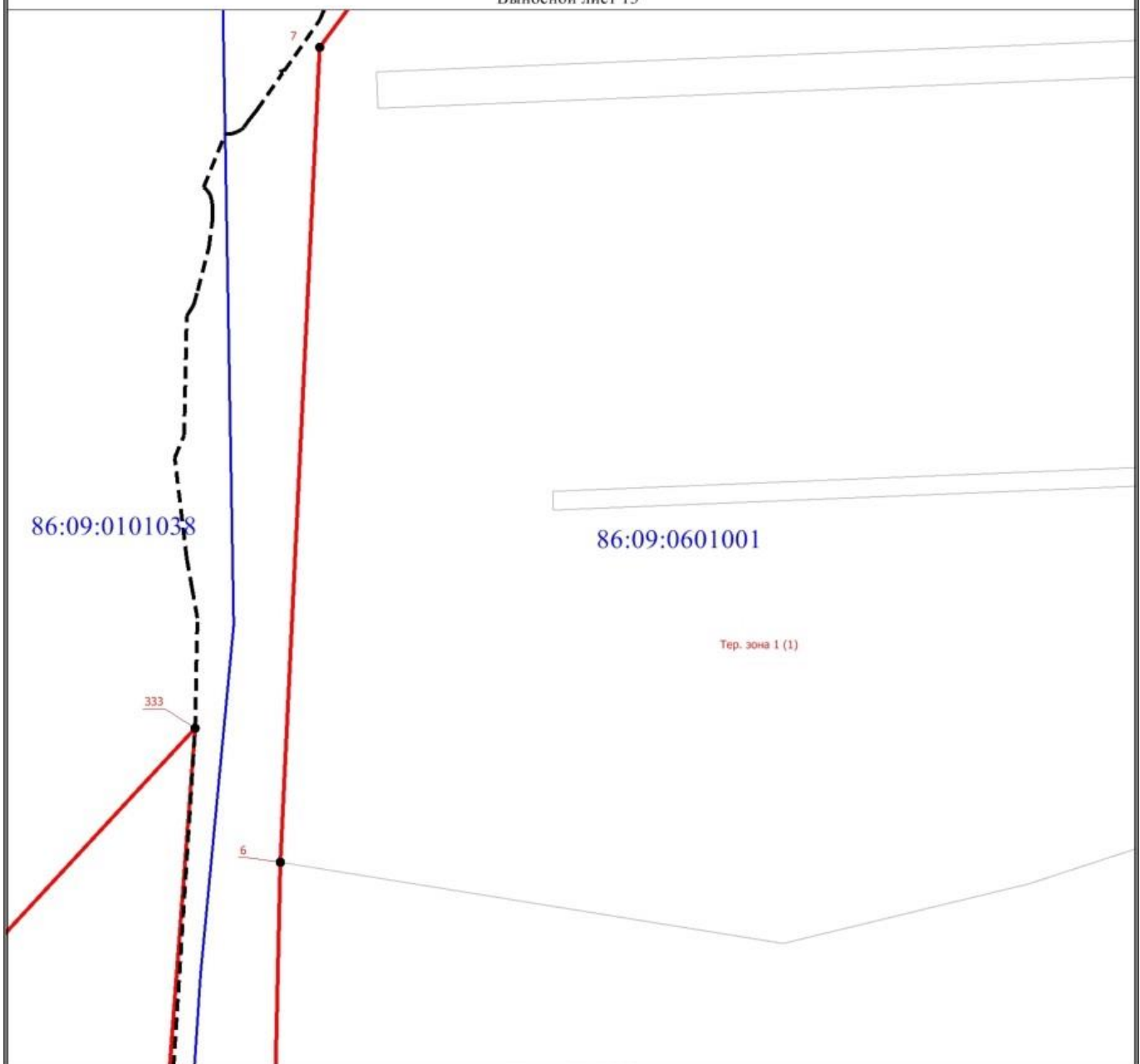
Дата " ____ " _____ г.

Место для оттиска печати (при наличии) лица, составившего описание местоположения границ объекта

Раздел 4

План границ объекта

Выносной лист 13



Масштаб 1:2000

Условные обозначения

- - Существующая часть границы, имеющиеся в ЕГРН сведения о которой достаточны для определения ее местоположения
- - Характерная точка границы, сведения о которой позволяют однозначно определить ее положение на местности
- Тер. зона 1 (1)** - Территориальная зона Тер. зона 1 — КП
- 1** - Обозначение новой характерной точки
- - Граница здания
- - Граница кадастрового квартала
- - Граница территориальной зоны
- 86:09:0101038 - Номер кадастрового квартала
- - - - - Граница населенного пункта

Подпись _____

Дата " ____ " _____ г.

Место для оттиска печати (при наличии) лица, составившего описание местоположения границ объекта

Раздел 4







План границ объекта

Выносной лист 14



Масштаб 1:2000

Условные обозначения

-  - Существующая часть границы, имеющиеся в ЕГРН сведения о которой достаточны для определения ее местоположения
-  - Характерная точка границы, сведения о которой позволяют однозначно определить ее положение на местности
- Тер. зона 1 (1)** - Территориальная зона Тер. зона 1 — КП
- 1** - Обозначение новой характерной точки
-  - Граница здания
-  - Граница кадастрового квартала
-  - Граница территориальной зоны
- 86:09:0101038** - Номер кадастрового квартала
-  - Граница населенного пункта

Подпись _____

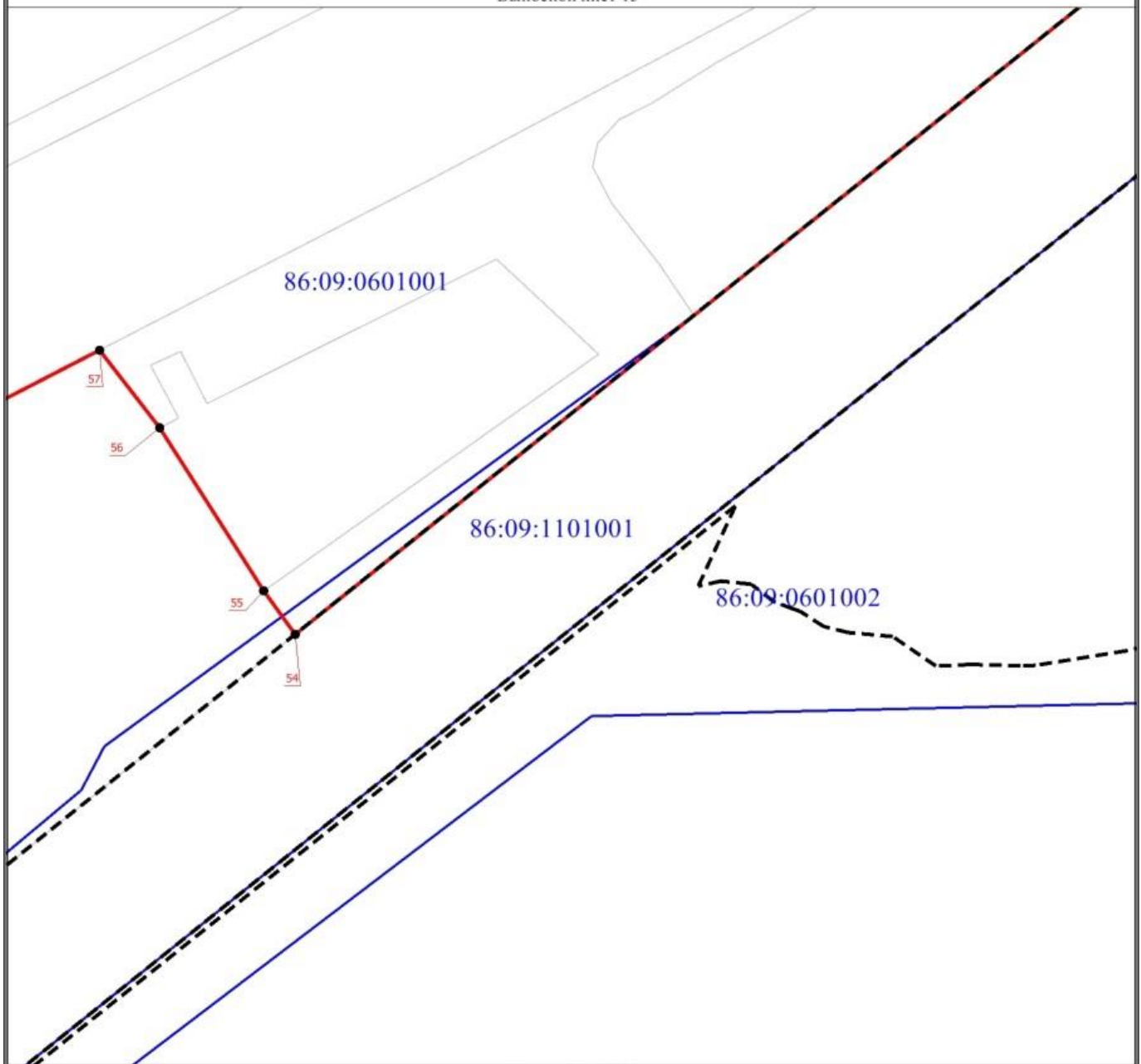
Дата " ____ " _____ г.

Место для оттиска печати (при наличии) лица, составившего описание местоположения границ объекта

Раздел 4








План границ объекта

Выносной лист 15



Масштаб 1:2000

Условные обозначения

-  - Существующая часть границы, имеющиеся в ЕГРН сведения о которой достаточны для определения ее местоположения
-  - Характерная точка границы, сведения о которой позволяют однозначно определить ее положение на местности
- Тер. зона 1 (1)** - Территориальная зона Тер. зона 1 — КП
-  - Обозначение новой характерной точки
-  - Граница здания
-  - Граница кадастрового квартала
-  - Граница территориальной зоны
- 86:09:0101038** - Номер кадастрового квартала
-  - Граница населенного пункта

Подпись _____

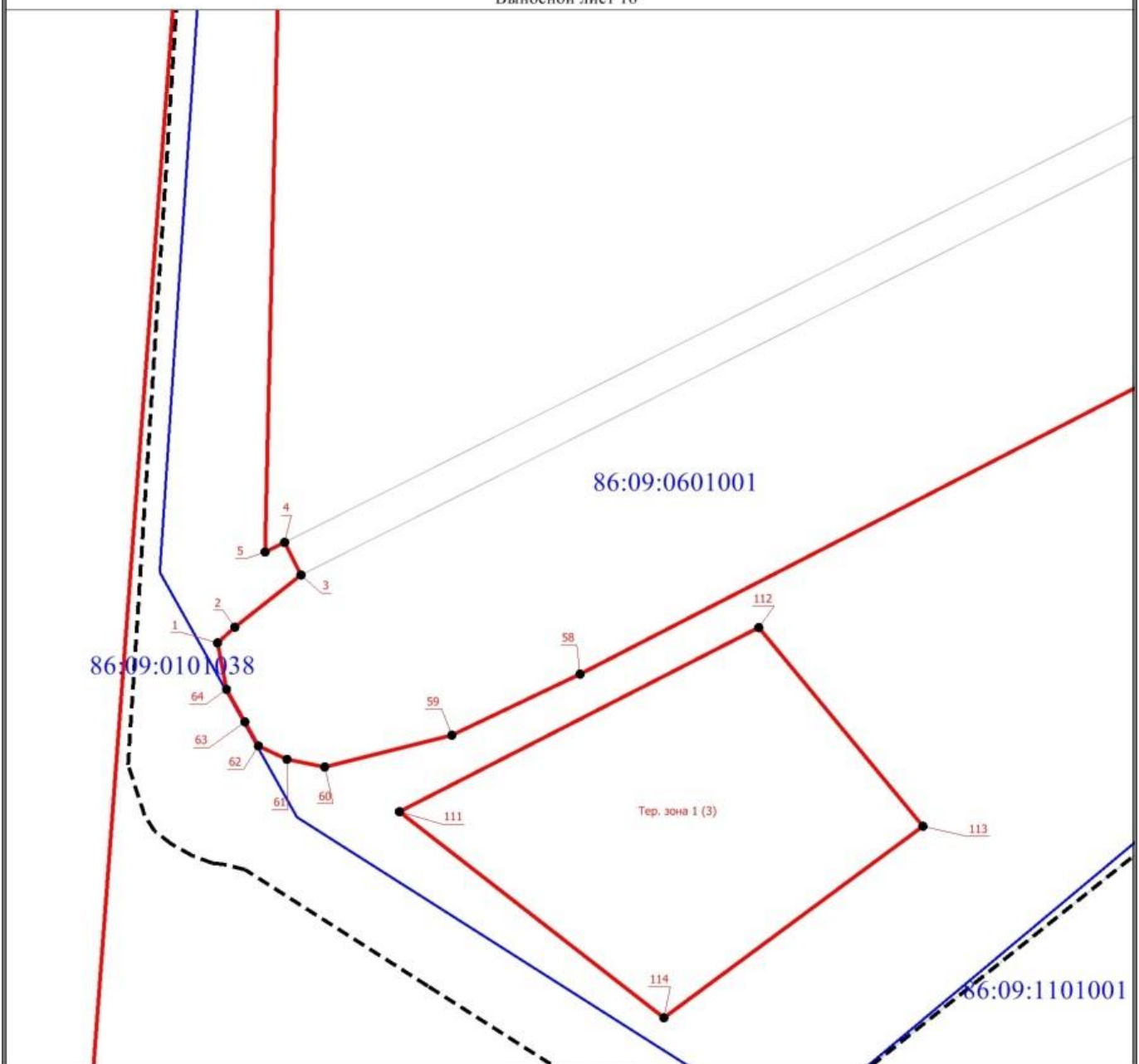
Дата " ____ " _____ г.

Место для оттиска печати (при наличии) лица, составившего описание местоположения границ объекта

Раздел 4

План границ объекта

Выносной лист 16



Масштаб 1:2000

Условные обозначения

- - Существующая часть границы, имеющиеся в ЕГРН сведения о которой достаточны для определения ее местоположения
- - Характерная точка границы, сведения о которой позволяют однозначно определить ее положение на местности
- Тер. зона 1 (1)** - Территориальная зона Тер. зона 1 — КП
- 1** - Обозначение новой характерной точки
- - Граница здания
- - Граница кадастрового квартала
- - Граница территориальной зоны
- 86:09:0101038 - Номер кадастрового квартала
- - - - - Граница населенного пункта

Подпись _____

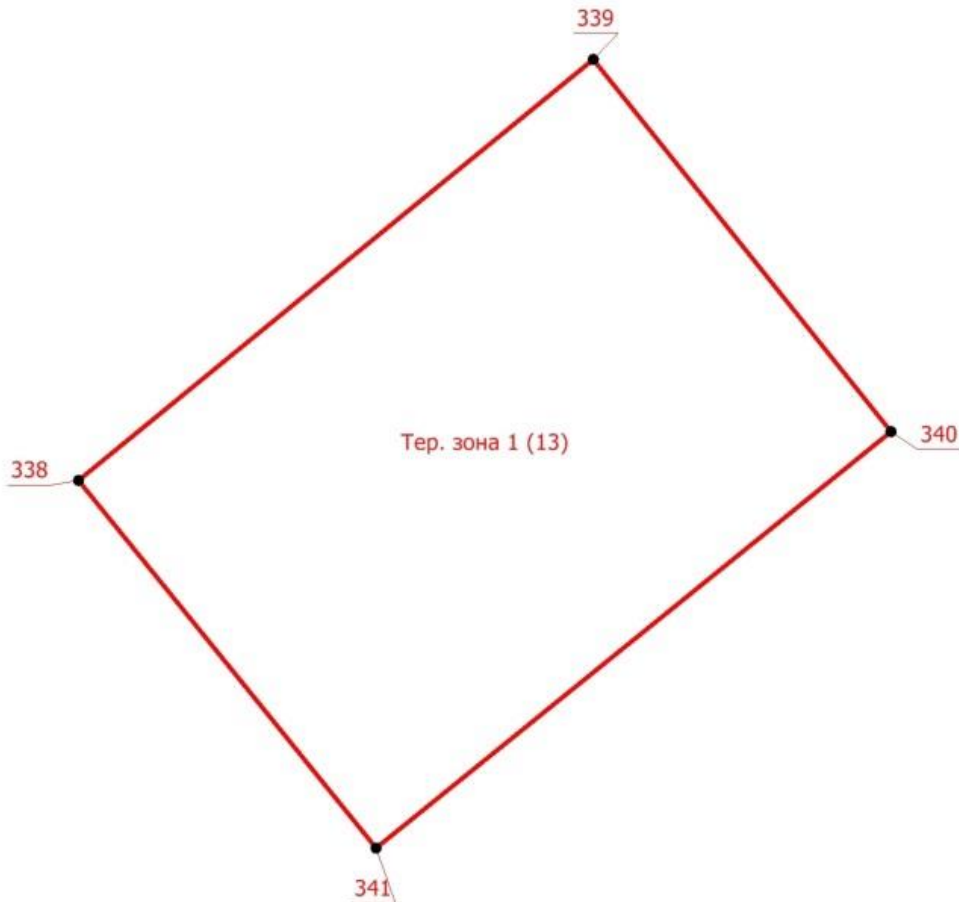
Дата " ____ " _____ г.

Место для оттиска печати (при наличии) лица, составившего описание местоположения границ объекта

Раздел 4








План границ объекта

Выносной лист 17



Масштаб 1:2000

Условные обозначения

-  - Существующая часть границы, имеющиеся в ЕГРН сведения о которой достаточны для определения ее местоположения
-  - Характерная точка границы, сведения о которой позволяют однозначно определить ее положение на местности
- Тер. зона 1 (1)**
1 - Территориальная зона Тер. зона 1 — КП
-  - Обозначение новой характерной точки
-  - Граница здания
-  - Граница кадастрового квартала
-  - Граница территориальной зоны
- 86:09:0101038** - Номер кадастрового квартала
-  - Граница населенного пункта

Подпись _____

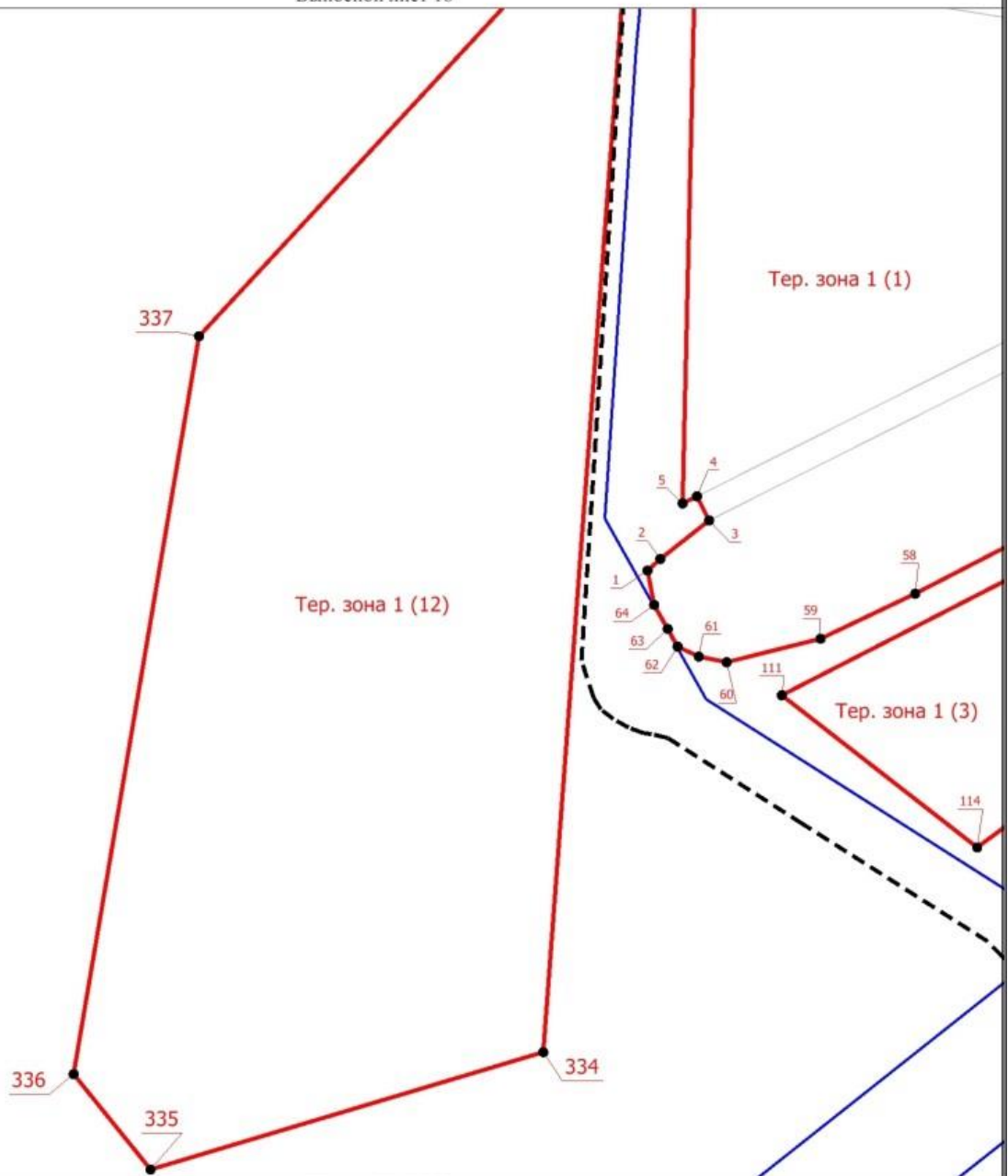
Дата " ____ " _____ г.

Место для оттиска печати (при наличии) лица, составившего описание местоположения границ объекта

Раздел 4







План границ объекта

Выносной лист 18



Масштаб 1:3000

Условные обозначения

-  - Существующая часть границы, имеющиеся в ЕГРН сведения о которой достаточны для определения ее местоположения
-  - Характерная точка границы, сведения о которой позволяют однозначно определить ее положение на местности
- Тер. зона 1 (1)** - Территориальная зона Тер. зона 1 — КП
- 1** - Обозначение новой характерной точки
-  - Граница здания
-  - Граница кадастрового квартала
-  - Граница территориальной зоны
- 86:09:0101038** - Номер кадастрового квартала
-  - Граница населенного пункта

Подпись _____

Дата " ____ " _____ г.

Место для оттиска печати (при наличии) лица, составившего описание местоположения границ объекта

ОПИСАНИЕ МЕСТОПОЛОЖЕНИЯ ГРАНИЦ

**Территориальная зона делового, общественного и коммерческого назначения (ОД)
Муниципальное образование городское поселение Зеленоборск Советского района
ХМАО-Югры**

(наименование объекта, местоположение границ которого описано (далее - объект))

Раздел 1

Сведения об объекте

№ п/п	Характеристики объекта	Описание характеристик
1	2	3
1.	Местоположение объекта	Ханты-Мансийский автономный округ - Югра, район Советский, поселок городского типа Зеленоборск
2.	Площадь объекта +/- величина погрешности определения площади (Р +/- Дельта Р)	94815 +/- 108 м ²
3.	Иные характеристики объекта	Граница территориальной зоны делового, общественного и коммерческого назначения (ОД)

Раздел 2

Сведения о местоположении границ объекта

1. Система координат МСК-86 Зона1

2. Сведения о характерных точках границ объекта

Обозначение характерных точек границ	Координаты, м		Метод определения координат характерной точки	Средняя квадратическая погрешность положения характерной точки (Mt), м	Описание обозначения точки на местности (при наличии)
	X	Y			
1	2	3	4	5	6
-	-	-	-	-	

3. Сведения о характерных точках части (частей) границы объекта

Обозначение характерных точек части границы	Координаты, м		Метод определения координат характерной точки	Средняя квадратическая погрешность положения характерной точки (Mt), м	Описание обозначения точки на местности (при наличии)
	X	Y			
1	2	3	4	5	6
Часть 1					
1	1013848.28	1713161.73	Картометрический метод	0.10	Закрепление отсутствует
2	1013870.45	1713148.42	Картометрический метод	0.10	Закрепление отсутствует
3	1013882.42	1713141.03	Картометрический метод	0.10	Закрепление отсутствует
4	1013858.53	1713111.02	Картометрический метод	0.10	Закрепление отсутствует
5	1013849.90	1713100.16	Картометрический метод	0.10	Закрепление отсутствует
6	1013820.56	1713063.43	Картометрический метод	0.10	Закрепление отсутствует
7	1013813.33	1713053.68	Картометрический метод	0.10	Закрепление отсутствует
8	1013843.52	1713029.02	Картометрический метод	0.10	Закрепление отсутствует
9	1013836.12	1713019.74	Картометрический метод	0.10	Закрепление отсутствует
10	1013827.21	1713008.25	Картометрический метод	0.10	Закрепление отсутствует
11	1013814.42	1713017.81	Картометрический метод	0.10	Закрепление отсутствует
12	1013797.22	1713030.83	Картометрический метод	0.10	Закрепление отсутствует
13	1013789.58	1713020.81	Картометрический метод	0.10	Закрепление отсутствует
14	1013811.44	1713003.15	Картометрический метод	0.10	Закрепление отсутствует
15	1013768.39	1712947.70	Картометрический метод	0.10	Закрепление отсутствует
16	1013789.33	1712931.24	Картометрический метод	0.10	Закрепление отсутствует

3. Сведения о характерных точках части (частей) границы объекта					
Обозначение характерных точек части границы	Координаты, м		Метод определения координат характерной точки	Средняя квадратическая погрешность положения характерной точки (M _t), м	Описание обозначения точки на местности (при наличии)
	X	Y			
1	2	3	4	5	6
17	1013781.67	1712922.20	Картометрический метод	0.10	Закрепление отсутствует
18	1013777.00	1712926.08	Картометрический метод	0.10	Закрепление отсутствует
19	1013780.03	1712929.78	Картометрический метод	0.10	Закрепление отсутствует
20	1013765.13	1712941.91	Картометрический метод	0.10	Закрепление отсутствует
21	1013757.39	1712948.02	Картометрический метод	0.10	Закрепление отсутствует
22	1013743.25	1712930.69	Картометрический метод	0.10	Закрепление отсутствует
23	1013739.09	1712933.75	Картометрический метод	0.10	Закрепление отсутствует
24	1013725.66	1712916.83	Картометрический метод	0.10	Закрепление отсутствует
25	1013749.99	1712898.22	Картометрический метод	0.10	Закрепление отсутствует
26	1013744.62	1712892.31	Картометрический метод	0.10	Закрепление отсутствует
27	1013764.76	1712875.87	Картометрический метод	0.10	Закрепление отсутствует
28	1013800.34	1712846.59	Картометрический метод	0.10	Закрепление отсутствует
29	1013848.28	1712806.85	Картометрический метод	0.10	Закрепление отсутствует
30	1013848.67	1712806.48	Картометрический метод	0.10	Закрепление отсутствует
31	1013861.44	1712795.94	Картометрический метод	0.10	Закрепление отсутствует
32	1013867.32	1712803.55	Картометрический метод	0.10	Закрепление отсутствует
33	1013868.50	1712804.98	Картометрический метод	0.10	Закрепление отсутствует
34	1013876.19	1712814.53	Картометрический метод	0.10	Закрепление отсутствует
35	1013883.40	1712823.87	Картометрический метод	0.10	Закрепление отсутствует
36	1013870.21	1712835.44	Картометрический метод	0.10	Закрепление отсутствует
37	1013863.17	1712841.01	Картометрический метод	0.10	Закрепление отсутствует
38	1013854.49	1712847.78	Картометрический метод	0.10	Закрепление отсутствует
39	1013859.88	1712854.96	Картометрический метод	0.10	Закрепление отсутствует
40	1013864.66	1712861.32	Картометрический метод	0.10	Закрепление отсутствует
41	1013832.30	1712886.44	Картометрический метод	0.10	Закрепление отсутствует
42	1013810.33	1712904.74	Картометрический метод	0.10	Закрепление отсутствует

3. Сведения о характерных точках части (частей) границы объекта					
Обозначение характерных точек части границы	Координаты, м		Метод определения координат характерной точки	Средняя квадратическая погрешность положения характерной точки (M _t), м	Описание обозначения точки на местности (при наличии)
	X	Y			
1	2	3	4	5	6
43	1013815.03	1712911.07	Картометрический метод	0.10	Закрепление отсутствует
44	1013822.87	1712921.39	Картометрический метод	0.10	Закрепление отсутствует
45	1013848.06	1712901.08	Картометрический метод	0.10	Закрепление отсутствует
46	1013882.13	1712946.73	Картометрический метод	0.10	Закрепление отсутствует
47	1013878.86	1712949.83	Картометрический метод	0.10	Закрепление отсутствует
48	1013859.14	1712965.00	Картометрический метод	0.10	Закрепление отсутствует
49	1013883.06	1712996.96	Картометрический метод	0.10	Закрепление отсутствует
50	1013891.24	1712990.32	Картометрический метод	0.10	Закрепление отсутствует
51	1013907.63	1712977.00	Картометрический метод	0.10	Закрепление отсутствует
52	1013951.22	1712941.67	Картометрический метод	0.10	Закрепление отсутствует
53	1014051.04	1713066.62	Картометрический метод	0.10	Закрепление отсутствует
54	1013911.83	1713177.31	Картометрический метод	0.10	Закрепление отсутствует
55	1013879.68	1713201.25	Картометрический метод	0.10	Закрепление отсутствует
1	1013848.28	1713161.73	Картометрический метод	0.10	Закрепление отсутствует
56	1013894.61	1713004.03	Картометрический метод	0.10	Закрепление отсутствует
57	1013898.15	1713001.12	Картометрический метод	0.10	Закрепление отсутствует
58	1013912.51	1712989.31	Картометрический метод	0.10	Закрепление отсутствует
59	1013912.82	1712989.68	Картометрический метод	0.10	Закрепление отсутствует
60	1013918.10	1712985.30	Картометрический метод	0.10	Закрепление отсутствует
61	1013919.19	1712986.61	Картометрический метод	0.10	Закрепление отсутствует
62	1013922.89	1712991.05	Картометрический метод	0.10	Закрепление отсутствует
63	1013921.73	1712991.99	Картометрический метод	0.10	Закрепление отсутствует
64	1013918.28	1712995.09	Картометрический метод	0.10	Закрепление отсутствует
65	1013918.28	1712995.10	Картометрический метод	0.10	Закрепление отсутствует
66	1013917.75	1712995.57	Картометрический метод	0.10	Закрепление отсутствует
67	1013918.34	1712996.38	Картометрический метод	0.10	Закрепление отсутствует

3. Сведения о характерных точках части (частей) границы объекта					
Обозначение характерных точек части границы	Координаты, м		Метод определения координат характерной точки	Средняя квадратическая погрешность положения характерной точки (M _t), м	Описание обозначения точки на местности (при наличии)
	X	Y			
1	2	3	4	5	6
68	1013918.71	1712996.89	Картометрический метод	0.10	Закрепление отсутствует
69	1013918.83	1712997.04	Картометрический метод	0.10	Закрепление отсутствует
70	1013900.95	1713011.74	Картометрический метод	0.10	Закрепление отсутствует
56	1013894.61	1713004.03	Картометрический метод	0.10	Закрепление отсутствует
Часть 2					
71	1014232.72	1712938.80	Картометрический метод	0.10	Закрепление отсутствует
72	1014262.04	1712914.60	Картометрический метод	0.10	Закрепление отсутствует
73	1014291.37	1712950.08	Картометрический метод	0.10	Закрепление отсутствует
74	1014320.06	1712926.39	Картометрический метод	0.10	Закрепление отсутствует
75	1014346.90	1712904.22	Картометрический метод	0.10	Закрепление отсутствует
76	1014474.30	1713058.57	Картометрический метод	0.10	Закрепление отсутствует
77	1014455.64	1713073.98	Картометрический метод	0.10	Закрепление отсутствует
78	1014389.43	1713128.66	Картометрический метод	0.10	Закрепление отсутствует
71	1014232.72	1712938.80	Картометрический метод	0.10	Закрепление отсутствует
Часть 3					
79	1013723.35	1713248.56	Картометрический метод	0.10	Закрепление отсутствует
80	1013695.13	1713210.88	Картометрический метод	0.10	Закрепление отсутствует
81	1013646.90	1713146.50	Картометрический метод	0.10	Закрепление отсутствует
82	1013696.83	1713105.14	Картометрический метод	0.10	Закрепление отсутствует
83	1013785.13	1713213.29	Картометрический метод	0.10	Закрепление отсутствует
84	1013737.00	1713252.56	Картометрический метод	0.10	Закрепление отсутствует
79	1013723.35	1713248.56	Картометрический метод	0.10	Закрепление отсутствует
Часть 4					
85	1013513.83	1713550.05	Картометрический метод	0.10	Закрепление отсутствует
86	1013527.92	1713534.62	Картометрический метод	0.10	Закрепление отсутствует
87	1013527.93	1713534.63	Картометрический метод	0.10	Закрепление отсутствует

3. Сведения о характерных точках части (частей) границы объекта					
Обозначение характерных точек части границы	Координаты, м		Метод определения координат характерной точки	Средняя квадратическая погрешность положения характерной точки (M _t), м	Описание обозначения точки на местности (при наличии)
	X	Y			
1	2	3	4	5	6
88	1013536.93	1713524.78	Картометрический метод	0.10	Закрепление отсутствует
89	1013543.24	1713534.00	Картометрический метод	0.10	Закрепление отсутствует
90	1013552.88	1713526.05	Картометрический метод	0.10	Закрепление отсутствует
91	1013562.16	1713517.34	Картометрический метод	0.10	Закрепление отсутствует
92	1013595.32	1713556.73	Картометрический метод	0.10	Закрепление отсутствует
93	1013585.65	1713565.31	Картометрический метод	0.10	Закрепление отсутствует
94	1013554.11	1713592.73	Картометрический метод	0.10	Закрепление отсутствует
85	1013513.83	1713550.05	Картометрический метод	0.10	Закрепление отсутствует
Часть 5					
95	1013728.93	1713077.99	Картометрический метод	0.10	Закрепление отсутствует
96	1013716.63	1713061.95	Картометрический метод	0.10	Закрепление отсутствует
97	1013728.06	1713053.01	Картометрический метод	0.10	Закрепление отсутствует
98	1013745.79	1713039.14	Картометрический метод	0.10	Закрепление отсутствует
99	1013749.75	1713035.99	Картометрический метод	0.10	Закрепление отсутствует
100	1013768.39	1713020.70	Картометрический метод	0.10	Закрепление отсутствует
101	1013794.67	1713054.07	Картометрический метод	0.10	Закрепление отсутствует
102	1013758.47	1713083.15	Картометрический метод	0.10	Закрепление отсутствует
103	1013758.52	1713083.22	Картометрический метод	0.10	Закрепление отсутствует
104	1013743.31	1713095.48	Картометрический метод	0.10	Закрепление отсутствует
95	1013728.93	1713077.99	Картометрический метод	0.10	Закрепление отсутствует
Часть 6					
105	1013963.78	1713248.28	Картометрический метод	0.10	Закрепление отсутствует
106	1013997.85	1713221.43	Картометрический метод	0.10	Закрепление отсутствует
107	1014017.35	1713245.52	Картометрический метод	0.10	Закрепление отсутствует
108	1014019.94	1713243.05	Картометрический метод	0.10	Закрепление отсутствует
109	1014036.48	1713261.52	Картометрический метод	0.10	Закрепление отсутствует

3. Сведения о характерных точках части (частей) границы объекта					
Обозначение характерных точек части границы	Координаты, м		Метод определения координат характерной точки	Средняя квадратическая погрешность положения характерной точки (M _t), м	Описание обозначения точки на местности (при наличии)
	X	Y			
1	2	3	4	5	6
110	1014033.01	1713264.56	Картометрический метод	0.10	Закрепление отсутствует
111	1014031.53	1713264.08	Картометрический метод	0.10	Закрепление отсутствует
112	1014030.30	1713264.46	Картометрический метод	0.10	Закрепление отсутствует
113	1014025.07	1713268.17	Картометрический метод	0.10	Закрепление отсутствует
114	1014025.46	1713268.81	Картометрический метод	0.10	Закрепление отсутствует
115	1014017.37	1713274.99	Картометрический метод	0.10	Закрепление отсутствует
116	1014017.39	1713275.32	Картометрический метод	0.10	Закрепление отсутствует
117	1014008.88	1713281.83	Картометрический метод	0.10	Закрепление отсутствует
118	1014005.61	1713284.11	Картометрический метод	0.10	Закрепление отсутствует
119	1014005.56	1713284.92	Картометрический метод	0.10	Закрепление отсутствует
120	1013996.34	1713290.18	Картометрический метод	0.10	Закрепление отсутствует
105	1013963.78	1713248.28	Картометрический метод	0.10	Закрепление отсутствует
Часть 7					
121	1013627.11	1712934.27	Картометрический метод	0.10	Закрепление отсутствует
122	1013661.22	1712906.95	Картометрический метод	0.10	Закрепление отсутствует
123	1013681.62	1712890.74	Картометрический метод	0.10	Закрепление отсутствует
124	1013699.13	1712910.59	Картометрический метод	0.10	Закрепление отсутствует
125	1013677.53	1712927.58	Картометрический метод	0.10	Закрепление отсутствует
126	1013669.75	1712917.80	Картометрический метод	0.10	Закрепление отсутствует
127	1013656.82	1712928.72	Картометрический метод	0.10	Закрепление отсутствует
128	1013659.53	1712932.41	Картометрический метод	0.10	Закрепление отсутствует
129	1013658.30	1712933.56	Картометрический метод	0.10	Закрепление отсутствует
130	1013651.52	1712938.62	Картометрический метод	0.10	Закрепление отсутствует
131	1013645.89	1712942.68	Картометрический метод	0.10	Закрепление отсутствует
132	1013638.56	1712948.89	Картометрический метод	0.10	Закрепление отсутствует
133	1013630.67	1712939.26	Картометрический метод	0.10	Закрепление отсутствует

3. Сведения о характерных точках части (частей) границы объекта					
Обозначение характерных точек части границы	Координаты, м		Метод определения координат характерной точки	Средняя квадратическая погрешность положения характерной точки (M _t), м	Описание обозначения точки на местности (при наличии)
	X	Y			
1	2	3	4	5	6
121	1013627.11	1712934.27	Картометрический метод	0.10	Закрепление отсутствует
Часть 8					
134	1014303.09	1713228.25	Картометрический метод	0.10	Закрепление отсутствует
135	1014311.64	1713222.88	Картометрический метод	0.10	Закрепление отсутствует
136	1014325.77	1713209.04	Картометрический метод	0.10	Закрепление отсутствует
137	1014347.20	1713194.56	Картометрический метод	0.10	Закрепление отсутствует
138	1014359.01	1713208.55	Картометрический метод	0.10	Закрепление отсутствует
139	1014362.08	1713212.19	Картометрический метод	0.10	Закрепление отсутствует
140	1014314.05	1713247.88	Картометрический метод	0.10	Закрепление отсутствует
134	1014303.09	1713228.25	Картометрический метод	0.10	Закрепление отсутствует
Часть 9					
141	1013079.64	1711773.30	Картометрический метод	0.10	Закрепление отсутствует
142	1013080.54	1711747.51	Картометрический метод	0.10	Закрепление отсутствует
143	1013096.99	1711749.92	Картометрический метод	0.10	Закрепление отсутствует
144	1013116.32	1711769.88	Картометрический метод	0.10	Закрепление отсутствует
145	1013119.29	1711776.27	Картометрический метод	0.10	Закрепление отсутствует
146	1013116.03	1711781.30	Картометрический метод	0.10	Закрепление отсутствует
147	1013097.44	1711800.41	Картометрический метод	0.10	Закрепление отсутствует
141	1013079.64	1711773.30	Картометрический метод	0.10	Закрепление отсутствует
Часть 10					
148	1013709.43	1712703.59	Картометрический метод	0.10	Закрепление отсутствует
149	1013731.12	1712685.42	Картометрический метод	0.10	Закрепление отсутствует
150	1013738.00	1712693.49	Картометрический метод	0.10	Закрепление отсутствует
151	1013740.24	1712696.34	Картометрический метод	0.10	Закрепление отсутствует
152	1013744.91	1712702.30	Картометрический метод	0.10	Закрепление отсутствует
153	1013750.84	1712709.75	Картометрический метод	0.10	Закрепление отсутствует

3. Сведения о характерных точках части (частей) границы объекта					
Обозначение характерных точек части границы	Координаты, м		Метод определения координат характерной точки	Средняя квадратическая погрешность положения характерной точки (M _t), м	Описание обозначения точки на местности (при наличии)
	X	Y			
1	2	3	4	5	6
154	1013737.91	1712720.09	Картометрический метод	0.10	Закрепление отсутствует
155	1013727.94	1712727.21	Картометрический метод	0.10	Закрепление отсутствует
148	1013709.43	1712703.59	Картометрический метод	0.10	Закрепление отсутствует
Часть 11					
156	1013204.86	1712409.62	Картометрический метод	0.10	Закрепление отсутствует
157	1013229.13	1712407.45	Картометрический метод	0.10	Закрепление отсутствует
158	1013232.09	1712440.76	Картометрический метод	0.10	Закрепление отсутствует
159	1013207.82	1712442.93	Картометрический метод	0.10	Закрепление отсутствует
156	1013204.86	1712409.62	Картометрический метод	0.10	Закрепление отсутствует
Часть 12					
160	1013041.89	1711891.57	Картометрический метод	0.10	Закрепление отсутствует
161	1013048.76	1711873.01	Картометрический метод	0.10	Закрепление отсутствует
162	1013048.77	1711873.00	Картометрический метод	0.10	Закрепление отсутствует
163	1013065.08	1711879.17	Картометрический метод	0.10	Закрепление отсутствует
164	1013057.94	1711897.98	Картометрический метод	0.10	Закрепление отсутствует
160	1013041.89	1711891.57	Картометрический метод	0.10	Закрепление отсутствует

Раздел 3

Сведения о местоположении измененных (уточненных) границ объекта

1. Система координат -

2. Сведения о характерных точках границ объекта

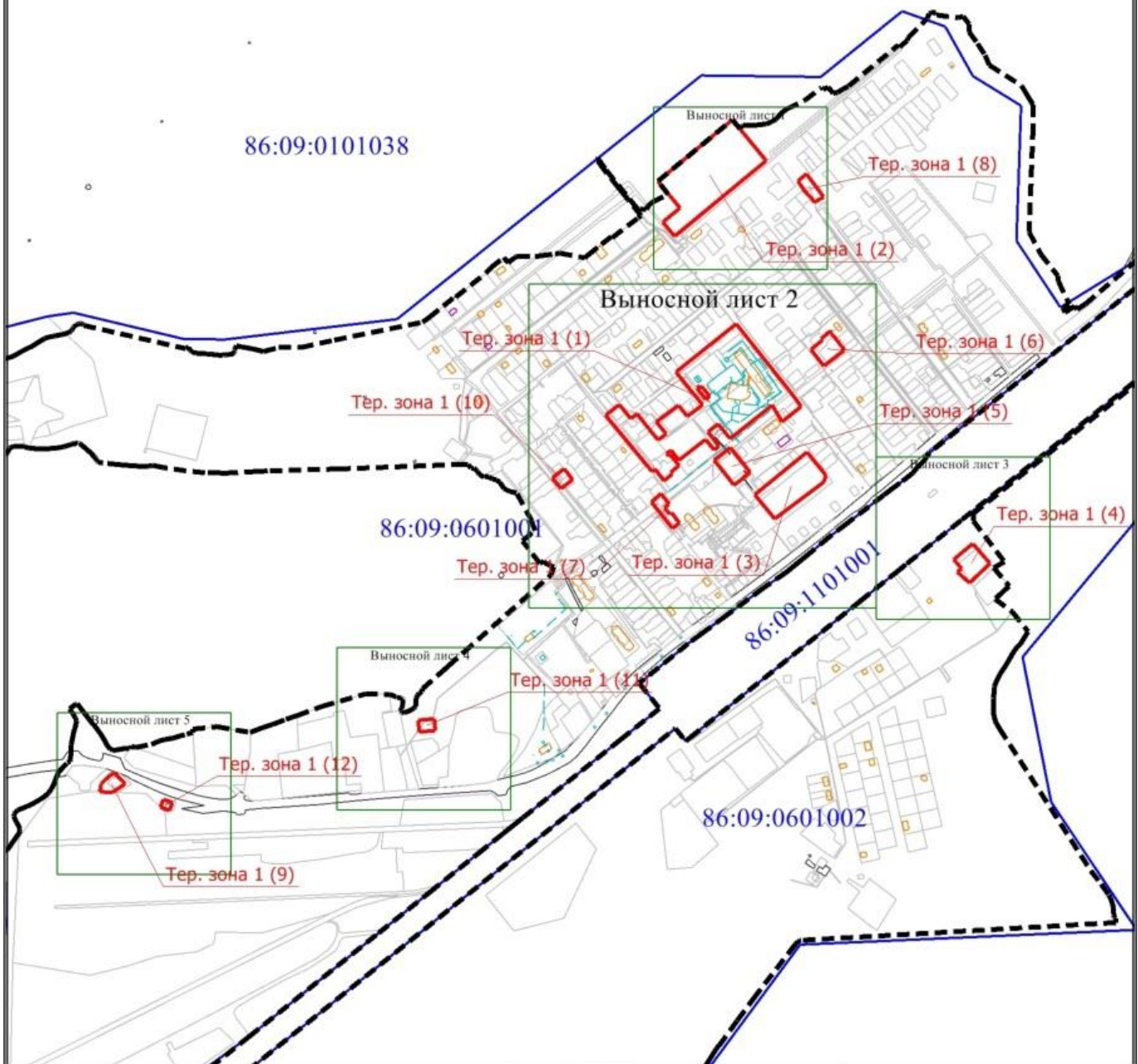
Обозначение характерных точек границ	Существующие координаты, м		Измененные (уточненные) координаты, м		Метод определения координат характерной точки	Средняя квадратическая погрешность положения характерной точки (Mt), м	Описание обозначения точки на местности (при наличии)
	X	Y	X	Y			
1	2	3	4	5	6	7	8
-	-	-	-	-	-	-	

3. Сведения о характерных точках части (частей) границы объекта

Обозначение характерных точек части границы	Существующие координаты, м		Измененные (уточненные) координаты, м		Метод определения координат характерной точки	Средняя квадратическая погрешность положения характерной точки (Mt), м	Описание обозначения точки на местности (при наличии)
	X	Y	X	Y			
1	2	3	4	5	6	7	8
-	-	-	-	-	-	-	

Раздел 4

План границ объекта



Масштаб 1:13000

Условные обозначения

- - Существующая часть границы, имеющиеся в ЕГРН сведения о которой достаточны для определения ее местоположения
- - Характерная точка границы, сведения о которой позволяют однозначно определить ее положение на местности
- Тер. зона 1 (1)** - Территориальная зона Тер. зона 1 — ОД
- 1** - Обозначение новой характерной точки
- (thick red) - Граница территориальной зоны
- - - (thick dashed black) - Граница населенного пункта
- (thin yellow) - Граница здания
- (thin blue) - Граница кадастрового квартала
- 86:09:0101038 - Номер кадастрового квартала

Подпись _____

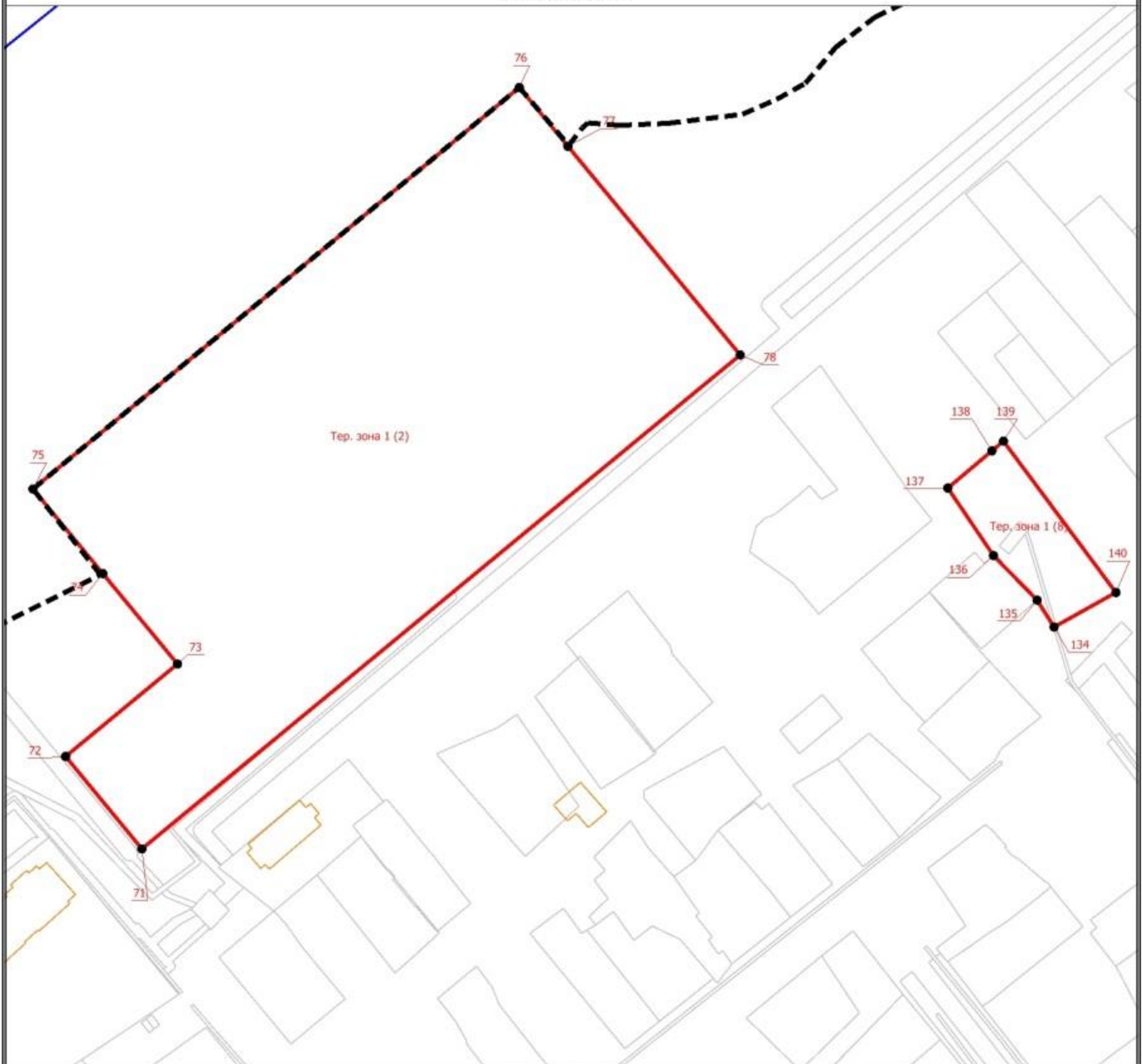
Дата " ____ " ____ г.

Место для оттиска печати (при наличии) лица, составившего описание местоположения границ объекта

Раздел 4








План границ объекта

Выносной лист 1



Масштаб 1:2000

Условные обозначения

-  - Существующая часть границы, имеющиеся в ЕГРН сведения о которой достаточны для определения ее местоположения
-  - Характерная точка границы, сведения о которой позволяют однозначно определить ее положение на местности
- Тер. зона 1 (1)** - Территориальная зона Тер. зона 1 — ОД
-  - Обозначение новой характерной точки
-  - Граница территориальной зоны
-  - Граница населенного пункта
-  - Граница здания
-  - Граница кадастрового квартала
- 86:09:0101038** - Номер кадастрового квартала

Подпись _____

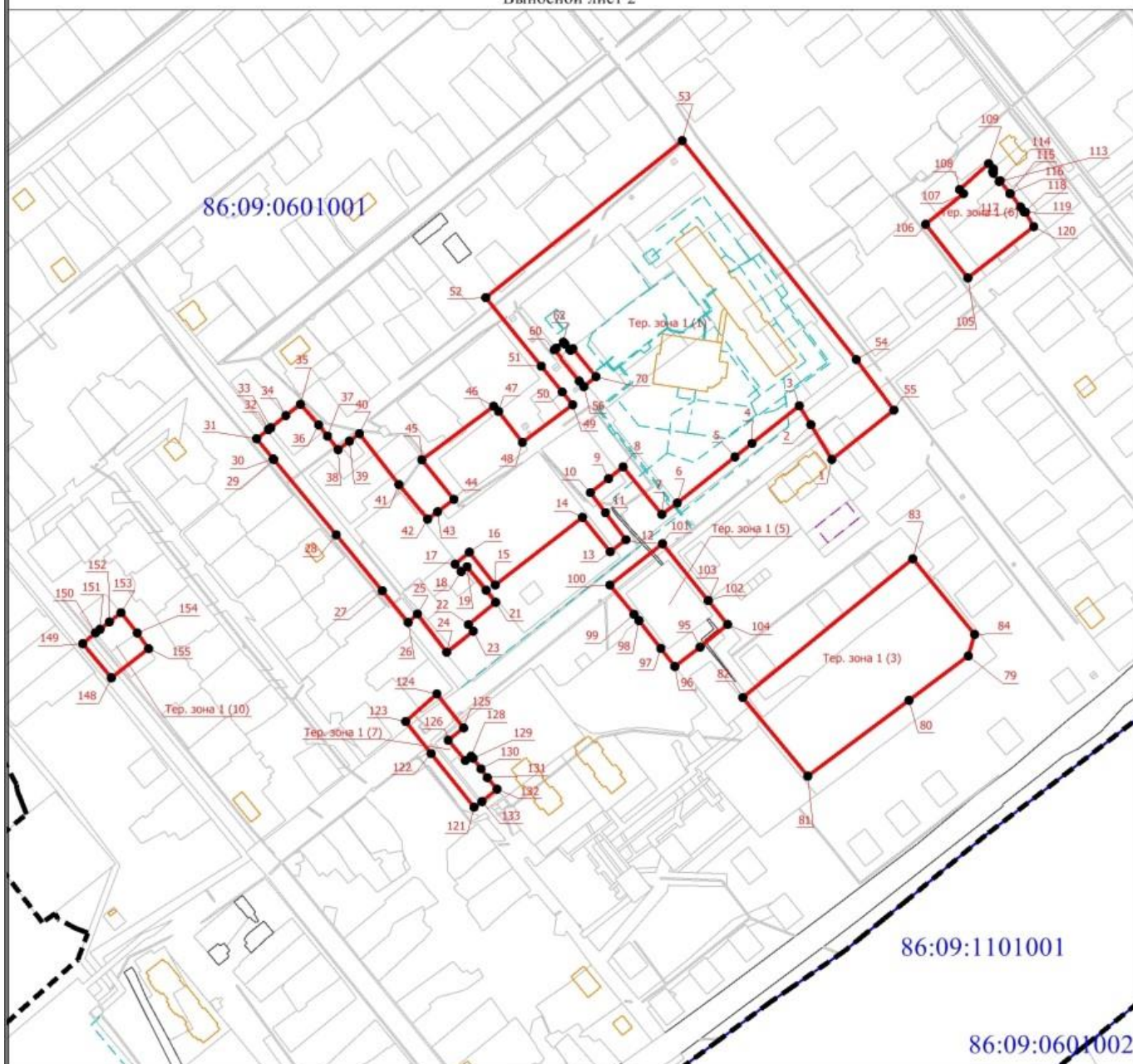
Дата " ____ " _____ г.

Место для оттиска печати (при наличии) лица, составившего описание местоположения границ объекта

Раздел 4

План границ объекта

Выносной лист 2



Масштаб 1:4000

Условные обозначения

- - Существующая часть границы, имеющиеся в ЕГРН сведения о которой достаточны для определения ее местоположения
- - Характерная точка границы, сведения о которой позволяют однозначно определить ее положение на местности
- Тер. зона 1 (1)** - Территориальная зона Тер. зона 1 — ОД
- 1** - Обозначение новой характерной точки
- (red) - Граница территориальной зоны
- - - - - Граница населенного пункта
- (yellow) - Граница здания
- (blue) - Граница кадастрового квартала
- 86:09:0101038 - Номер кадастрового квартала

Подпись _____

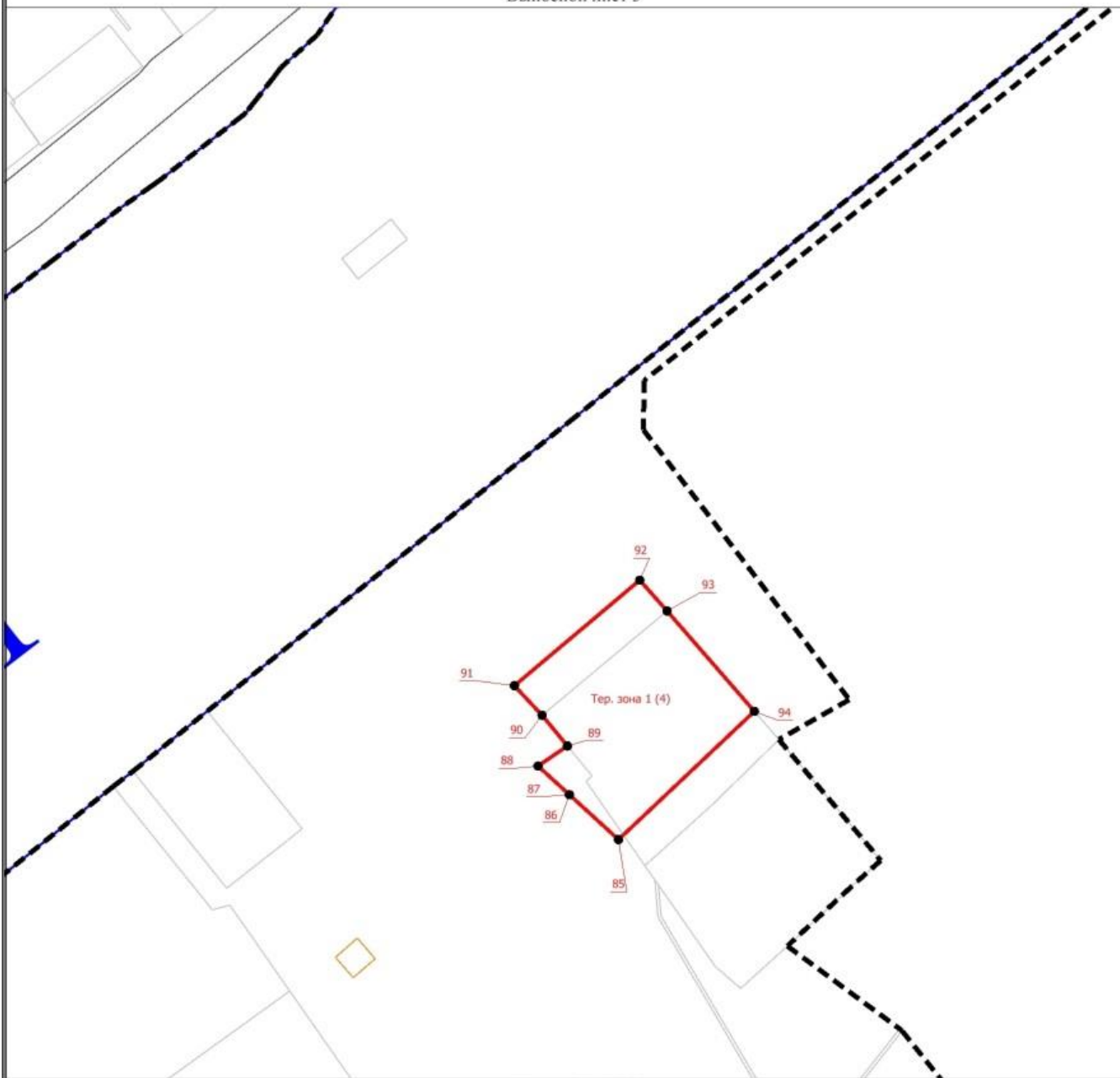
Дата " ____ " ____ г.

Место для оттиска печати (при наличии) лица, составившего описание местоположения границ объекта

Раздел 4

План границ объекта

Выносной лист 3



Масштаб 1:2000

Условные обозначения

- - Существующая часть границы, имеющиеся в ЕГРН сведения о которой достаточны для определения ее местоположения
- - Характерная точка границы, сведения о которой позволяют однозначно определить ее положение на местности
- Тер. зона 1 (1)** - Территориальная зона Тер. зона 1 — ОД
- 1** - Обозначение новой характерной точки
- (red) - Граница территориальной зоны
- - - - - Граница населенного пункта
- (yellow) - Граница здания
- (blue) - Граница кадастрового квартала
- 86:09:0101038 - Номер кадастрового квартала

Подпись _____

Дата " ____ " _____ г.

Место для оттиска печати (при наличии) лица, составившего описание местоположения границ объекта

Раздел 4








План границ объекта

Выносной лист 4



Масштаб 1:2000

Условные обозначения

-  - Существующая часть границы, имеющиеся в ЕГРН сведения о которой достаточны для определения ее местоположения
-  - Характерная точка границы, сведения о которой позволяют однозначно определить ее положение на местности
- Тер. зона 1 (1)** - Территориальная зона Тер. зона 1 — ОД
-  - Обозначение новой характерной точки
-  - Граница территориальной зоны
-  - Граница населенного пункта
-  - Граница здания
-  - Граница кадастрового квартала
- 86:09:0101038** - Номер кадастрового квартала

Подпись _____

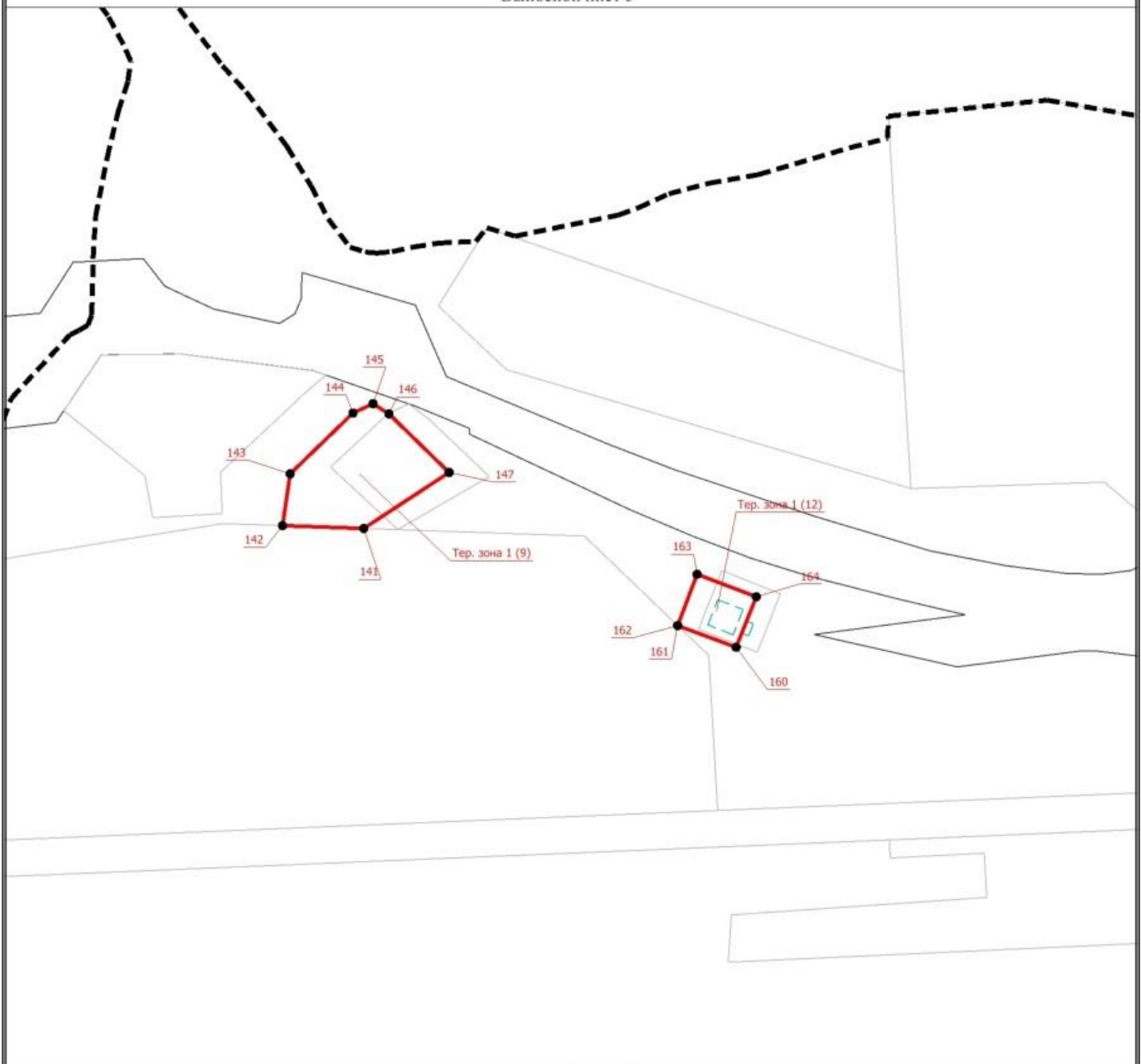
Дата " ____ " _____ г.

Место для оттиска печати (при наличии) лица, составившего описание местоположения границ объекта

Раздел 4

План границ объекта

Выносной лист 5



Масштаб 1:2000

Условные обозначения

- - Существующая часть границы, имеющиеся в ЕГРН сведения о которой достаточны для определения ее местоположения
- - Характерная точка границы, сведения о которой позволяют однозначно определить ее положение на местности
- Тер. зона 1 (1)** - Территориальная зона Тер. зона 1 — ОД
- 1** - Обозначение новой характерной точки
- (красная) - Граница территориальной зоны
- - - - - Граница населенного пункта
- (желтая) - Граница здания
- (синяя) - Граница кадастрового квартала
- 86:09:0101038 - Номер кадастрового квартала

Подпись _____

Дата " ____ " _____ г.

Место для оттиска печати (при наличии) лица, составившего описание местоположения границ объекта

ОПИСАНИЕ МЕСТОПОЛОЖЕНИЯ ГРАНИЦ

Территориальная зона рекреационного назначения (Р) Муниципальное образование городское поселение Зеленоборск Советского района ХМАО-Югры

(наименование объекта, местоположение границ которого описано (далее - объект))

Раздел 1

Сведения об объекте

№ п/п	Характеристики объекта	Описание характеристик
1	2	3
1.	Местоположение объекта	Ханты-Мансийский автономный округ - Югра, район Советский, поселок городского типа Зеленоборск
2.	Площадь объекта +/- величина погрешности определения площади (Р +/- Дельта Р)	17896 +/- 47 м ²
3.	Иные характеристики объекта	Граница территориальной зоны рекреационного назначения (Р)

Раздел 2**Сведения о местоположении границ объекта**

1. Система координат МСК-86 Зона1

2. Сведения о характерных точках границ объекта

Обозначение характерных точек границ	Координаты, м		Метод определения координат характерной точки	Средняя квадратическая погрешность положения характерной точки (Mt), м	Описание обозначения точки на местности (при наличии)
	X	Y			
1	2	3	4	5	6
-	-	-	-	-	

3. Сведения о характерных точках части (частей) границы объекта

Обозначение характерных точек части границы	Координаты, м		Метод определения координат характерной точки	Средняя квадратическая погрешность положения характерной точки (Mt), м	Описание обозначения точки на местности (при наличии)
	X	Y			
1	2	3	4	5	6
Часть 1					
1	1013794.67	1713054.07	Картометрический метод	0.10	Закрепление отсутствует
2	1013768.39	1713020.70	Картометрический метод	0.10	Закрепление отсутствует
3	1013749.75	1713035.99	Картометрический метод	0.10	Закрепление отсутствует
4	1013709.25	1712983.55	Картометрический метод	0.10	Закрепление отсутствует
5	1013717.86	1712976.87	Картометрический метод	0.10	Закрепление отсутствует
6	1013713.98	1712971.76	Картометрический метод	0.10	Закрепление отсутствует
7	1013736.64	1712955.69	Картометрический метод	0.10	Закрепление отсутствует
8	1013709.13	1712921.64	Картометрический метод	0.10	Закрепление отсутствует
9	1013744.62	1712892.31	Картометрический метод	0.10	Закрепление отсутствует
10	1013749.99	1712898.22	Картометрический метод	0.10	Закрепление отсутствует
11	1013725.66	1712916.83	Картометрический метод	0.10	Закрепление отсутствует
12	1013739.09	1712933.75	Картометрический метод	0.10	Закрепление отсутствует
13	1013743.25	1712930.69	Картометрический метод	0.10	Закрепление отсутствует
14	1013757.39	1712948.02	Картометрический метод	0.10	Закрепление отсутствует
15	1013765.13	1712941.91	Картометрический метод	0.10	Закрепление отсутствует
16	1013780.03	1712929.78	Картометрический метод	0.10	Закрепление отсутствует

3. Сведения о характерных точках части (частей) границы объекта					
Обозначение характерных точек части границы	Координаты, м		Метод определения координат характерной точки	Средняя квадратическая погрешность положения характерной точки (M _t), м	Описание обозначения точки на местности (при наличии)
	X	Y			
1	2	3	4	5	6
17	1013777.00	1712926.08	Картометрический метод	0.10	Закрепление отсутствует
18	1013781.67	1712922.20	Картометрический метод	0.10	Закрепление отсутствует
19	1013789.33	1712931.24	Картометрический метод	0.10	Закрепление отсутствует
20	1013768.39	1712947.70	Картометрический метод	0.10	Закрепление отсутствует
21	1013811.44	1713003.15	Картометрический метод	0.10	Закрепление отсутствует
22	1013789.58	1713020.81	Картометрический метод	0.10	Закрепление отсутствует
23	1013797.22	1713030.83	Картометрический метод	0.10	Закрепление отсутствует
24	1013814.42	1713017.81	Картометрический метод	0.10	Закрепление отсутствует
25	1013823.38	1713029.39	Картометрический метод	0.10	Закрепление отсутствует
26	1013836.12	1713019.74	Картометрический метод	0.10	Закрепление отсутствует
27	1013843.52	1713029.02	Картометрический метод	0.10	Закрепление отсутствует
28	1013813.33	1713053.68	Картометрический метод	0.10	Закрепление отсутствует
29	1013820.56	1713063.43	Картометрический метод	0.10	Закрепление отсутствует
30	1013849.90	1713100.16	Картометрический метод	0.10	Закрепление отсутствует
31	1013858.53	1713111.02	Картометрический метод	0.10	Закрепление отсутствует
32	1013882.42	1713141.03	Картометрический метод	0.10	Закрепление отсутствует
33	1013870.45	1713148.42	Картометрический метод	0.10	Закрепление отсутствует
1	1013794.67	1713054.07	Картометрический метод	0.10	Закрепление отсутствует
34	1013768.81	1712967.61	Картометрический метод	0.10	Закрепление отсутствует
35	1013772.73	1712964.47	Картометрический метод	0.10	Закрепление отсутствует
36	1013776.30	1712968.89	Картометрический метод	0.10	Закрепление отсутствует
37	1013772.38	1712972.04	Картометрический метод	0.10	Закрепление отсутствует
34	1013768.81	1712967.61	Картометрический метод	0.10	Закрепление отсутствует
Часть 2					
38	1014117.80	1713507.34	Картометрический метод	0.10	Закрепление отсутствует
39	1014086.80	1713465.89	Картометрический метод	0.10	Закрепление отсутствует

3. Сведения о характерных точках части (частей) границы объекта					
Обозначение характерных точек части границы	Координаты, м		Метод определения координат характерной точки	Средняя квадратическая погрешность положения характерной точки (M _t), м	Описание обозначения точки на местности (при наличии)
	X	Y			
1	2	3	4	5	6
40	1014095.69	1713459.14	Картометрический метод	0.10	Закрепление отсутствует
41	1014114.61	1713444.41	Картометрический метод	0.10	Закрепление отсутствует
42	1014144.59	1713485.03	Картометрический метод	0.10	Закрепление отсутствует
43	1014198.50	1713555.60	Картометрический метод	0.10	Закрепление отсутствует
44	1014171.33	1713578.90	Картометрический метод	0.10	Закрепление отсутствует
38	1014117.80	1713507.34	Картометрический метод	0.10	Закрепление отсутствует
45	1014137.82	1713509.12	Картометрический метод	0.10	Закрепление отсутствует
46	1014142.57	1713506.01	Картометрический метод	0.10	Закрепление отсутствует
47	1014145.47	1713510.59	Картометрический метод	0.10	Закрепление отсутствует
48	1014140.76	1713513.95	Картометрический метод	0.10	Закрепление отсутствует
45	1014137.82	1713509.12	Картометрический метод	0.10	Закрепление отсутствует
Часть 3					
49	1013883.06	1712996.96	Картометрический метод	0.10	Закрепление отсутствует
50	1013859.14	1712965.00	Картометрический метод	0.10	Закрепление отсутствует
51	1013878.86	1712949.83	Картометрический метод	0.10	Закрепление отсутствует
52	1013882.13	1712946.73	Картометрический метод	0.10	Закрепление отсутствует
53	1013848.06	1712901.08	Картометрический метод	0.10	Закрепление отсутствует
54	1013822.87	1712921.39	Картометрический метод	0.10	Закрепление отсутствует
55	1013815.03	1712911.07	Картометрический метод	0.10	Закрепление отсутствует
56	1013810.33	1712904.74	Картометрический метод	0.10	Закрепление отсутствует
57	1013832.30	1712886.44	Картометрический метод	0.10	Закрепление отсутствует
58	1013864.66	1712861.32	Картометрический метод	0.10	Закрепление отсутствует
59	1013859.88	1712854.96	Картометрический метод	0.10	Закрепление отсутствует
60	1013868.73	1712848.10	Картометрический метод	0.10	Закрепление отсутствует
61	1013863.17	1712841.01	Картометрический метод	0.10	Закрепление отсутствует
62	1013870.21	1712835.44	Картометрический метод	0.10	Закрепление отсутствует

3. Сведения о характерных точках части (частей) границы объекта					
Обозначение характерных точек части границы	Координаты, м		Метод определения координат характерной точки	Средняя квадратическая погрешность положения характерной точки (Mt), м	Описание обозначения точки на местности (при наличии)
	X	Y			
1	2	3	4	5	6
63	1013897.57	1712871.31	Картометрический метод	0.10	Закрепление отсутствует
64	1013855.50	1712904.43	Картометрический метод	0.10	Закрепление отсутствует
65	1013881.56	1712941.20	Картометрический метод	0.10	Закрепление отсутствует
66	1013893.94	1712958.20	Картометрический метод	0.10	Закрепление отсутствует
67	1013876.58	1712971.37	Картометрический метод	0.10	Закрепление отсутствует
68	1013891.24	1712990.32	Картометрический метод	0.10	Закрепление отсутствует
49	1013883.06	1712996.96	Картометрический метод	0.10	Закрепление отсутствует
69	1013869.64	1712868.76	Картометрический метод	0.10	Закрепление отсутствует
70	1013873.22	1712865.55	Картометрический метод	0.10	Закрепление отсутствует
71	1013876.66	1712869.99	Картометрический метод	0.10	Закрепление отсутствует
72	1013872.96	1712873.39	Картометрический метод	0.10	Закрепление отсутствует
69	1013869.64	1712868.76	Картометрический метод	0.10	Закрепление отсутствует

Раздел 3

Сведения о местоположении измененных (уточненных) границ объекта

1. Система координат -

2. Сведения о характерных точках границ объекта

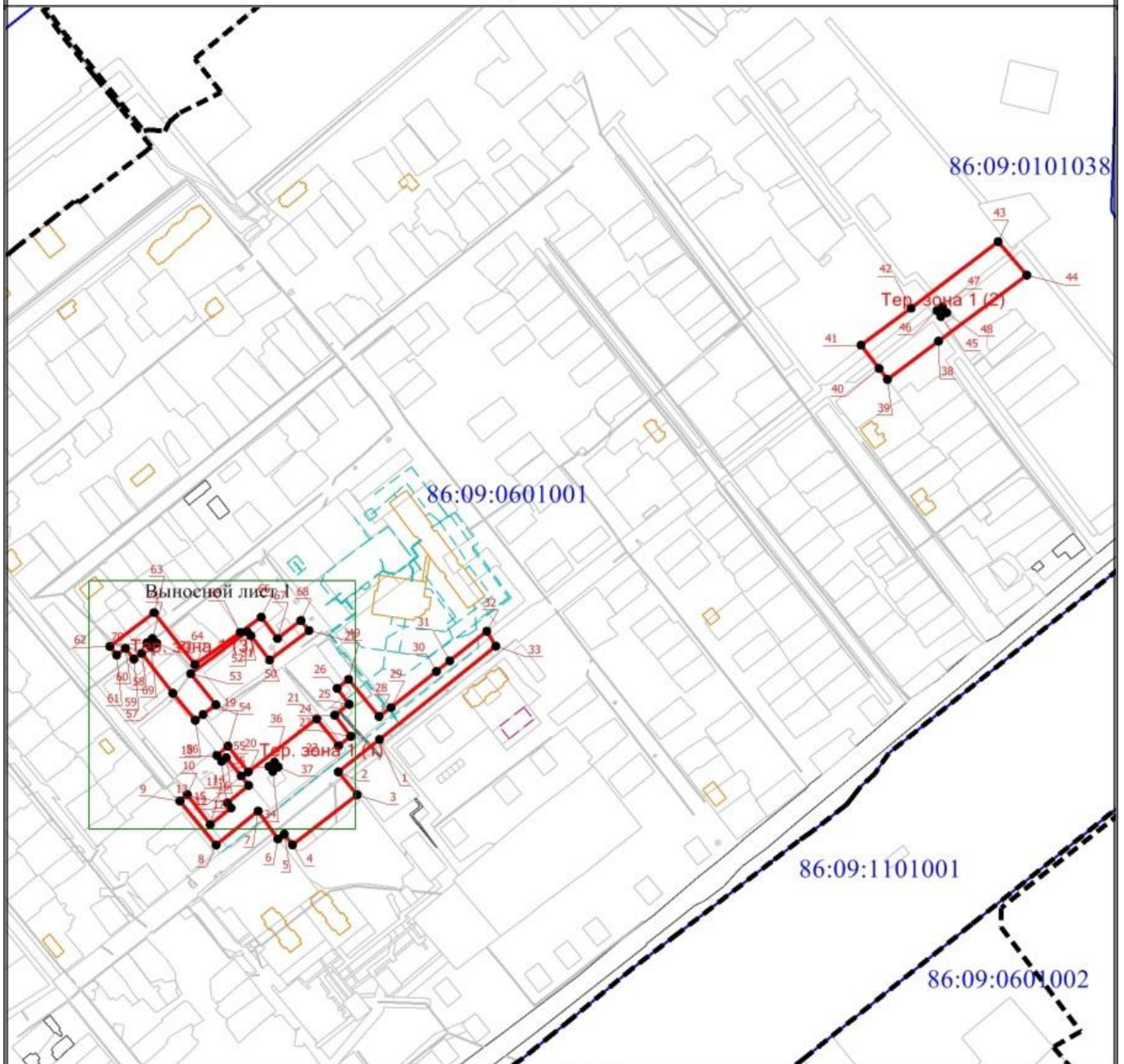
Обозначение характерных точек границ	Существующие координаты, м		Измененные (уточненные) координаты, м		Метод определения координат характерной точки	Средняя квадратическая погрешность положения характерной точки (Mt), м	Описание обозначения точки на местности (при наличии)
	X	Y	X	Y			
1	2	3	4	5	6	7	8
-	-	-	-	-	-	-	

3. Сведения о характерных точках части (частей) границы объекта

Обозначение характерных точек части границы	Существующие координаты, м		Измененные (уточненные) координаты, м		Метод определения координат характерной точки	Средняя квадратическая погрешность положения характерной точки (Mt), м	Описание обозначения точки на местности (при наличии)
	X	Y	X	Y			
1	2	3	4	5	6	7	8
-	-	-	-	-	-	-	







Раздел 4

План границ объекта



Масштаб 1:5000

Условные обозначения

-  - Существующая часть границы, имеющиеся в ЕГРН сведения о которой достаточны для определения ее местоположения
-  - Характерная точка границы, сведения о которой позволяют однозначно определить ее положение на местности
- Тер. зона 1 (1)** - Территориальная зона Тер. зона 1 — Р
- 1** - Обозначение новой характерной точки
-  - Граница территориальной зоны
-  - Граница населенного пункта
-  - Граница здания
-  - Граница кадастрового квартала
- 86:09:0101038** - Номер кадастрового квартала

Подпись _____

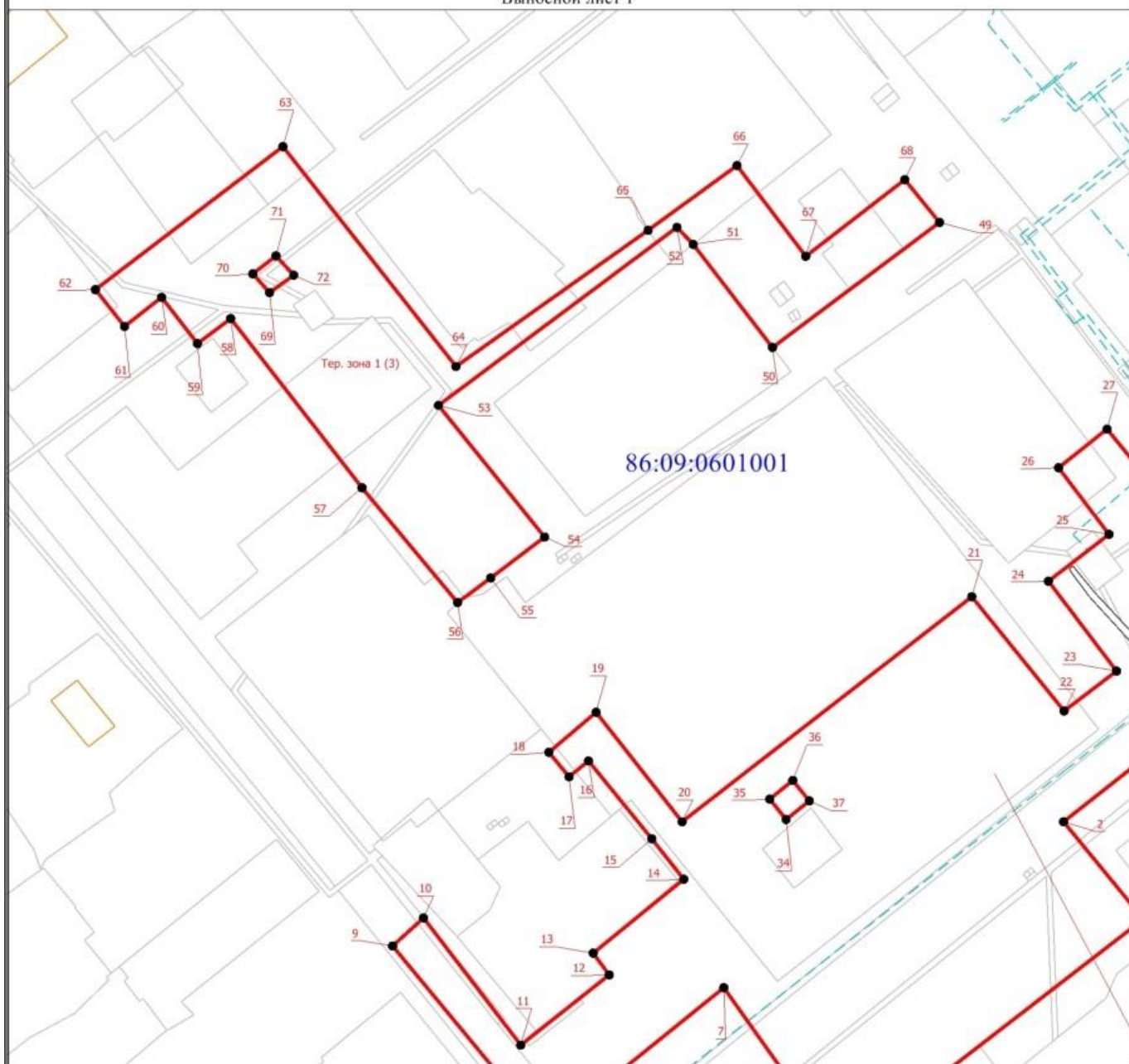
Дата " ____ " ____ г.

Место для оттиска печати (при наличии) лица, составившего описание местоположения границ объекта

Раздел 4








План границ объекта

Выносной лист 1



Масштаб 1:1200

Условные обозначения

-  - Существующая часть границы, имеющиеся в ЕГРН сведения о которой достаточны для определения ее местоположения
-  - Характерная точка границы, сведения о которой позволяют однозначно определить ее положение на местности
- Тер. зона 1 (1)**
1 - Территориальная зона Тер. зона 1 — Р
-  - Обозначение новой характерной точки
-  - Граница территориальной зоны
-  - Граница населенного пункта
-  - Граница здания
-  - Граница кадастрового квартала
- 86:09:0101038** - Номер кадастрового квартала

Подпись _____

Дата " ____ " ____ г.

Место для оттиска печати (при наличии) лица, составившего описание местоположения границ объекта

ОПИСАНИЕ МЕСТОПОЛОЖЕНИЯ ГРАНИЦ

Территориальная зона кладбищ, полигонов утилизации, иных объектов специального назначения (СН) Муниципальное образование городское поселение Зеленоборск Советского района ХМАО-Югры

(наименование объекта, местоположение границ которого описано (далее - объект))

Раздел 1

Сведения об объекте

№ п/п	Характеристики объекта	Описание характеристик
1	2	3
1.	Местоположение объекта	Ханты-Мансийский автономный округ - Югра, район Советский, поселок городского типа Зеленоборск
2.	Площадь объекта +/- величина погрешности определения площади (Р +/- Дельта Р)	170274 +/- 144 м ²
3.	Иные характеристики объекта	Граница территориальной зоны кладбищ, полигонов утилизации, иных объектов специального назначения (СН)

Раздел 2

Сведения о местоположении границ объекта

1. Система координат МСК-86 Зона1

2. Сведения о характерных точках границ объекта

Обозначение характерных точек границ	Координаты, м		Метод определения координат характерной точки	Средняя квадратическая погрешность положения характерной точки (Mt), м	Описание обозначения точки на местности (при наличии)
	X	Y			
1	2	3	4	5	6
-	-	-	-	-	

3. Сведения о характерных точках части (частей) границы объекта

Обозначение характерных точек части границы	Координаты, м		Метод определения координат характерной точки	Средняя квадратическая погрешность положения характерной точки (Mt), м	Описание обозначения точки на местности (при наличии)
	X	Y			
1	2	3	4	5	6
Часть 1					
1	1013594.99	1711359.12	Картометрический метод	0.10	Закрепление отсутствует
2	1013713.24	1711114.59	Картометрический метод	0.10	Закрепление отсутствует
3	1013798.36	1711177.08	Картометрический метод	0.10	Закрепление отсутствует
4	1013862.79	1711240.31	Картометрический метод	0.10	Закрепление отсутствует
5	1013851.96	1711291.07	Картометрический метод	0.10	Закрепление отсутствует
6	1013821.91	1711357.89	Картометрический метод	0.10	Закрепление отсутствует
7	1013763.93	1711439.86	Картометрический метод	0.10	Закрепление отсутствует
8	1013707.25	1711421.21	Картометрический метод	0.10	Закрепление отсутствует
1	1013594.99	1711359.12	Картометрический метод	0.10	Закрепление отсутствует
Часть 2					
9	1014172.31	1713905.34	Картометрический метод	0.10	Закрепление отсутствует
10	1014195.47	1713943.03	Картометрический метод	0.10	Закрепление отсутствует
11	1014187.34	1713949.57	Картометрический метод	0.10	Закрепление отсутствует
12	1014199.82	1713975.22	Картометрический метод	0.10	Закрепление отсутствует
13	1014211.60	1713962.65	Картометрический метод	0.10	Закрепление отсутствует
14	1014222.59	1713951.55	Картометрический метод	0.10	Закрепление отсутствует
15	1014249.31	1713986.81	Картометрический метод	0.10	Закрепление отсутствует

3. Сведения о характерных точках части (частей) границы объекта					
Обозначение характерных точек части границы	Координаты, м		Метод определения координат характерной точки	Средняя квадратическая погрешность положения характерной точки (M _t), м	Описание обозначения точки на местности (при наличии)
	X	Y			
1	2	3	4	5	6
16	1014255.21	1713981.90	Картометрический метод	0.10	Закрепление отсутствует
17	1014273.73	1714004.34	Картометрический метод	0.10	Закрепление отсутствует
18	1014287.62	1714020.33	Картометрический метод	0.10	Закрепление отсутствует
19	1014291.48	1714023.60	Картометрический метод	0.10	Закрепление отсутствует
20	1014261.43	1714053.57	Картометрический метод	0.10	Закрепление отсутствует
21	1014263.47	1714063.83	Картометрический метод	0.10	Закрепление отсутствует
22	1014265.80	1714075.57	Картометрический метод	0.10	Закрепление отсутствует
23	1014260.65	1714068.81	Картометрический метод	0.10	Закрепление отсутствует
24	1014256.07	1714072.60	Картометрический метод	0.10	Закрепление отсутствует
25	1014221.15	1714101.42	Картометрический метод	0.10	Закрепление отсутствует
26	1014216.35	1714105.55	Картометрический метод	0.10	Закрепление отсутствует
27	1014197.20	1714082.34	Картометрический метод	0.10	Закрепление отсутствует
28	1014178.25	1714046.94	Картометрический метод	0.10	Закрепление отсутствует
29	1014178.68	1714045.54	Картометрический метод	0.10	Закрепление отсутствует
30	1014176.68	1714042.44	Картометрический метод	0.10	Закрепление отсутствует
31	1014168.74	1714047.87	Картометрический метод	0.10	Закрепление отсутствует
32	1014141.61	1714015.01	Картометрический метод	0.10	Закрепление отсутствует
33	1014134.35	1713996.63	Картометрический метод	0.10	Закрепление отсутствует
34	1014179.20	1713961.07	Картометрический метод	0.10	Закрепление отсутствует
35	1014146.50	1713920.26	Картометрический метод	0.10	Закрепление отсутствует
9	1014172.31	1713905.34	Картометрический метод	0.10	Закрепление отсутствует
Часть 3					
36	1013207.22	1713271.99	Картометрический метод	0.10	Закрепление отсутствует
37	1013201.70	1713253.28	Картометрический метод	0.10	Закрепление отсутствует
38	1013149.59	1713264.29	Картометрический метод	0.10	Закрепление отсутствует
39	1013141.10	1713225.37	Картометрический метод	0.10	Закрепление отсутствует

3. Сведения о характерных точках части (частей) границы объекта					
Обозначение характерных точек части границы	Координаты, м		Метод определения координат характерной точки	Средняя квадратическая погрешность положения характерной точки (M _t), м	Описание обозначения точки на местности (при наличии)
	X	Y			
1	2	3	4	5	6
40	1012954.05	1713118.94	Картометрический метод	0.10	Закрепление отсутствует
41	1012894.80	1713136.13	Картометрический метод	0.10	Закрепление отсутствует
42	1012971.40	1713029.48	Картометрический метод	0.10	Закрепление отсутствует
43	1013012.80	1712998.64	Картометрический метод	0.10	Закрепление отсутствует
44	1013084.31	1713091.60	Картометрический метод	0.10	Закрепление отсутствует
45	1013131.33	1713153.42	Картометрический метод	0.10	Закрепление отсутствует
46	1013138.68	1713148.02	Картометрический метод	0.10	Закрепление отсутствует
47	1013203.59	1713233.85	Картометрический метод	0.10	Закрепление отсутствует
48	1013210.58	1713228.59	Картометрический метод	0.10	Закрепление отсутствует
49	1013232.14	1713212.63	Картометрический метод	0.10	Закрепление отсутствует
50	1013252.36	1713197.71	Картометрический метод	0.10	Закрепление отсутствует
51	1013271.65	1713184.99	Картометрический метод	0.10	Закрепление отсутствует
52	1013289.85	1713171.16	Картометрический метод	0.10	Закрепление отсутствует
53	1013291.46	1713169.94	Картометрический метод	0.10	Закрепление отсутствует
54	1013312.51	1713152.41	Картометрический метод	0.10	Закрепление отсутствует
55	1013315.71	1713155.72	Картометрический метод	0.10	Закрепление отсутствует
56	1013316.52	1713170.71	Картометрический метод	0.10	Закрепление отсутствует
57	1013325.33	1713170.53	Картометрический метод	0.10	Закрепление отсутствует
58	1013347.77	1713233.67	Картометрический метод	0.10	Закрепление отсутствует
59	1013297.53	1713243.33	Картометрический метод	0.10	Закрепление отсутствует
60	1013248.12	1713269.70	Картометрический метод	0.10	Закрепление отсутствует
61	1013215.55	1713289.08	Картометрический метод	0.10	Закрепление отсутствует
36	1013207.22	1713271.99	Картометрический метод	0.10	Закрепление отсутствует
62	1013276.55	1713196.32	Картометрический метод	0.10	Закрепление отсутствует
63	1013324.17	1713191.42	Картометрический метод	0.10	Закрепление отсутствует
64	1013327.94	1713224.25	Картометрический метод	0.10	Закрепление отсутствует

3. Сведения о характерных точках части (частей) границы объекта					
Обозначение характерных точек части границы	Координаты, м		Метод определения координат характерной точки	Средняя квадратическая погрешность положения характерной точки (M _t), м	Описание обозначения точки на местности (при наличии)
	X	Y			
1	2	3	4	5	6
65	1013297.50	1713226.71	Картометрический метод	0.10	Закрепление отсутствует
62	1013276.55	1713196.32	Картометрический метод	0.10	Закрепление отсутствует
66	1013196.86	1713239.83	Картометрический метод	0.10	Закрепление отсутствует
67	1013200.08	1713235.62	Картометрический метод	0.10	Закрепление отсутствует
68	1013203.96	1713238.25	Картометрический метод	0.10	Закрепление отсутствует
69	1013201.33	1713242.78	Картометрический метод	0.10	Закрепление отсутствует
66	1013196.86	1713239.83	Картометрический метод	0.10	Закрепление отсутствует
Часть 4					
70	1013319.33	1712794.64	Картометрический метод	0.10	Закрепление отсутствует
71	1013313.76	1712787.40	Картометрический метод	0.10	Закрепление отсутствует
72	1013297.22	1712799.79	Картометрический метод	0.10	Закрепление отсутствует
73	1013286.07	1712784.97	Картометрический метод	0.10	Закрепление отсутствует
74	1013280.23	1712789.63	Картометрический метод	0.10	Закрепление отсутствует
75	1013272.80	1712779.42	Картометрический метод	0.10	Закрепление отсутствует
76	1013265.26	1712785.03	Картометрический метод	0.10	Закрепление отсутствует
77	1013265.80	1712785.78	Картометрический метод	0.10	Закрепление отсутствует
78	1013269.45	1712790.51	Картометрический метод	0.10	Закрепление отсутствует
79	1013273.16	1712795.29	Картометрический метод	0.10	Закрепление отсутствует
80	1013267.62	1712799.63	Картометрический метод	0.10	Закрепление отсутствует
81	1013264.38	1712797.21	Картометрический метод	0.10	Закрепление отсутствует
82	1013256.71	1712791.52	Картометрический метод	0.10	Закрепление отсутствует
83	1013251.80	1712787.57	Картометрический метод	0.10	Закрепление отсутствует
84	1013284.77	1712763.97	Картометрический метод	0.10	Закрепление отсутствует
85	1013285.58	1712763.39	Картометрический метод	0.10	Закрепление отсутствует
86	1013296.46	1712755.60	Картометрический метод	0.10	Закрепление отсутствует
87	1013331.05	1712730.89	Картометрический метод	0.10	Закрепление отсутствует

3. Сведения о характерных точках части (частей) границы объекта					
Обозначение характерных точек части границы	Координаты, м		Метод определения координат характерной точки	Средняя квадратическая погрешность положения характерной точки (M _t), м	Описание обозначения точки на местности (при наличии)
	X	Y			
1	2	3	4	5	6
88	1013309.70	1712703.14	Картометрический метод	0.10	Закрепление отсутствует
89	1013301.45	1712691.62	Картометрический метод	0.10	Закрепление отсутствует
90	1013294.08	1712694.42	Картометрический метод	0.10	Закрепление отсутствует
91	1013290.07	1712686.22	Картометрический метод	0.10	Закрепление отсутствует
92	1013295.33	1712679.25	Картометрический метод	0.10	Закрепление отсутствует
93	1013303.81	1712669.41	Картометрический метод	0.10	Закрепление отсутствует
94	1013305.36	1712668.21	Картометрический метод	0.10	Закрепление отсутствует
95	1013370.42	1712617.75	Картометрический метод	0.10	Закрепление отсутствует
96	1013459.90	1712723.08	Картометрический метод	0.10	Закрепление отсутствует
97	1013459.22	1712723.84	Картометрический метод	0.10	Закрепление отсутствует
98	1013463.20	1712728.69	Картометрический метод	0.10	Закрепление отсутствует
99	1013492.13	1712705.27	Картометрический метод	0.10	Закрепление отсутствует
100	1013488.94	1712700.57	Картометрический метод	0.10	Закрепление отсутствует
101	1013491.45	1712698.77	Картометрический метод	0.10	Закрепление отсутствует
102	1013488.90	1712694.15	Картометрический метод	0.10	Закрепление отсутствует
103	1013497.19	1712686.59	Картометрический метод	0.10	Закрепление отсутствует
104	1013505.71	1712696.94	Картометрический метод	0.10	Закрепление отсутствует
105	1013526.81	1712678.50	Картометрический метод	0.10	Закрепление отсутствует
106	1013530.18	1712682.30	Картометрический метод	0.10	Закрепление отсутствует
107	1013547.12	1712688.60	Картометрический метод	0.10	Закрепление отсутствует
108	1013555.88	1712669.68	Картометрический метод	0.10	Закрепление отсутствует
109	1013559.50	1712667.92	Картометрический метод	0.10	Закрепление отсутствует
110	1013553.78	1712659.70	Картометрический метод	0.10	Закрепление отсутствует
111	1013561.04	1712654.20	Картометрический метод	0.10	Закрепление отсутствует
112	1013597.71	1712699.18	Картометрический метод	0.10	Закрепление отсутствует
113	1013556.02	1712732.65	Картометрический метод	0.10	Закрепление отсутствует

3. Сведения о характерных точках части (частей) границы объекта					
Обозначение характерных точек части границы	Координаты, м		Метод определения координат характерной точки	Средняя квадратическая погрешность положения характерной точки (M _t), м	Описание обозначения точки на местности (при наличии)
	X	Y			
1	2	3	4	5	6
114	1013539.14	1712702.86	Картометрический метод	0.10	Закрепление отсутствует
115	1013534.06	1712696.53	Картометрический метод	0.10	Закрепление отсутствует
116	1013462.92	1712751.37	Картометрический метод	0.10	Закрепление отсутствует
117	1013420.90	1712711.34	Картометрический метод	0.10	Закрепление отсутствует
118	1013398.32	1712729.48	Картометрический метод	0.10	Закрепление отсутствует
119	1013360.19	1712761.74	Картометрический метод	0.10	Закрепление отсутствует
70	1013319.33	1712794.64	Картометрический метод	0.10	Закрепление отсутствует
120	1013344.07	1712661.53	Картометрический метод	0.10	Закрепление отсутствует
121	1013359.71	1712649.06	Картометрический метод	0.10	Закрепление отсутствует
122	1013372.19	1712664.68	Картометрический метод	0.10	Закрепление отсутствует
123	1013356.56	1712677.15	Картометрический метод	0.10	Закрепление отсутствует
120	1013344.07	1712661.53	Картометрический метод	0.10	Закрепление отсутствует
124	1013561.95	1712698.39	Картометрический метод	0.10	Закрепление отсутствует
125	1013563.83	1712696.87	Картометрический метод	0.10	Закрепление отсутствует
126	1013566.70	1712694.55	Картометрический метод	0.10	Закрепление отсутствует
127	1013571.28	1712690.84	Картометрический метод	0.10	Закрепление отсутствует
128	1013576.95	1712697.83	Картометрический метод	0.10	Закрепление отсутствует
129	1013567.63	1712705.39	Картометрический метод	0.10	Закрепление отсутствует
124	1013561.95	1712698.39	Картометрический метод	0.10	Закрепление отсутствует
Часть 5					
130	1013329.01	1712807.22	Картометрический метод	0.10	Закрепление отсутствует
131	1013353.70	1712837.44	Картометрический метод	0.10	Закрепление отсутствует
132	1013353.31	1712840.85	Картометрический метод	0.10	Закрепление отсутствует
133	1013351.19	1712844.27	Картометрический метод	0.10	Закрепление отсутствует
134	1013332.81	1712858.82	Картометрический метод	0.10	Закрепление отсутствует
135	1013324.64	1712850.19	Картометрический метод	0.10	Закрепление отсутствует

3. Сведения о характерных точках части (частей) границы объекта					
Обозначение характерных точек части границы	Координаты, м		Метод определения координат характерной точки	Средняя квадратическая погрешность положения характерной точки (M _t), м	Описание обозначения точки на местности (при наличии)
	X	Y			
1	2	3	4	5	6
136	1013321.06	1712846.69	Картометрический метод	0.10	Закрепление отсутствует
137	1013301.45	1712827.50	Картометрический метод	0.10	Закрепление отсутствует
138	1013314.25	1712817.60	Картометрический метод	0.10	Закрепление отсутствует
139	1013320.17	1712813.03	Картометрический метод	0.10	Закрепление отсутствует
130	1013329.01	1712807.22	Картометрический метод	0.10	Закрепление отсутствует
140	1013326.86	1712835.38	Картометрический метод	0.10	Закрепление отсутствует
141	1013318.90	1712826.07	Картометрический метод	0.10	Закрепление отсутствует
142	1013314.19	1712820.00	Картометрический метод	0.10	Закрепление отсутствует
143	1013319.28	1712816.00	Картометрический метод	0.10	Закрепление отсутствует
144	1013323.77	1712821.68	Картометрический метод	0.10	Закрепление отсутствует
145	1013324.53	1712821.19	Картометрический метод	0.10	Закрепление отсутствует
146	1013332.98	1712830.13	Картометрический метод	0.10	Закрепление отсутствует
147	1013333.65	1712830.87	Картометрический метод	0.10	Закрепление отсутствует
148	1013334.58	1712830.02	Картометрический метод	0.10	Закрепление отсутствует
149	1013336.19	1712828.55	Картометрический метод	0.10	Закрепление отсутствует
150	1013341.68	1712834.96	Картометрический метод	0.10	Закрепление отсутствует
151	1013333.44	1712842.01	Картометрический метод	0.10	Закрепление отсутствует
140	1013326.86	1712835.38	Картометрический метод	0.10	Закрепление отсутствует
Часть 6					
152	1014547.51	1713525.38	Картометрический метод	0.10	Закрепление отсутствует
153	1014560.02	1713518.21	Картометрический метод	0.10	Закрепление отсутствует
154	1014579.71	1713500.22	Картометрический метод	0.10	Закрепление отсутствует
155	1014583.79	1713494.10	Картометрический метод	0.10	Закрепление отсутствует
156	1014585.82	1713485.28	Картометрический метод	0.10	Закрепление отсутствует
157	1014584.46	1713478.15	Картометрический метод	0.10	Закрепление отсутствует
158	1014629.96	1713447.02	Картометрический метод	0.10	Закрепление отсутствует

3. Сведения о характерных точках части (частей) границы объекта					
Обозначение характерных точек части границы	Координаты, м		Метод определения координат характерной точки	Средняя квадратическая погрешность положения характерной точки (M _t), м	Описание обозначения точки на местности (при наличии)
	X	Y			
1	2	3	4	5	6
159	1014642.16	1713438.27	Картометрический метод	0.10	Закрепление отсутствует
160	1014652.83	1713431.08	Картометрический метод	0.10	Закрепление отсутствует
161	1014679.39	1713457.67	Картометрический метод	0.10	Закрепление отсутствует
162	1014580.61	1713541.02	Картометрический метод	0.10	Закрепление отсутствует
152	1014547.51	1713525.38	Картометрический метод	0.10	Закрепление отсутствует
163	1014588.54	1713500.08	Картометрический метод	0.10	Закрепление отсутствует
164	1014599.64	1713494.70	Картометрический метод	0.10	Закрепление отсутствует
165	1014602.61	1713500.53	Картометрический метод	0.10	Закрепление отсутствует
166	1014591.34	1713505.80	Картометрический метод	0.10	Закрепление отсутствует
163	1014588.54	1713500.08	Картометрический метод	0.10	Закрепление отсутствует
Часть 7					
167	1014389.43	1713128.66	Картометрический метод	0.10	Закрепление отсутствует
168	1014455.64	1713073.98	Картометрический метод	0.10	Закрепление отсутствует
169	1014455.94	1713074.24	Картометрический метод	0.10	Закрепление отсутствует
170	1014461.58	1713078.64	Картометрический метод	0.10	Закрепление отсутствует
171	1014463.06	1713080.38	Картометрический метод	0.10	Закрепление отсутствует
172	1014462.28	1713090.28	Картометрический метод	0.10	Закрепление отсутствует
173	1014462.92	1713105.82	Картометрический метод	0.10	Закрепление отсутствует
174	1014403.96	1713147.77	Картометрический метод	0.10	Закрепление отсутствует
167	1014389.43	1713128.66	Картометрический метод	0.10	Закрепление отсутствует
Часть 8					
175	1014262.04	1712914.60	Картометрический метод	0.10	Закрепление отсутствует
176	1014250.93	1712898.99	Картометрический метод	0.10	Закрепление отсутствует
177	1014251.03	1712898.89	Картометрический метод	0.10	Закрепление отсутствует
178	1014251.06	1712898.86	Картометрический метод	0.10	Закрепление отсутствует
179	1014277.59	1712871.28	Картометрический метод	0.10	Закрепление отсутствует

3. Сведения о характерных точках части (частей) границы объекта					
Обозначение характерных точек части границы	Координаты, м		Метод определения координат характерной точки	Средняя квадратическая погрешность положения характерной точки (M _t), м	Описание обозначения точки на местности (при наличии)
	X	Y			
1	2	3	4	5	6
180	1014288.37	1712862.75	Картометрический метод	0.10	Закрепление отсутствует
181	1014289.38	1712867.60	Картометрический метод	0.10	Закрепление отсутствует
182	1014288.04	1712880.18	Картометрический метод	0.10	Закрепление отсутствует
183	1014295.72	1712883.74	Картометрический метод	0.10	Закрепление отсутствует
184	1014303.10	1712892.32	Картометрический метод	0.10	Закрепление отсутствует
185	1014320.06	1712926.39	Картометрический метод	0.10	Закрепление отсутствует
186	1014291.37	1712950.08	Картометрический метод	0.10	Закрепление отсутствует
175	1014262.04	1712914.60	Картометрический метод	0.10	Закрепление отсутствует
Часть 9					
187	1013417.07	1713358.51	Картометрический метод	0.10	Закрепление отсутствует
188	1013393.93	1713322.43	Картометрический метод	0.10	Закрепление отсутствует
189	1013424.52	1713304.73	Картометрический метод	0.10	Закрепление отсутствует
190	1013430.56	1713301.52	Картометрический метод	0.10	Закрепление отсутствует
191	1013439.76	1713296.62	Картометрический метод	0.10	Закрепление отсутствует
192	1013449.14	1713289.98	Картометрический метод	0.10	Закрепление отсутствует
193	1013452.87	1713294.59	Картометрический метод	0.10	Закрепление отсутствует
194	1013445.88	1713299.95	Картометрический метод	0.10	Закрепление отсутствует
195	1013412.48	1713319.88	Картометрический метод	0.10	Закрепление отсутствует
196	1013413.52	1713327.31	Картометрический метод	0.10	Закрепление отсутствует
197	1013430.15	1713353.39	Картометрический метод	0.10	Закрепление отсутствует
198	1013421.23	1713359.86	Картометрический метод	0.10	Закрепление отсутствует
199	1013418.46	1713361.88	Картометрический метод	0.10	Закрепление отсутствует
187	1013417.07	1713358.51	Картометрический метод	0.10	Закрепление отсутствует
Часть 10					
200	1013631.73	1712646.19	Картометрический метод	0.10	Закрепление отсутствует
201	1013632.61	1712645.73	Картометрический метод	0.10	Закрепление отсутствует

3. Сведения о характерных точках части (частей) границы объекта					
Обозначение характерных точек части границы	Координаты, м		Метод определения координат характерной точки	Средняя квадратическая погрешность положения характерной точки (M _t), м	Описание обозначения точки на местности (при наличии)
	X	Y			
1	2	3	4	5	6
202	1013637.04	1712643.86	Картометрический метод	0.10	Закрепление отсутствует
203	1013641.62	1712643.16	Картометрический метод	0.10	Закрепление отсутствует
204	1013695.79	1712613.88	Картометрический метод	0.10	Закрепление отсутствует
205	1013691.14	1712619.47	Картометрический метод	0.10	Закрепление отсутствует
206	1013644.05	1712661.22	Картометрический метод	0.10	Закрепление отсутствует
207	1013644.00	1712661.27	Картометрический метод	0.10	Закрепление отсутствует
200	1013631.73	1712646.19	Картометрический метод	0.10	Закрепление отсутствует
Часть 11					
208	1013404.15	1711021.89	Картометрический метод	0.10	Закрепление отсутствует
209	1013363.05	1711097.75	Картометрический метод	0.10	Закрепление отсутствует
210	1013005.50	1710863.42	Картометрический метод	0.10	Закрепление отсутствует
211	1012984.82	1710746.71	Картометрический метод	0.10	Закрепление отсутствует
208	1013404.15	1711021.89	Картометрический метод	0.10	Закрепление отсутствует

Раздел 3

Сведения о местоположении измененных (уточненных) границ объекта

1. Система координат -

2. Сведения о характерных точках границ объекта

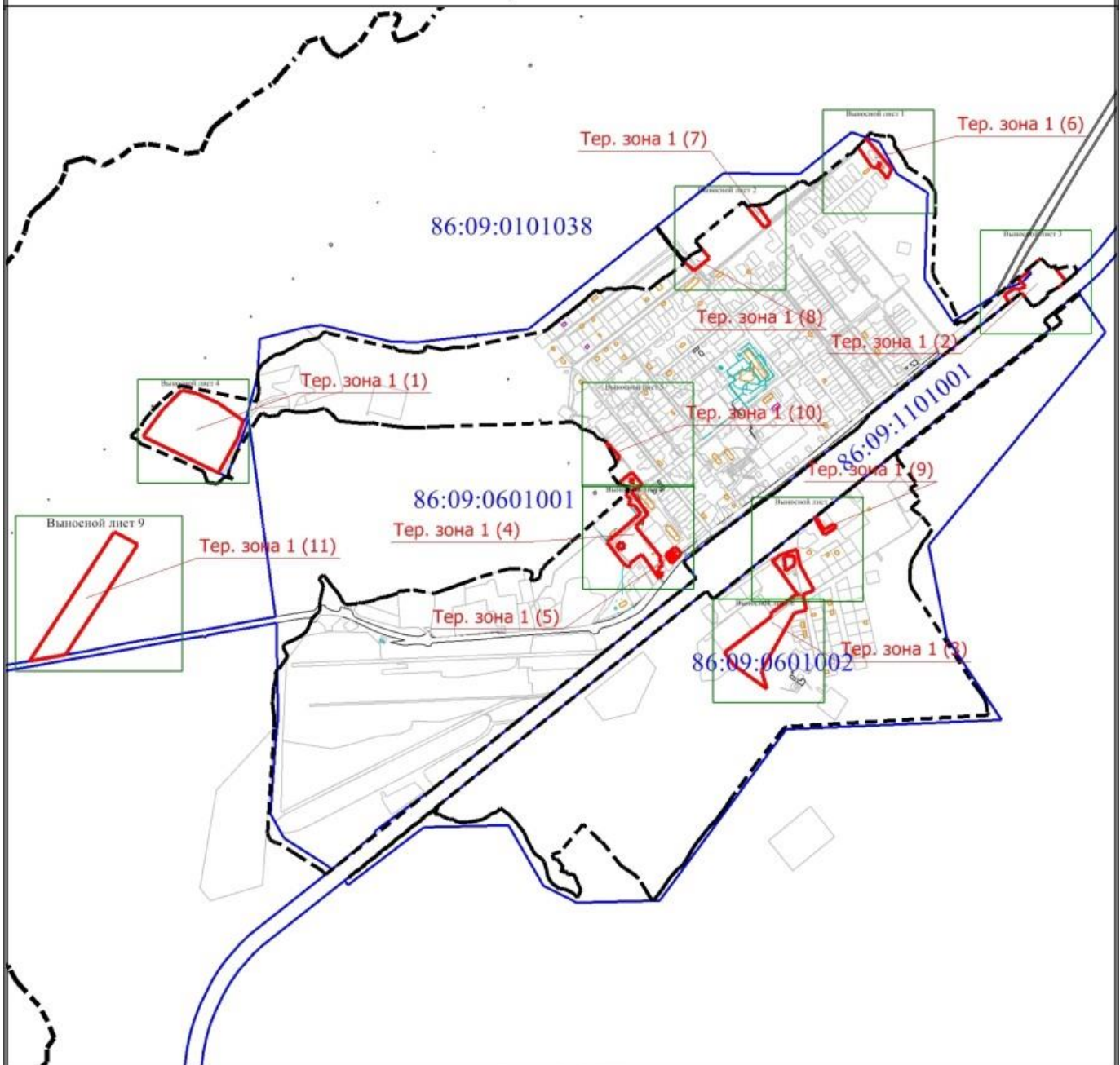
Обозначение характерных точек границ	Существующие координаты, м		Измененные (уточненные) координаты, м		Метод определения координат характерной точки	Средняя квадратическая погрешность положения характерной точки (Mt), м	Описание обозначения точки на местности (при наличии)
	X	Y	X	Y			
1	2	3	4	5	6	7	8
-	-	-	-	-	-	-	

3. Сведения о характерных точках части (частей) границы объекта

Обозначение характерных точек части границы	Существующие координаты, м		Измененные (уточненные) координаты, м		Метод определения координат характерной точки	Средняя квадратическая погрешность положения характерной точки (Mt), м	Описание обозначения точки на местности (при наличии)
	X	Y	X	Y			
1	2	3	4	5	6	7	8
-	-	-	-	-	-	-	

Раздел 4

План границ объекта



Масштаб 1:20000

Условные обозначения

- - Существующая часть границы, имеющиеся в ЕГРН сведения о которой достаточны для определения ее местоположения
- - Характерная точка границы, сведения о которой позволяют однозначно определить ее положение на местности
- Тер. зона 1 (1)** - Территориальная зона Тер. зона 1 — СН
- 1** - Обозначение новой характерной точки
- (red) - Граница территориальной зоны
- (blue) - Граница кадастрового квартала
- 86:09:0101038 - Номер кадастрового квартала
- - - - - Граница населенного пункта
- - - - - Граница муниципального образования

Подпись _____

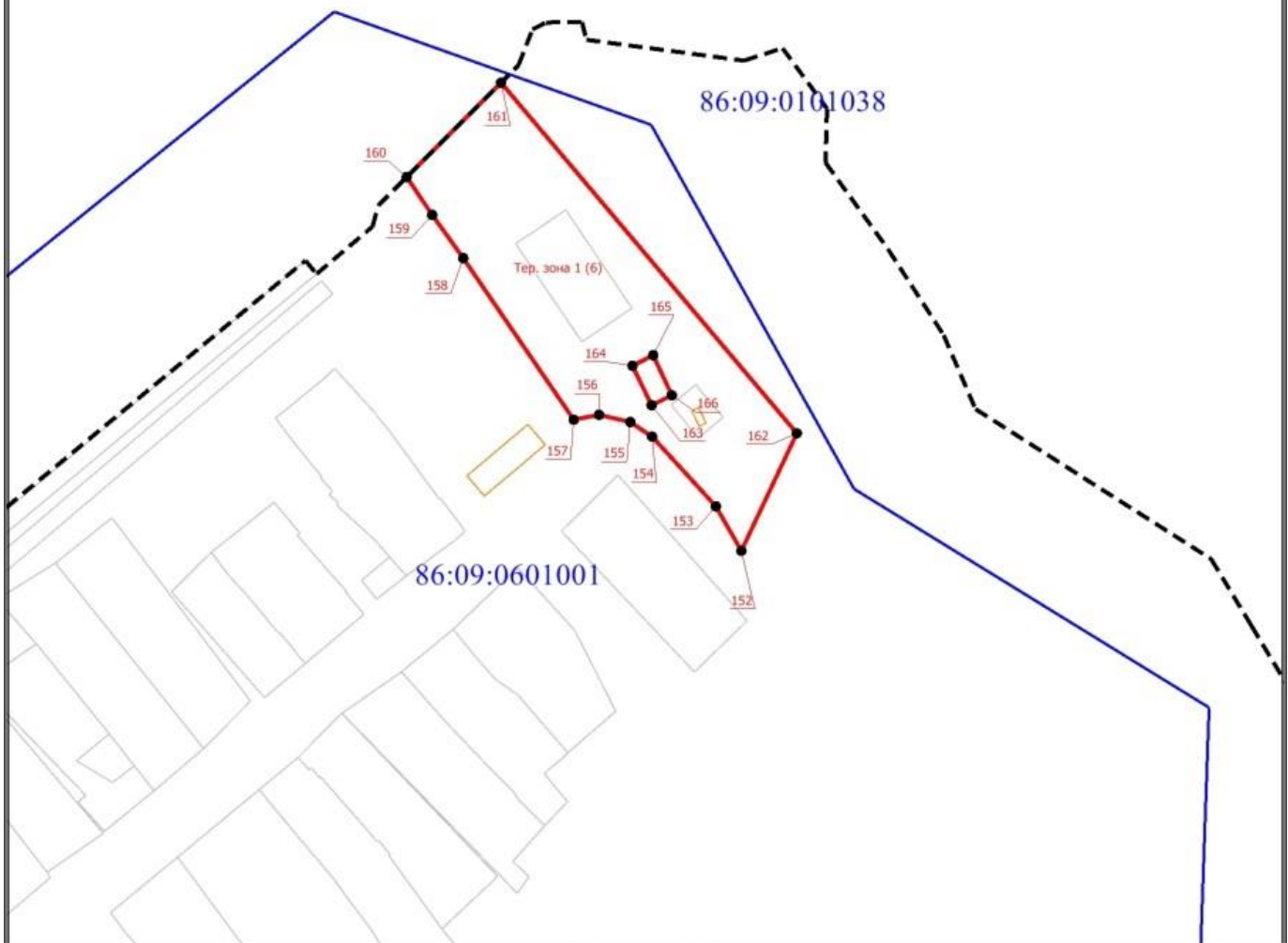
Дата " ____ " _____ г.

Место для оттиска печати (при наличии) лица, составившего описание местоположения границ объекта

Раздел 4

План границ объекта

Выносной лист 1



Масштаб 1:2000

Условные обозначения

- - Существующая часть границы, имеющиеся в ЕГРН сведения о которой достаточны для определения ее местоположения
- - Характерная точка границы, сведения о которой позволяют однозначно определить ее положение на местности
- Тер. зона 1 (1)** - Территориальная зона Тер. зона 1 — СН
- 1** - Обозначение новой характерной точки
- - Граница здания
- - Граница кадастрового квартала
- 86:09:0101038** - Номер кадастрового квартала
- - Граница территориальной зоны
- - - - - Граница населенного пункта

Подпись _____

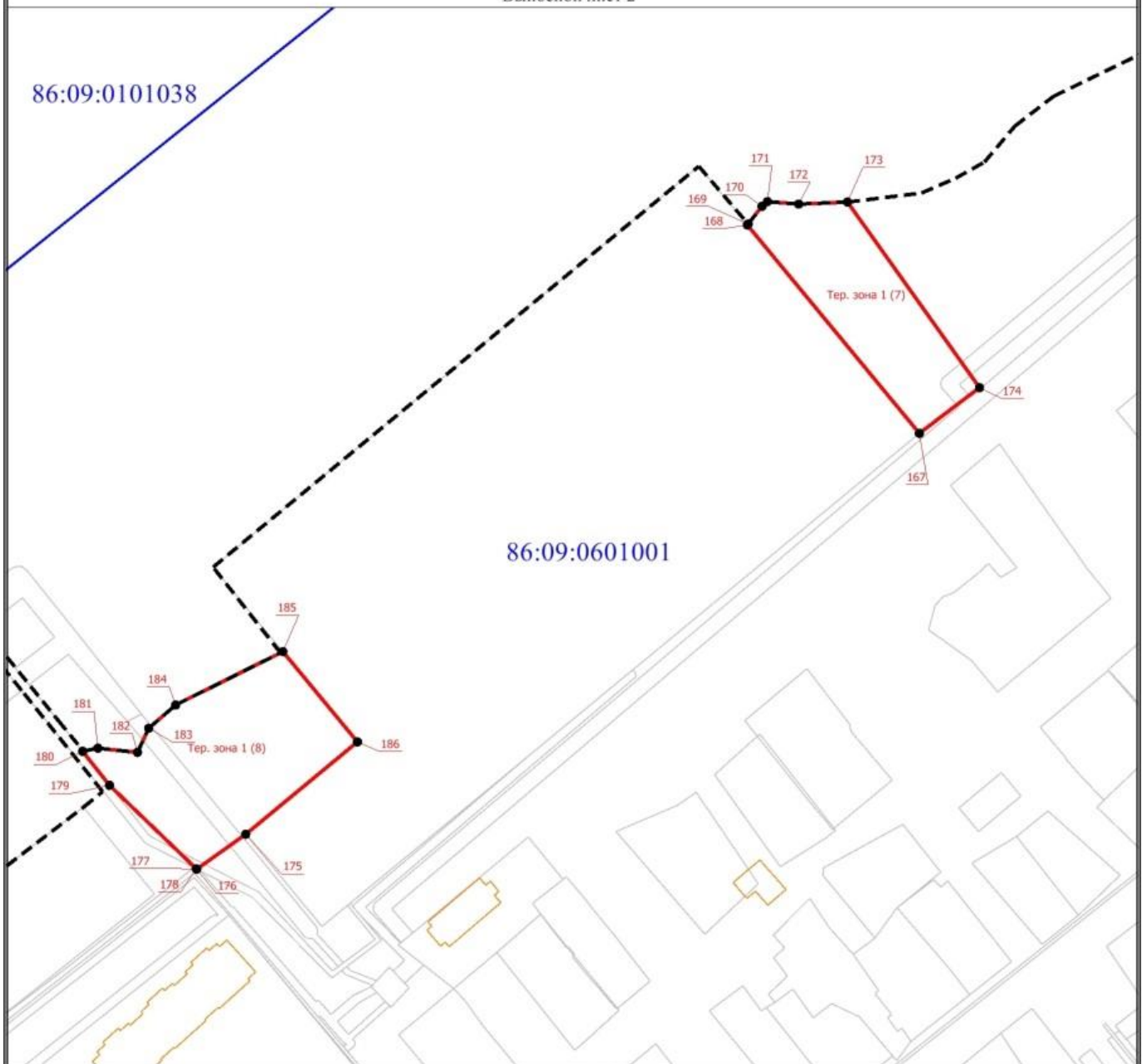
Дата " ____ " _____ г.

Место для оттиска печати (при наличии) лица, составившего описание местоположения границ объекта

Раздел 4

План границ объекта

Выносной лист 2



Масштаб 1:2000

Условные обозначения

- - Существующая часть границы, имеющиеся в ЕГРН сведения о которой достаточны для определения ее местоположения
- - Характерная точка границы, сведения о которой позволяют однозначно определить ее положение на местности
- Тер. зона 1 (1)** - Территориальная зона Тер. зона 1 — СН
- 1** - Обозначение новой характерной точки
- (красная) - Граница территориальной зоны
- (желтая) - Граница здания
- (синяя) - Граница кадастрового квартала
- 86:09:0101038 - Номер кадастрового квартала
- - - - - Граница населенного пункта

Подпись _____

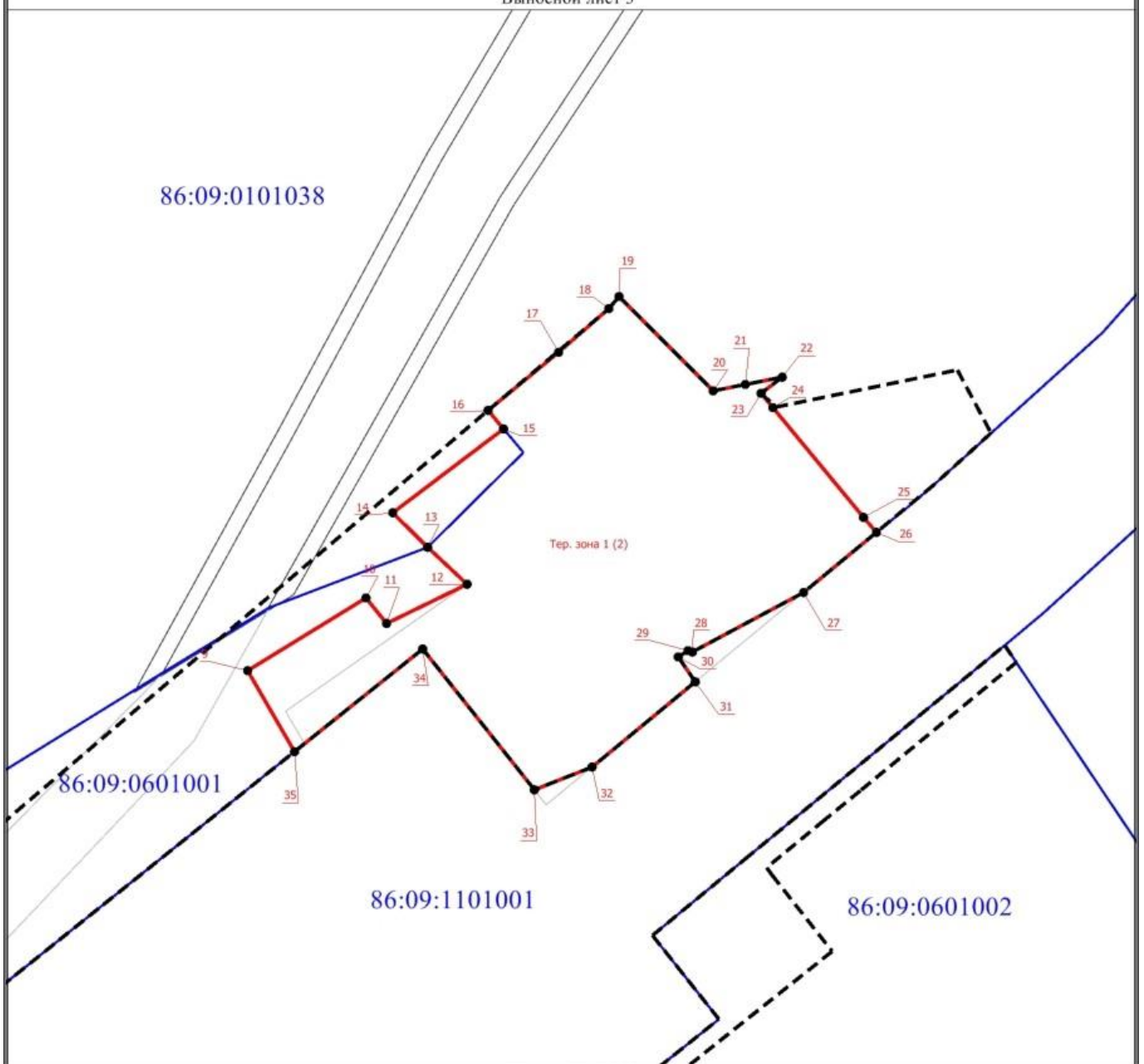
Дата " ____ " _____ г.

Место для оттиска печати (при наличии) лица, составившего описание местоположения границ объекта

Раздел 4

План границ объекта

Выносной лист 3



Масштаб 1:2000

Условные обозначения

- - Существующая часть границы, имеющиеся в ЕГРН сведения о которой достаточны для определения ее местоположения
- - Характерная точка границы, сведения о которой позволяют однозначно определить ее положение на местности
- Тер. зона 1 (1)** - Территориальная зона Тер. зона 1 — СН
- 1** - Обозначение новой характерной точки
- (red) - Граница территориальной зоны
- (yellow) - Граница здания
- (blue) - Граница кадастрового квартала
- 86:09:0101038 - Номер кадастрового квартала
- - - - Граница населенного пункта

Подпись _____

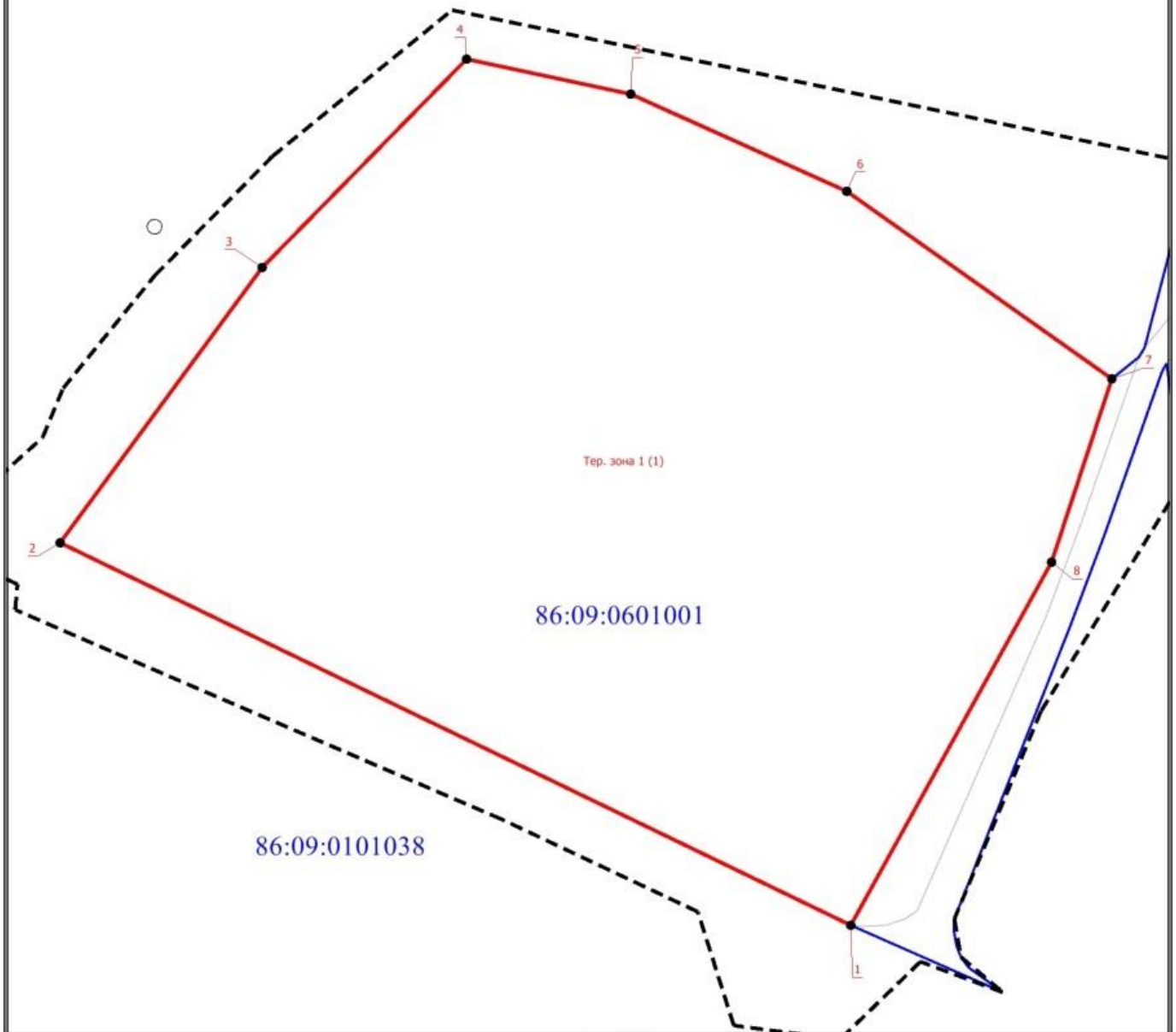
Дата " ____ " _____ г.

Место для оттиска печати (при наличии) лица, составившего описание местоположения границ объекта

Раздел 4

План границ объекта

Выносной лист 4



Условные обозначения

- - Существующая часть границы, имеющиеся в ЕГРН сведения о которой достаточны для определения ее местоположения
- - Характерная точка границы, сведения о которой позволяют однозначно определить ее положение на местности
- Тер. зона 1 (1)** - Территориальная зона Тер. зона 1 — СН
- 1** - Обозначение новой характерной точки
- (красная) - Граница территориальной зоны
- (желтая) - Граница здания
- (синяя) - Граница кадастрового квартала
- 86:09:0101038** - Номер кадастрового квартала
- - - - - Граница населенного пункта

Подпись _____

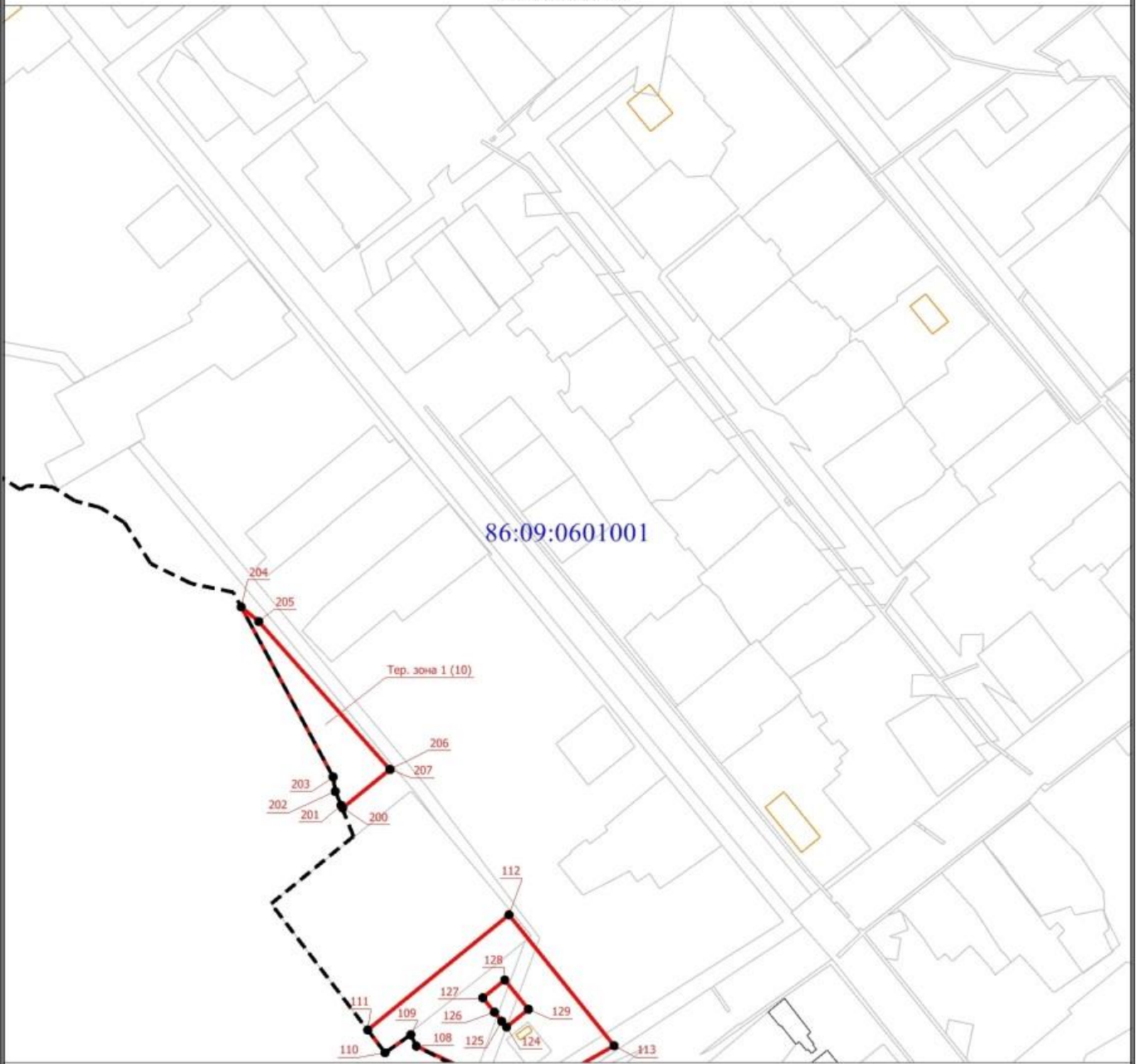
Дата " ____ " _____ г.

Место для оттиска печати (при наличии) лица, составившего описание местоположения границ объекта

Раздел 4

План границ объекта

Выносной лист 5



Условные обозначения

- - Существующая часть границы, имеющиеся в ЕГРН сведения о которой достаточны для определения ее местоположения
- - Характерная точка границы, сведения о которой позволяют однозначно определить ее положение на местности
- Тер. зона 1 (1)** - Территориальная зона Тер. зона 1 — СН
- 1** - Обозначение новой характерной точки
- (red) - Граница территориальной зоны
- (yellow) - Граница здания
- (blue) - Граница кадастрового квартала
- 86:09:0101038 - Номер кадастрового квартала
- - - - - Граница населенного пункта

Подпись _____

Дата " ____ " _____ г.

Место для оттиска печати (при наличии) лица, составившего описание местоположения границ объекта

Раздел 4








План границ объекта

Выносной лист 6



Масштаб 1:2000

Условные обозначения

-  - Существующая часть границы, имеющаяся в ЕГРН сведения о которой достаточны для определения ее местоположения
-  - Характерная точка границы, сведения о которой позволяют однозначно определить ее положение на местности
- Тер. зона 1 (1)**
1 - Территориальная зона Тер. зона 1 — СН
-  - Обозначение новой характерной точки
-  - Граница территориальной зоны
-  - Граница здания
-  - Граница кадастрового квартала
- 86:09:0101038** - Номер кадастрового квартала
-  - Граница населенного пункта

Подпись _____

Дата " ____ " _____ г.

Место для оттиска печати (при наличии) лица, составившего описание местоположения границ объекта

Раздел 4

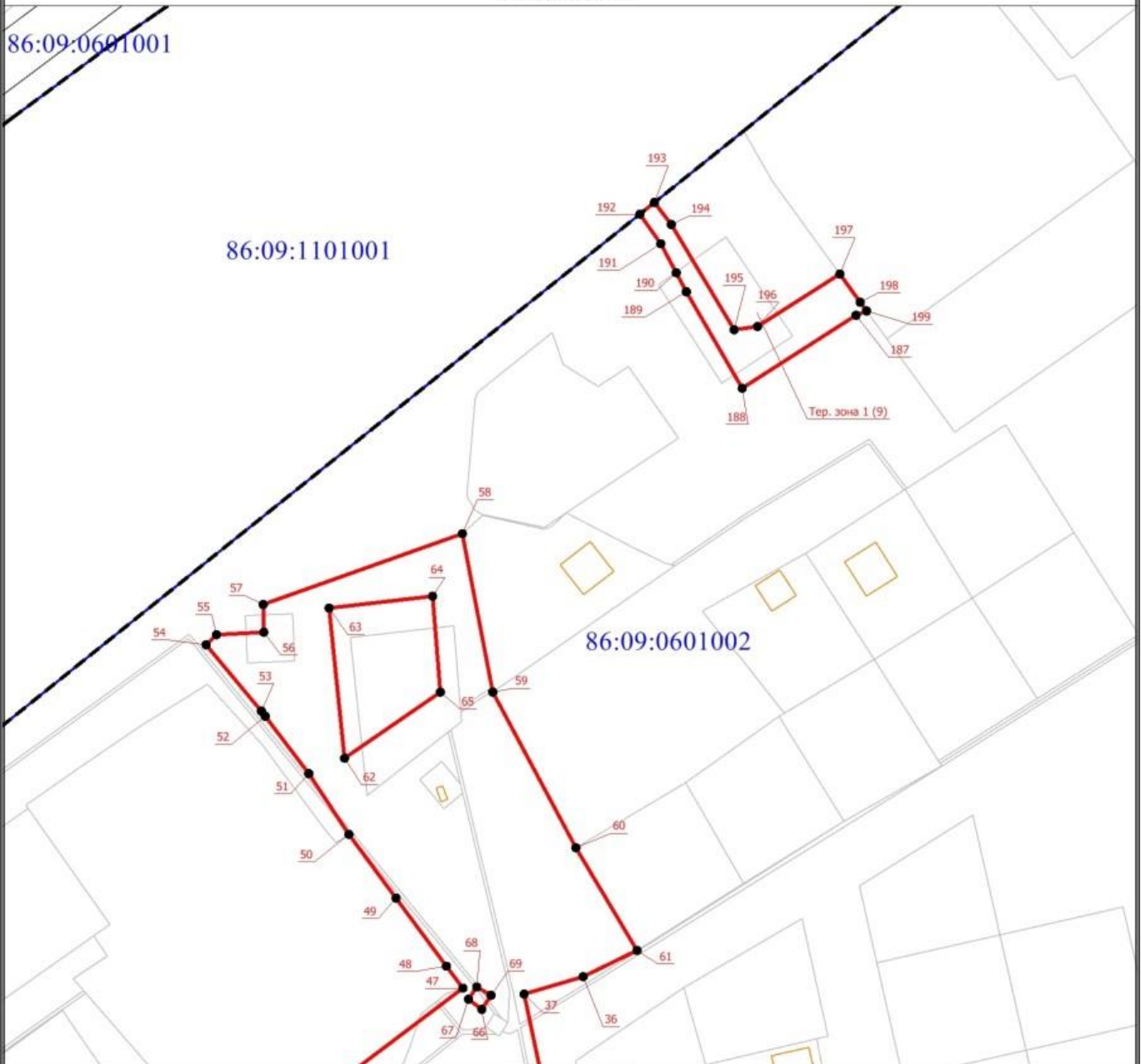
План границ объекта

Выносной лист 7

86:09:0601001







86:09:1101001

86:09:0601002



Масштаб 1:2000

Условные обозначения

-  - Существующая часть границы, имеющиеся в ЕГРН сведения о которой достаточны для определения ее местоположения
-  - Характерная точка границы, сведения о которой позволяют однозначно определить ее положение на местности
- Тер. зона 1 (1)** - Территориальная зона Тер. зона 1 — СН
- 1** - Обозначение новой характерной точки
-  - Граница территориальной зоны
-  - Граница здания
-  - Граница кадастрового квартала
- 86:09:0101038** - Номер кадастрового квартала
-  - Граница населенного пункта

Подпись _____

Дата " ____ " _____ г.

Место для оттиска печати (при наличии) лица, составившего описание местоположения границ объекта

Раздел 4







План границ объекта

Выносной лист 8



Масштаб 1:2000

Условные обозначения

-  - Существующая часть границы, имеющиеся в ЕГРН сведения о которой достаточны для определения ее местоположения
-  - Характерная точка границы, сведения о которой позволяют однозначно определить ее положение на местности
- Тер. зона 1 (1)** - Территориальная зона Тер. зона 1 — СН
- 1** - Обозначение новой характерной точки
-  - Граница территориальной зоны
-  - Граница здания
-  - Граница кадастрового квартала
- 86:09:0101038** - Номер кадастрового квартала
-  - Граница населенного пункта

Подпись _____

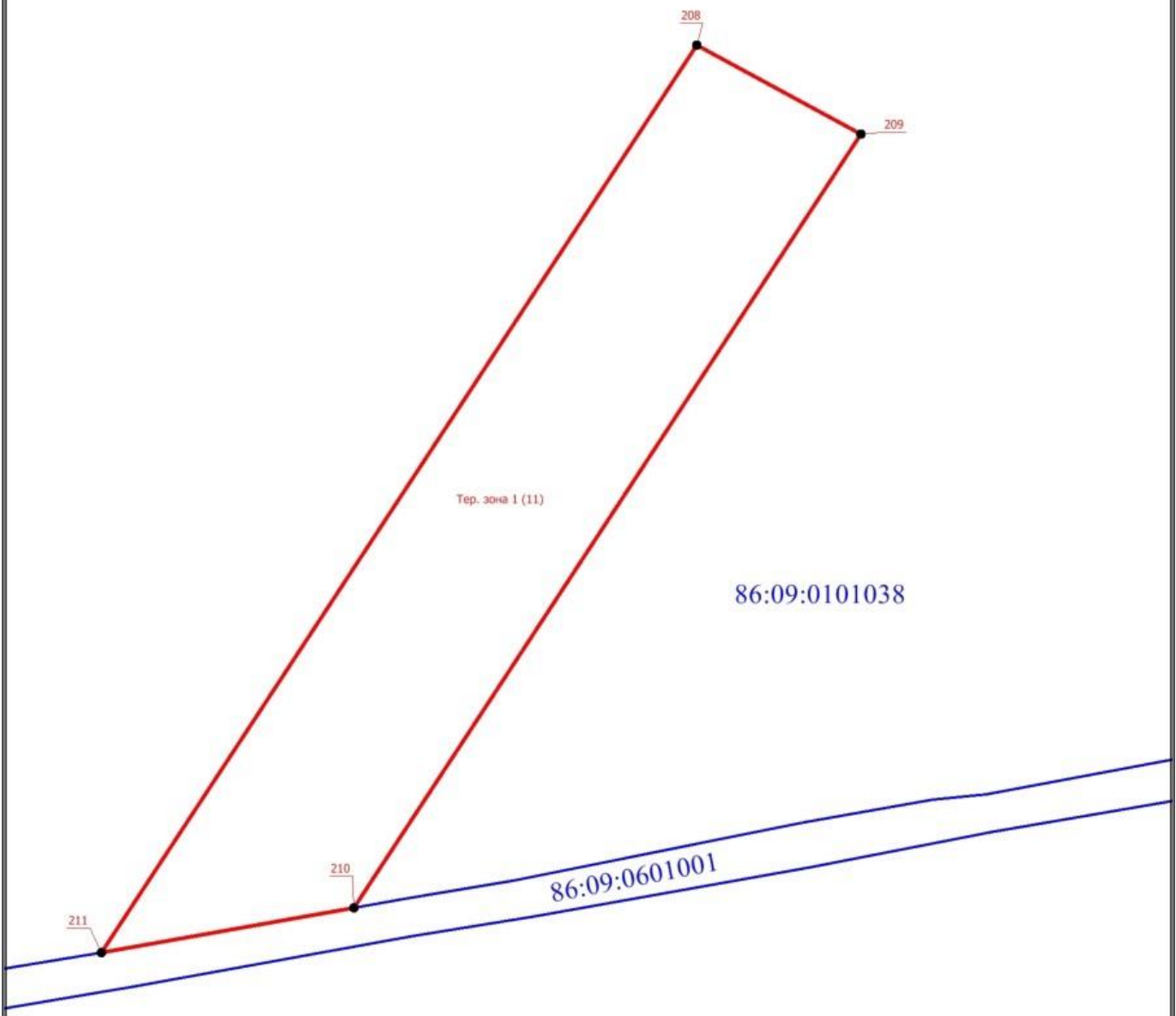
Дата " ____ " _____ г.

Место для оттиска печати (при наличии) лица, составившего описание местоположения границ объекта

Раздел 4

План границ объекта

Выносной лист 9



Масштаб 1:3000

Условные обозначения

- - Существующая часть границы, имеющиеся в ЕГРН сведения о которой достаточны для определения ее местоположения
- - Характерная точка границы, сведения о которой позволяют однозначно определить ее положение на местности
- Тер. зона 1 (1)** - Территориальная зона Тер. зона 1 — СН
- 1** - Обозначение новой характерной точки
- (red) - Граница территориальной зоны
- (yellow) - Граница здания
- (blue) - Граница кадастрового квартала
- 86:09:0101038 - Номер кадастрового квартала
- - - - - Граница населенного пункта

Подпись _____

Дата " ____ " _____ г.

Место для оттиска печати (при наличии) лица, составившего описание местоположения границ объекта

ОПИСАНИЕ МЕСТОПОЛОЖЕНИЯ ГРАНИЦ

**Территориальная зона садов, огородов, сельскохозяйственного назначения (СХ)
Муниципальное образование городское поселение Зеленоборск Советского района
ХМАО-Югры**

(наименование объекта, местоположение границ которого описано (далее - объект))

Раздел 1

Сведения об объекте

№ п/п	Характеристики объекта	Описание характеристик
1	2	3
1.	Местоположение объекта	Ханты-Мансийский автономный округ - Югра, район Советский, поселок городского типа Зеленоборск
2.	Площадь объекта +/- величина погрешности определения площади (Р +/- Дельта Р)	55348 +/- 82 м ²
3.	Иные характеристики объекта	Граница территориальной садов, огородов, сельскохозяйственного назначения (СХ)

Раздел 2

Сведения о местоположении границ объекта

1. Система координат МСК-86 Зона1

2. Сведения о характерных точках границ объекта

Обозначение характерных точек границ	Координаты, м		Метод определения координат характерной точки	Средняя квадратическая погрешность положения характерной точки (Mt), м	Описание обозначения точки на местности (при наличии)
	X	Y			
1	2	3	4	5	6
-	-	-	-	-	

3. Сведения о характерных точках части (частей) границы объекта

Обозначение характерных точек части границы	Координаты, м		Метод определения координат характерной точки	Средняя квадратическая погрешность положения характерной точки (Mt), м	Описание обозначения точки на местности (при наличии)
	X	Y			
1	2	3	4	5	6
Часть 1					
1	1012857.93	1713398.42	Картометрический метод	0.10	Закрепление отсутствует
2	1012793.36	1713358.19	Картометрический метод	0.10	Закрепление отсутствует
3	1012803.39	1713343.53	Картометрический метод	0.10	Закрепление отсутствует
4	1012839.73	1713297.82	Картометрический метод	0.10	Закрепление отсутствует
5	1012853.00	1713273.34	Картометрический метод	0.10	Закрепление отсутствует
6	1012858.51	1713266.16	Картометрический метод	0.10	Закрепление отсутствует
7	1012891.20	1713300.88	Картометрический метод	0.10	Закрепление отсутствует
8	1012894.83	1713296.10	Картометрический метод	0.10	Закрепление отсутствует
9	1012900.51	1713300.11	Картометрический метод	0.10	Закрепление отсутствует
10	1012896.52	1713306.53	Картометрический метод	0.10	Закрепление отсутствует
11	1012907.70	1713318.20	Картометрический метод	0.10	Закрепление отсутствует
12	1012911.89	1713323.90	Картометрический метод	0.10	Закрепление отсутствует
13	1012909.94	1713329.89	Картометрический метод	0.10	Закрепление отсутствует
14	1012908.66	1713335.36	Картометрический метод	0.10	Закрепление отсутствует
15	1012906.33	1713343.53	Картометрический метод	0.10	Закрепление отсутствует
16	1012901.98	1713349.68	Картометрический метод	0.10	Закрепление отсутствует

3. Сведения о характерных точках части (частей) границы объекта					
Обозначение характерных точек части границы	Координаты, м		Метод определения координат характерной точки	Средняя квадратическая погрешность положения характерной точки (M _t), м	Описание обозначения точки на местности (при наличии)
	X	Y			
1	2	3	4	5	6
17	1012891.48	1713365.22	Картометрический метод	0.10	Закрепление отсутствует
18	1012863.89	1713401.30	Картометрический метод	0.10	Закрепление отсутствует
1	1012857.93	1713398.42	Картометрический метод	0.10	Закрепление отсутствует
Часть 2					
19	1012663.07	1712746.20	Картометрический метод	0.10	Закрепление отсутствует
20	1012631.46	1712690.15	Картометрический метод	0.10	Закрепление отсутствует
21	1012738.52	1712632.30	Картометрический метод	0.10	Закрепление отсутствует
22	1012742.63	1712643.09	Картометрический метод	0.10	Закрепление отсутствует
23	1012741.94	1712704.33	Картометрический метод	0.10	Закрепление отсутствует
24	1012742.59	1712709.21	Картометрический метод	0.10	Закрепление отсутствует
25	1012743.49	1712718.18	Картометрический метод	0.10	Закрепление отсутствует
26	1012744.84	1712718.66	Картометрический метод	0.10	Закрепление отсутствует
27	1012744.58	1712721.91	Картометрический метод	0.10	Закрепление отсутствует
28	1012743.08	1712722.58	Картометрический метод	0.10	Закрепление отсутствует
29	1012743.93	1712739.39	Картометрический метод	0.10	Закрепление отсутствует
30	1012733.92	1712759.57	Картометрический метод	0.10	Закрепление отсутствует
31	1012684.42	1712783.84	Картометрический метод	0.10	Закрепление отсутствует
19	1012663.07	1712746.20	Картометрический метод	0.10	Закрепление отсутствует
Часть 3					
32	1012434.65	1712847.56	Картометрический метод	0.10	Закрепление отсутствует
33	1012431.42	1712845.74	Картометрический метод	0.10	Закрепление отсутствует
34	1012411.07	1712806.00	Картометрический метод	0.10	Закрепление отсутствует
35	1012433.49	1712789.88	Картометрический метод	0.10	Закрепление отсутствует
36	1012432.20	1712784.87	Картометрический метод	0.10	Закрепление отсутствует
37	1012466.26	1712767.89	Картометрический метод	0.10	Закрепление отсутствует
38	1012508.55	1712750.30	Картометрический метод	0.10	Закрепление отсутствует

3. Сведения о характерных точках части (частей) границы объекта					
Обозначение характерных точек части границы	Координаты, м		Метод определения координат характерной точки	Средняя квадратическая погрешность положения характерной точки (M _t), м	Описание обозначения точки на местности (при наличии)
	X	Y			
1	2	3	4	5	6
39	1012513.46	1712756.68	Картометрический метод	0.10	Закрепление отсутствует
40	1012516.65	1712758.32	Картометрический метод	0.10	Закрепление отсутствует
41	1012530.61	1712775.74	Картометрический метод	0.10	Закрепление отсутствует
42	1012538.54	1712792.63	Картометрический метод	0.10	Закрепление отсутствует
43	1012540.10	1712802.98	Картометрический метод	0.10	Закрепление отсутствует
44	1012542.25	1712812.72	Картометрический метод	0.10	Закрепление отсутствует
45	1012546.73	1712826.78	Картометрический метод	0.10	Закрепление отсутствует
46	1012503.54	1712829.20	Картометрический метод	0.10	Закрепление отсутствует
47	1012445.69	1712849.11	Картометрический метод	0.10	Закрепление отсутствует
32	1012434.65	1712847.56	Картометрический метод	0.10	Закрепление отсутствует
Часть 4					
48	1012546.54	1712685.94	Картометрический метод	0.10	Закрепление отсутствует
49	1012537.58	1712691.03	Картометрический метод	0.10	Закрепление отсутствует
50	1012527.32	1712676.20	Картометрический метод	0.10	Закрепление отсутствует
51	1012511.03	1712686.89	Картометрический метод	0.10	Закрепление отсутствует
52	1012475.24	1712631.01	Картометрический метод	0.10	Закрепление отсутствует
53	1012524.73	1712598.86	Картометрический метод	0.10	Закрепление отсутствует
54	1012531.45	1712609.98	Картометрический метод	0.10	Закрепление отсутствует
55	1012544.73	1712630.33	Картометрический метод	0.10	Закрепление отсутствует
56	1012559.39	1712655.16	Картометрический метод	0.10	Закрепление отсутствует
57	1012563.19	1712660.08	Картометрический метод	0.10	Закрепление отсутствует
58	1012572.58	1712668.61	Картометрический метод	0.10	Закрепление отсутствует
59	1012583.88	1712680.37	Картометрический метод	0.10	Закрепление отсутствует
60	1012587.06	1712684.21	Картометрический метод	0.10	Закрепление отсутствует
61	1012554.65	1712699.90	Картометрический метод	0.10	Закрепление отсутствует
48	1012546.54	1712685.94	Картометрический метод	0.10	Закрепление отсутствует

3. Сведения о характерных точках части (частей) границы объекта					
Обозначение характерных точек части границы	Координаты, м		Метод определения координат характерной точки	Средняя квадратическая погрешность положения характерной точки (M _t), м	Описание обозначения точки на местности (при наличии)
	X	Y			
1	2	3	4	5	6
Часть 5					
62	1012626.08	1712469.35	Картометрический метод	0.10	Закрепление отсутствует
63	1012659.00	1712451.43	Картометрический метод	0.10	Закрепление отсутствует
64	1012656.46	1712447.20	Картометрический метод	0.10	Закрепление отсутствует
65	1012695.84	1712426.65	Картометрический метод	0.10	Закрепление отсутствует
66	1012708.33	1712455.16	Картометрический метод	0.10	Закрепление отсутствует
67	1012703.65	1712457.46	Картометрический метод	0.10	Закрепление отсутствует
68	1012705.49	1712461.08	Картометрический метод	0.10	Закрепление отсутствует
69	1012700.39	1712464.30	Картометрический метод	0.10	Закрепление отсутствует
70	1012709.11	1712490.48	Картометрический метод	0.10	Закрепление отсутствует
71	1012705.44	1712493.31	Картометрический метод	0.10	Закрепление отсутствует
72	1012704.03	1712497.81	Картометрический метод	0.10	Закрепление отсутствует
73	1012697.13	1712504.36	Картометрический метод	0.10	Закрепление отсутствует
74	1012655.92	1712529.28	Картометрический метод	0.10	Закрепление отсутствует
62	1012626.08	1712469.35	Картометрический метод	0.10	Закрепление отсутствует
Часть 6					
75	1012585.51	1712739.66	Картометрический метод	0.10	Закрепление отсутствует
76	1012589.42	1712737.89	Картометрический метод	0.10	Закрепление отсутствует
77	1012579.15	1712716.87	Картометрический метод	0.10	Закрепление отсутствует
78	1012624.91	1712694.32	Картометрический метод	0.10	Закрепление отсутствует
79	1012645.15	1712724.69	Картометрический метод	0.10	Закрепление отсутствует
80	1012651.67	1712736.81	Картометрический метод	0.10	Закрепление отсутствует
81	1012656.55	1712743.43	Картометрический метод	0.10	Закрепление отсутствует
82	1012668.94	1712768.85	Картометрический метод	0.10	Закрепление отсутствует
83	1012669.59	1712772.76	Картометрический метод	0.10	Закрепление отсутствует
84	1012669.26	1712774.88	Картометрический метод	0.10	Закрепление отсутствует

3. Сведения о характерных точках части (частей) границы объекта					
Обозначение характерных точек части границы	Координаты, м		Метод определения координат характерной точки	Средняя квадратическая погрешность положения характерной точки (M _t), м	Описание обозначения точки на местности (при наличии)
	X	Y			
1	2	3	4	5	6
85	1012665.11	1712776.36	Картометрический метод	0.10	Закрепление отсутствует
86	1012657.57	1712776.20	Картометрический метод	0.10	Закрепление отсутствует
87	1012655.73	1712774.45	Картометрический метод	0.10	Закрепление отсутствует
88	1012648.08	1712751.09	Картометрический метод	0.10	Закрепление отсутствует
89	1012644.98	1712745.06	Картометрический метод	0.10	Закрепление отсутствует
90	1012631.30	1712752.28	Картометрический метод	0.10	Закрепление отсутствует
91	1012617.32	1712723.11	Картометрический метод	0.10	Закрепление отсутствует
92	1012607.02	1712728.44	Картометрический метод	0.10	Закрепление отсутствует
93	1012599.27	1712730.27	Картометрический метод	0.10	Закрепление отсутствует
94	1012621.73	1712777.51	Картометрический метод	0.10	Закрепление отсутствует
95	1012606.37	1712783.03	Картометрический метод	0.10	Закрепление отсутствует
75	1012585.51	1712739.66	Картометрический метод	0.10	Закрепление отсутствует
Часть 7					
96	1012549.00	1712575.49	Картометрический метод	0.10	Закрепление отсутствует
97	1012541.93	1712578.25	Картометрический метод	0.10	Закрепление отсутствует
98	1012529.95	1712557.82	Картометрический метод	0.10	Закрепление отсутствует
99	1012525.81	1712560.40	Картометрический метод	0.10	Закрепление отсутствует
100	1012510.72	1712525.48	Картометрический метод	0.10	Закрепление отсутствует
101	1012543.22	1712509.36	Картометрический метод	0.10	Закрепление отсутствует
102	1012549.77	1712522.98	Картометрический метод	0.10	Закрепление отсутствует
103	1012546.41	1712524.37	Картометрический метод	0.10	Закрепление отсутствует
104	1012566.25	1712566.69	Картометрический метод	0.10	Закрепление отсутствует
105	1012588.57	1712554.11	Картометрический метод	0.10	Закрепление отсутствует
106	1012594.87	1712565.66	Картометрический метод	0.10	Закрепление отсутствует
107	1012585.30	1712574.37	Картометрический метод	0.10	Закрепление отсутствует
108	1012556.76	1712589.64	Картометрический метод	0.10	Закрепление отсутствует

3. Сведения о характерных точках части (частей) границы объекта					
Обозначение характерных точек части границы	Координаты, м		Метод определения координат характерной точки	Средняя квадратическая погрешность положения характерной точки (M _t), м	Описание обозначения точки на местности (при наличии)
	X	Y			
1	2	3	4	5	6
96	1012549.00	1712575.49	Картометрический метод	0.10	Закрепление отсутствует
Часть 8					
109	1013413.52	1713327.31	Картометрический метод	0.10	Закрепление отсутствует
110	1013412.48	1713319.88	Картометрический метод	0.10	Закрепление отсутствует
111	1013445.88	1713299.95	Картометрический метод	0.10	Закрепление отсутствует
112	1013452.87	1713294.59	Картометрический метод	0.10	Закрепление отсутствует
113	1013475.57	1713322.87	Картометрический метод	0.10	Закрепление отсутствует
114	1013472.34	1713324.73	Картометрический метод	0.10	Закрепление отсутствует
115	1013469.90	1713326.16	Картометрический метод	0.10	Закрепление отсутствует
116	1013459.96	1713331.78	Картометрический метод	0.10	Закрепление отсутствует
117	1013430.15	1713353.39	Картометрический метод	0.10	Закрепление отсутствует
109	1013413.52	1713327.31	Картометрический метод	0.10	Закрепление отсутствует
Часть 9					
118	1012613.49	1712564.11	Картометрический метод	0.10	Закрепление отсутствует
119	1012647.64	1712545.92	Картометрический метод	0.10	Закрепление отсутствует
120	1012667.81	1712591.44	Картометрический метод	0.10	Закрепление отсутствует
121	1012636.51	1712605.58	Картометрический метод	0.10	Закрепление отсутствует
118	1012613.49	1712564.11	Картометрический метод	0.10	Закрепление отсутствует
Часть 10					
122	1012308.44	1712467.56	Картометрический метод	0.10	Закрепление отсутствует
123	1012306.70	1712468.62	Картометрический метод	0.10	Закрепление отсутствует
124	1012306.48	1712468.24	Картометрический метод	0.10	Закрепление отсутствует
125	1012302.24	1712460.86	Картометрический метод	0.10	Закрепление отсутствует
126	1012320.35	1712448.88	Картометрический метод	0.10	Закрепление отсутствует
127	1012320.35	1712448.19	Картометрический метод	0.10	Закрепление отсутствует
128	1012358.88	1712426.12	Картометрический метод	0.10	Закрепление отсутствует

3. Сведения о характерных точках части (частей) границы объекта					
Обозначение характерных точек части границы	Координаты, м		Метод определения координат характерной точки	Средняя квадратическая погрешность положения характерной точки (M _t), м	Описание обозначения точки на местности (при наличии)
	X	Y			
1	2	3	4	5	6
129	1012371.74	1712449.13	Картометрический метод	0.10	Закрепление отсутствует
130	1012362.51	1712453.61	Картометрический метод	0.10	Закрепление отсутствует
131	1012357.36	1712439.72	Картометрический метод	0.10	Закрепление отсутствует
132	1012339.80	1712448.02	Картометрический метод	0.10	Закрепление отсутствует
133	1012344.28	1712456.42	Картометрический метод	0.10	Закрепление отсутствует
134	1012329.56	1712467.30	Картометрический метод	0.10	Закрепление отсутствует
135	1012314.98	1712477.38	Картометрический метод	0.10	Закрепление отсутствует
122	1012308.44	1712467.56	Картометрический метод	0.10	Закрепление отсутствует
Часть 11					
136	1012589.18	1712646.71	Картометрический метод	0.10	Закрепление отсутствует
137	1012604.68	1712634.81	Картометрический метод	0.10	Закрепление отсутствует
138	1012602.86	1712630.74	Картометрический метод	0.10	Закрепление отсутствует
139	1012628.88	1712609.10	Картометрический метод	0.10	Закрепление отсутствует
140	1012639.19	1712624.82	Картометрический метод	0.10	Закрепление отсутствует
141	1012616.53	1712646.23	Картометрический метод	0.10	Закрепление отсутствует
142	1012617.03	1712651.02	Картометрический метод	0.10	Закрепление отсутствует
143	1012603.41	1712662.40	Картометрический метод	0.10	Закрепление отсутствует
136	1012589.18	1712646.71	Картометрический метод	0.10	Закрепление отсутствует
Часть 12					
144	1013408.59	1713266.75	Картометрический метод	0.10	Закрепление отсутствует
145	1013420.97	1713254.86	Картометрический метод	0.10	Закрепление отсутствует
146	1013449.14	1713289.98	Картометрический метод	0.10	Закрепление отсутствует
147	1013439.76	1713296.62	Картометрический метод	0.10	Закрепление отсутствует
148	1013430.56	1713301.52	Картометрический метод	0.10	Закрепление отсутствует
144	1013408.59	1713266.75	Картометрический метод	0.10	Закрепление отсутствует
Часть 13					

3. Сведения о характерных точках части (частей) границы объекта					
Обозначение характерных точек части границы	Координаты, м		Метод определения координат характерной точки	Средняя квадратическая погрешность положения характерной точки (M _t), м	Описание обозначения точки на местности (при наличии)
	X	Y			
1	2	3	4	5	6
149	1012698.94	1712600.15	Картометрический метод	0.10	Закрепление отсутствует
150	1012723.33	1712588.25	Картометрический метод	0.10	Закрепление отсутствует
151	1012738.16	1712614.64	Картометрический метод	0.10	Закрепление отсутствует
152	1012712.47	1712625.76	Картометрический метод	0.10	Закрепление отсутствует
149	1012698.94	1712600.15	Картометрический метод	0.10	Закрепление отсутствует
Часть 14					
153	1012380.98	1712411.81	Картометрический метод	0.10	Закрепление отсутствует
154	1012407.53	1712393.44	Картометрический метод	0.10	Закрепление отсутствует
155	1012420.30	1712416.03	Картометрический метод	0.10	Закрепление отсутствует
156	1012392.96	1712432.76	Картометрический метод	0.10	Закрепление отсутствует
153	1012380.98	1712411.81	Картометрический метод	0.10	Закрепление отсутствует
Часть 15					
157	1012484.08	1712559.45	Картометрический метод	0.10	Закрепление отсутствует
158	1012486.49	1712549.59	Картометрический метод	0.10	Закрепление отсутствует
159	1012485.78	1712547.89	Картометрический метод	0.10	Закрепление отсутствует
160	1012487.50	1712546.87	Картометрический метод	0.10	Закрепление отсутствует
161	1012488.13	1712547.60	Картометрический метод	0.10	Закрепление отсутствует
162	1012495.59	1712543.55	Картометрический метод	0.10	Закрепление отсутствует
163	1012508.22	1712564.97	Картометрический метод	0.10	Закрепление отсутствует
164	1012508.70	1712567.69	Картометрический метод	0.10	Закрепление отсутствует
165	1012496.10	1712578.38	Картометрический метод	0.10	Закрепление отсутствует
157	1012484.08	1712559.45	Картометрический метод	0.10	Закрепление отсутствует
Часть 16					
166	1012442.89	1712608.30	Картометрический метод	0.10	Закрепление отсутствует
167	1012458.06	1712599.25	Картометрический метод	0.10	Закрепление отсутствует
168	1012468.93	1712618.21	Картометрический метод	0.10	Закрепление отсутствует

3. Сведения о характерных точках части (частей) границы объекта					
Обозначение характерных точек части границы	Координаты, м		Метод определения координат характерной точки	Средняя квадратическая погрешность положения характерной точки (M _t), м	Описание обозначения точки на местности (при наличии)
	X	Y			
1	2	3	4	5	6
169	1012456.69	1712624.53	Картометрический метод	0.10	Закрепление отсутствует
170	1012452.71	1712626.58	Картометрический метод	0.10	Закрепление отсутствует
166	1012442.89	1712608.30	Картометрический метод	0.10	Закрепление отсутствует
Часть 17					
171	1012438.92	1712586.40	Картометрический метод	0.10	Закрепление отсутствует
172	1012448.92	1712580.19	Картометрический метод	0.10	Закрепление отсутствует
173	1012455.82	1712591.57	Картометрический метод	0.10	Закрепление отсутствует
174	1012445.64	1712597.95	Картометрический метод	0.10	Закрепление отсутствует
171	1012438.92	1712586.40	Картометрический метод	0.10	Закрепление отсутствует
Часть 18					
175	1013401.79	1713230.97	Картометрический метод	0.10	Закрепление отсутствует
176	1013347.77	1713233.67	Картометрический метод	0.10	Закрепление отсутствует
177	1013325.33	1713170.53	Картометрический метод	0.10	Закрепление отсутствует
178	1013331.34	1713170.11	Картометрический метод	0.10	Закрепление отсутствует
179	1013330.72	1713155.10	Картометрический метод	0.10	Закрепление отсутствует
180	1013315.71	1713155.72	Картометрический метод	0.10	Закрепление отсутствует
181	1013312.51	1713152.41	Картометрический метод	0.10	Закрепление отсутствует
182	1013328.79	1713140.04	Картометрический метод	0.10	Закрепление отсутствует
175	1013401.79	1713230.97	Картометрический метод	0.10	Закрепление отсутствует

Раздел 3

Сведения о местоположении измененных (уточненных) границ объекта

1. Система координат -

2. Сведения о характерных точках границ объекта

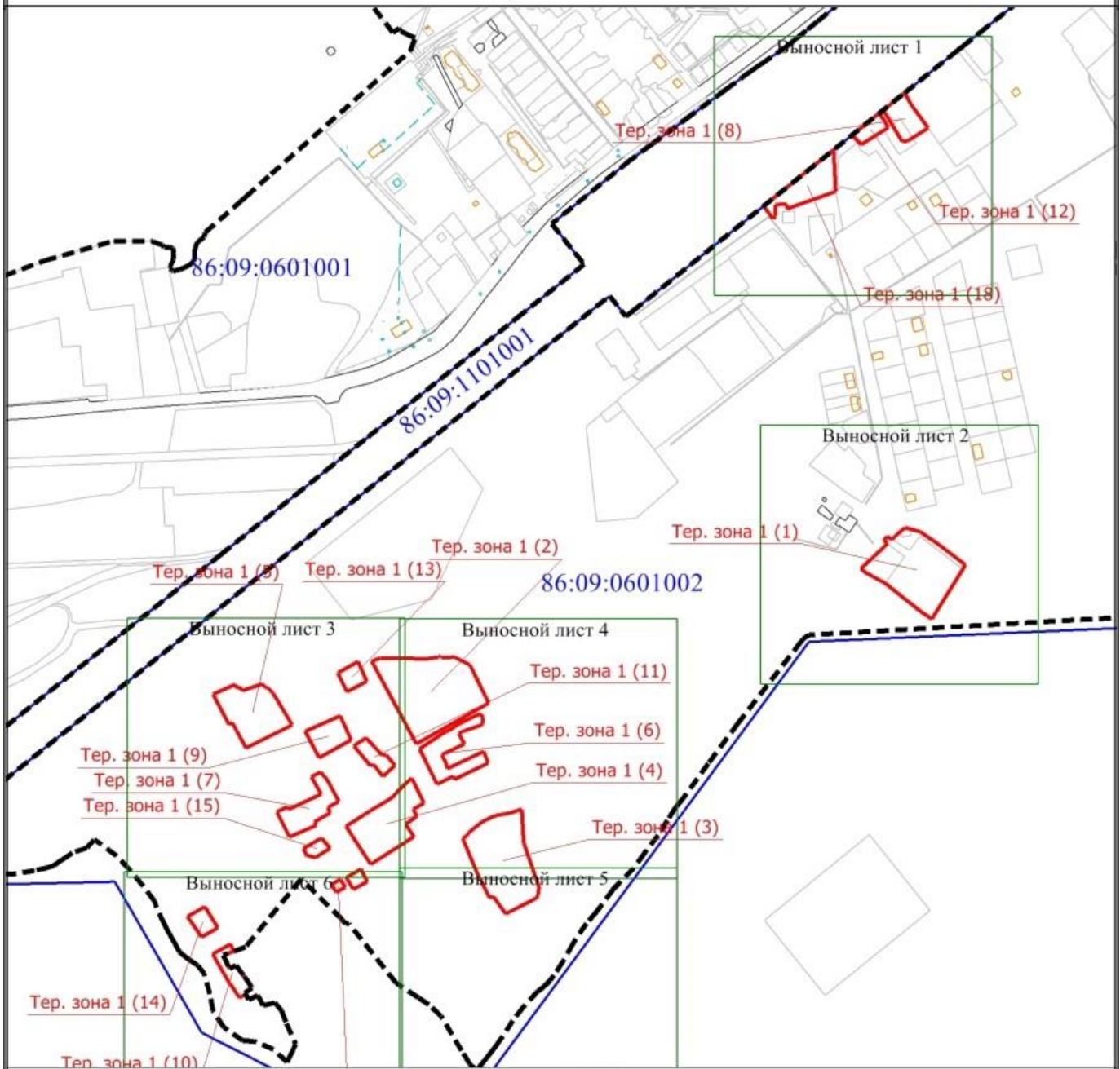
Обозначение характерных точек границ	Существующие координаты, м		Измененные (уточненные) координаты, м		Метод определения координат характерной точки	Средняя квадратическая погрешность положения характерной точки (Mt), м	Описание обозначения точки на местности (при наличии)
	X	Y	X	Y			
1	2	3	4	5	6	7	8
-	-	-	-	-	-	-	

3. Сведения о характерных точках части (частей) границы объекта

Обозначение характерных точек части границы	Существующие координаты, м		Измененные (уточненные) координаты, м		Метод определения координат характерной точки	Средняя квадратическая погрешность положения характерной точки (Mt), м	Описание обозначения точки на местности (при наличии)
	X	Y	X	Y			
1	2	3	4	5	6	7	8
-	-	-	-	-	-	-	

Раздел 4

План границ объекта



Условные обозначения

- Существующая часть границы, имеющиеся в ЕГРН сведения о которой достаточны для определения ее местоположения
- Характерная точка границы, сведения о которой позволяют однозначно определить ее положение на местности
- Тер. зона 1 (1)** - Территориальная зона Тер. зона 1 — СХ
- Обозначение новой характерной точки
- Граница территориальной зоны
- Граница населенного пункта
- Граница здания
- Граница кадастрового квартала
- 86:09:0601001** - Номер кадастрового квартала

Подпись _____

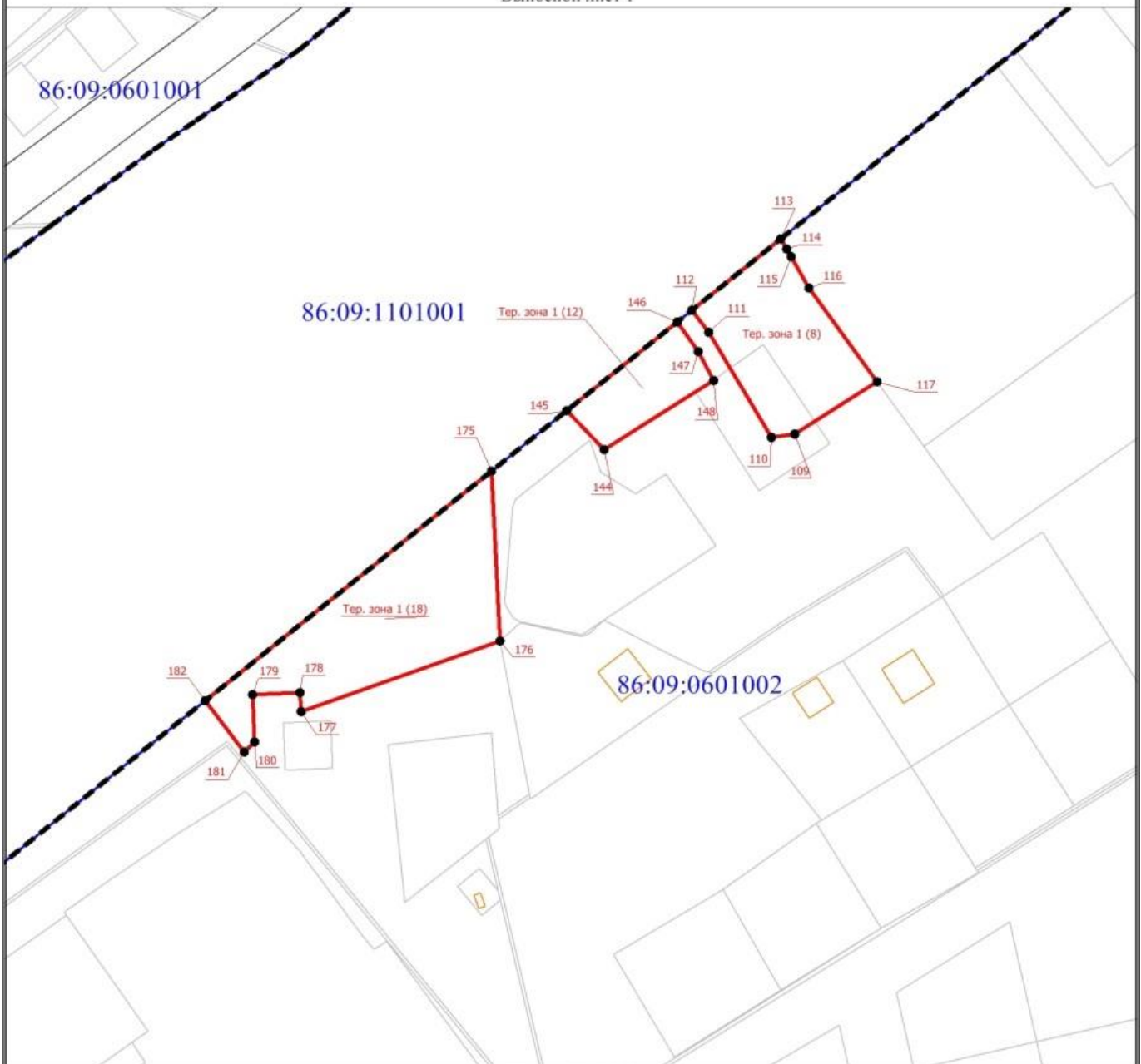
Дата " ____ " _____ г.

Место для оттиска печати (при наличии) лица, составившего описание местоположения границ объекта

Раздел 4

План границ объекта

Выносной лист 1



Условные обозначения

- - Существующая часть границы, имеющиеся в ЕГРН сведения о которой достаточны для определения ее местоположения
- - Характерная точка границы, сведения о которой позволяют однозначно определить ее положение на местности
- Тер. зона 1 (1)** - Территориальная зона Тер. зона 1 — СХ
- 1** - Обозначение новой характерной точки
- (красная) - Граница территориальной зоны
- - - - - Граница населенного пункта
- (желтая) - Граница здания
- (синяя) - Граница кадастрового квартала
- 86:09:0601001 - Номер кадастрового квартала

Подпись _____

Дата " ____ " _____ г.

Место для оттиска печати (при наличии) лица, составившего описание местоположения границ объекта

Раздел 4

План границ объекта

Выносной лист 2



Масштаб 1:2000

Условные обозначения

- Существующая часть границы, имеющиеся в ЕГРН сведения о которой достаточны для определения ее местоположения
- Характерная точка границы, сведения о которой позволяют однозначно определить ее положение на местности
- Тер. зона 1 (1)**
1 - Территориальная зона Тер. зона 1 — СХ
- Обозначение новой характерной точки
- Граница территориальной зоны
- Граница населенного пункта
- Граница здания
- Граница кадастрового квартала
- 86:09:0601001** - Номер кадастрового квартала

Подпись _____

Дата " ____ " _____ г.

Место для оттиска печати (при наличии) лица, составившего описание местоположения границ объекта

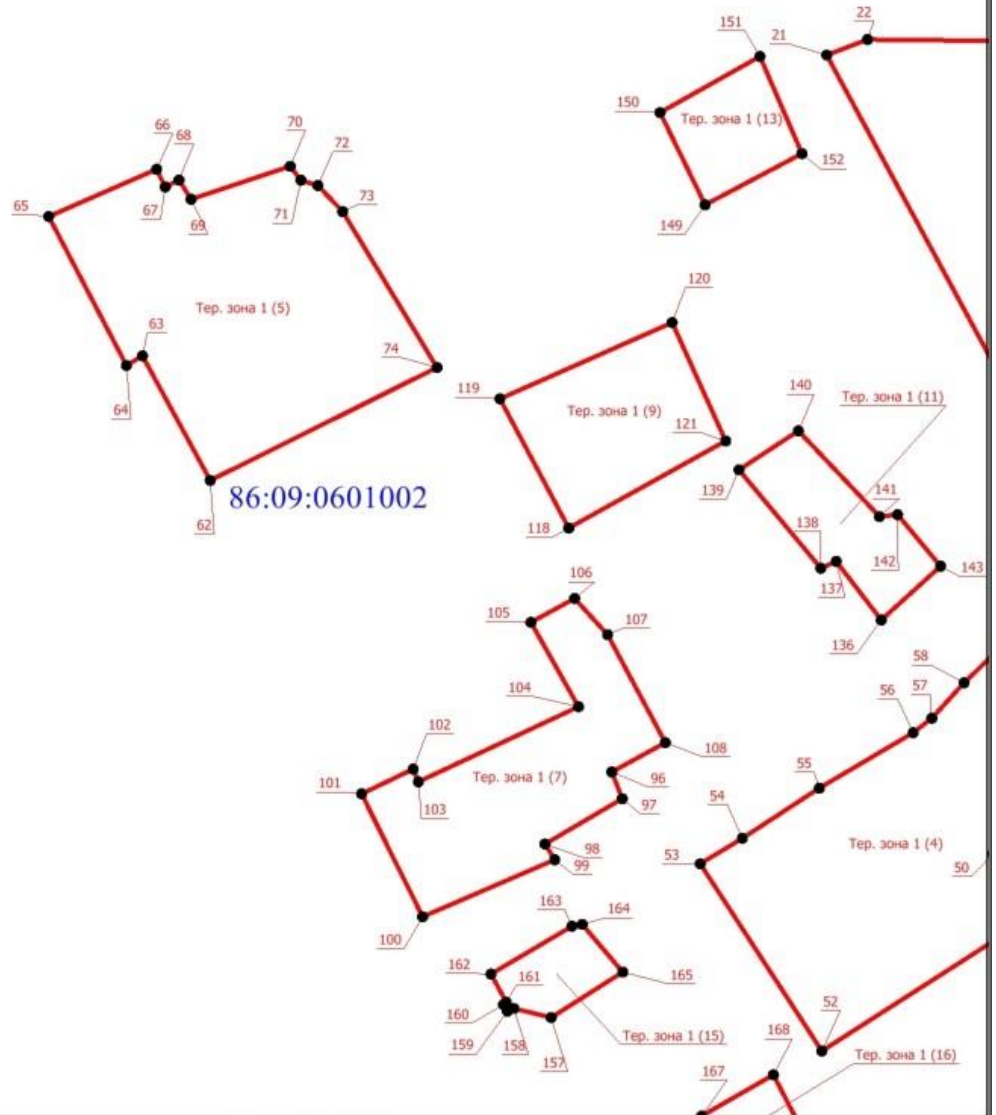
Раздел 4

План границ объекта

Выносной лист 3

86:09:0601001

86:09:1101001



Масштаб 1:2000

Условные обозначения

- Существующая часть границы, имеющиеся в ЕГРН сведения о которой достаточны для определения ее местоположения
- Характерная точка границы, сведения о которой позволяют однозначно определить ее положение на местности
- Тер. зона 1 (1) - Территориальная зона Тер. зона 1 — СХ
- 1 - Обозначение новой характерной точки
- Граница территориальной зоны
- Граница населенного пункта
- Граница здания
- Граница кадастрового квартала
- 86:09:0601001 - Номер кадастрового квартала

Подпись _____

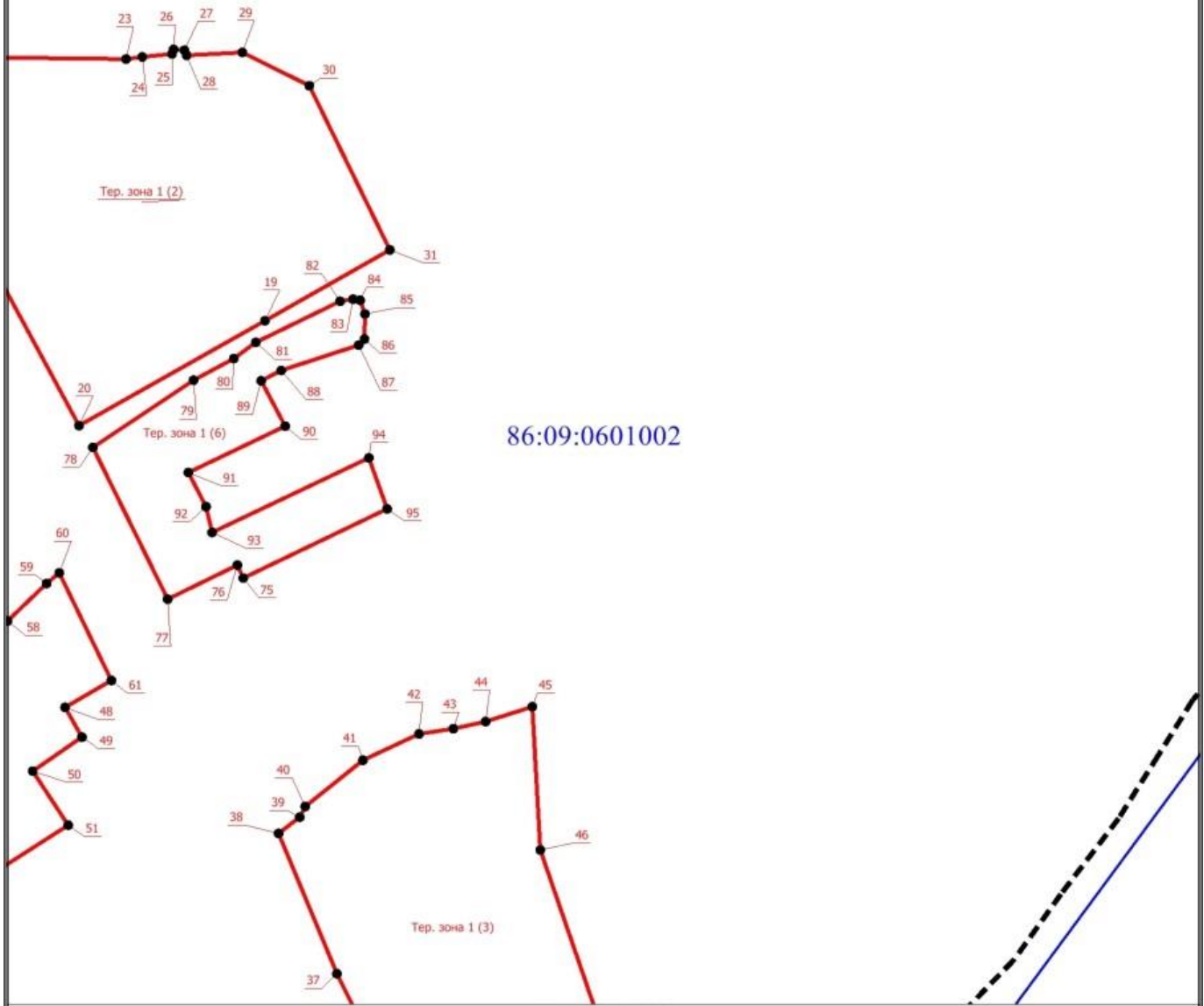
Дата " ____ " _____ г.

Место для оттиска печати (при наличии) лица, составившего описание местоположения границ объекта

Раздел 4

План границ объекта

Выносной лист 4



86:09:0601002

Масштаб 1:2000

Условные обозначения

- Существующая часть границы, имеющаяся в ЕГРН сведения о которой достаточны для определения ее местоположения
- Характерная точка границы, сведения о которой позволяют однозначно определить ее положение на местности
- Тер. зона 1 (1)** - Территориальная зона Тер. зона 1 — СХ
- 1** - Обозначение новой характерной точки
- Граница территориальной зоны
- Граница населенного пункта
- Граница здания
- Граница кадастрового квартала
- 86:09:0601001** - Номер кадастрового квартала

Подпись _____

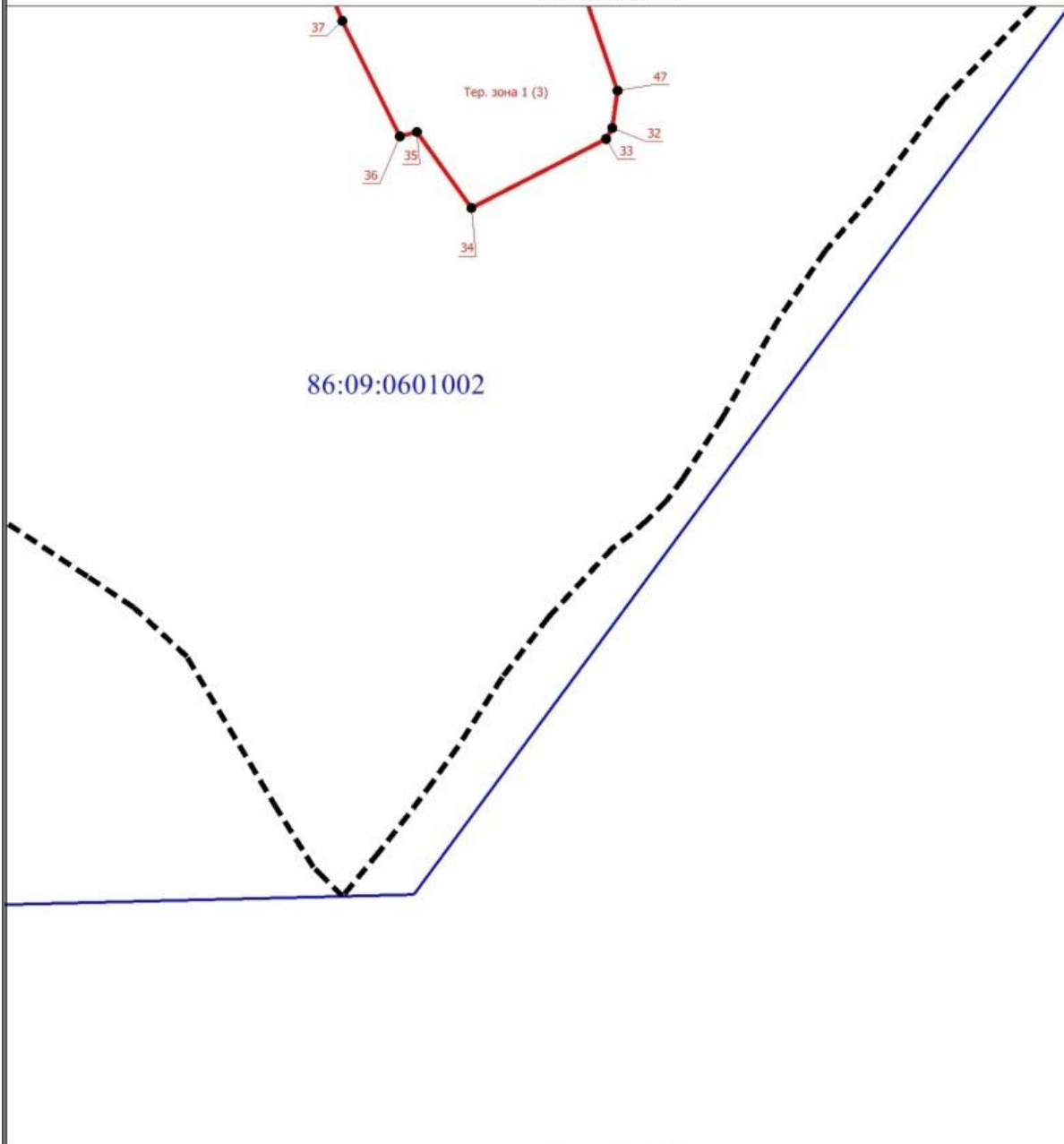
Дата " ____ " _____ г.

Место для оттиска печати (при наличии) лица, составившего описание местоположения границ объекта

Раздел 4

План границ объекта

Выносной лист 5



Масштаб 1:2000

Условные обозначения

- - Существующая часть границы, имеющиеся в ЕГРН сведения о которой достаточны для определения ее местоположения
- - Характерная точка границы, сведения о которой позволяют однозначно определить ее положение на местности
- Тер. зона 1 (1)** - Территориальная зона Тер. зона 1 — СХ
- 1** - Обозначение новой характерной точки
- (красная) - Граница территориальной зоны
- - - - - Граница населенного пункта
- (желтая) - Граница здания
- (синяя) - Граница кадастрового квартала
- 86:09:0601001 - Номер кадастрового квартала

Подпись _____

Дата " ____ " _____ г.

Место для оттиска печати (при наличии) лица, составившего описание местоположения границ объекта

Раздел 4








План границ объекта

Выносной лист 6



Масштаб 1:2000

Условные обозначения

-  - Существующая часть границы, имеющиеся в ЕГРН сведения о которой достаточны для определения ее местоположения
-  - Характерная точка границы, сведения о которой позволяют однозначно определить ее положение на местности
- Тер. зона 1 (1)** - Территориальная зона Тер. зона 1 — СХ
-  - Обозначение новой характерной точки
-  - Граница территориальной зоны
-  - Граница населенного пункта
-  - Граница здания
-  - Граница кадастрового квартала
- 86:09:0601001 - Номер кадастрового квартала

Подпись _____

Дата " ____ " _____ г.

Место для оттиска печати (при наличии) лица, составившего описание местоположения границ объекта

ОПИСАНИЕ МЕСТОПОЛОЖЕНИЯ ГРАНИЦ

Территориальная зона территории общего пользования (ТОП) Муниципальное образование городское поселение Зеленоборск Советского района ХМАО-Югры

(наименование объекта, местоположение границ которого описано (далее - объект))

Раздел 1

Сведения об объекте

№ п/п	Характеристики объекта	Описание характеристик
1	2	3
1.	Местоположение объекта	Ханты-Мансийский автономный округ - Югра, район Советский, поселок городского типа Зеленоборск
2.	Площадь объекта +/- величина погрешности определения площади (P +/- Дельта P)	1023336 +/- 354 м ²
3.	Иные характеристики объекта	Граница территориальной зоны территории общего пользования (ТОП)

Раздел 2

Сведения о местоположении границ объекта

1. Система координат МСК-86 Зона1

2. Сведения о характерных точках границ объекта

Обозначение характерных точек границ	Координаты, м		Метод определения координат характерной точки	Средняя квадратическая погрешность положения характерной точки (Mt), м	Описание обозначения точки на местности (при наличии)
	X	Y			
1	2	3	4	5	6
-	-	-	-	-	

3. Сведения о характерных точках части (частей) границы объекта

Обозначение характерных точек части границы	Координаты, м		Метод определения координат характерной точки	Средняя квадратическая погрешность положения характерной точки (Mt), м	Описание обозначения точки на местности (при наличии)
	X	Y			
1	2	3	4	5	6
Часть 1					
1	1012283.30	1711780.28	Картометрический метод	0.10	Закрепление отсутствует
2	1013212.24	1712940.54	Картометрический метод	0.10	Закрепление отсутствует
3	1013191.19	1712957.36	Картометрический метод	0.10	Закрепление отсутствует
4	1013153.71	1712910.72	Картометрический метод	0.10	Закрепление отсутствует
5	1013090.77	1712946.43	Картометрический метод	0.10	Закрепление отсутствует
6	1013086.96	1712941.36	Картометрический метод	0.10	Закрепление отсутствует
7	1013055.23	1712901.36	Картометрический метод	0.10	Закрепление отсутствует
8	1012919.17	1712916.15	Картометрический метод	0.10	Закрепление отсутствует
9	1012919.89	1712923.71	Картометрический метод	0.10	Закрепление отсутствует
10	1012923.98	1712974.74	Картометрический метод	0.10	Закрепление отсутствует
11	1012971.40	1713029.48	Картометрический метод	0.10	Закрепление отсутствует
12	1012894.80	1713136.13	Картометрический метод	0.10	Закрепление отсутствует
13	1012843.55	1713187.81	Картометрический метод	0.10	Закрепление отсутствует
14	1012828.44	1713205.49	Картометрический метод	0.10	Закрепление отсутствует
15	1012815.77	1713221.36	Картометрический метод	0.10	Закрепление отсутствует
16	1012858.51	1713266.16	Картометрический метод	0.10	Закрепление отсутствует

3. Сведения о характерных точках части (частей) границы объекта					
Обозначение характерных точек части границы	Координаты, м		Метод определения координат характерной точки	Средняя квадратическая погрешность положения характерной точки (M _t), м	Описание обозначения точки на местности (при наличии)
	X	Y			
1	2	3	4	5	6
17	1012853.00	1713273.34	Картометрический метод	0.10	Закрепление отсутствует
18	1012839.73	1713297.82	Картометрический метод	0.10	Закрепление отсутствует
19	1012803.39	1713343.53	Картометрический метод	0.10	Закрепление отсутствует
20	1012793.36	1713358.19	Картометрический метод	0.10	Закрепление отсутствует
21	1012857.93	1713398.42	Картометрический метод	0.10	Закрепление отсутствует
22	1012863.89	1713401.30	Картометрический метод	0.10	Закрепление отсутствует
23	1012891.48	1713365.22	Картометрический метод	0.10	Закрепление отсутствует
24	1012901.98	1713349.68	Картометрический метод	0.10	Закрепление отсутствует
25	1012906.33	1713343.53	Картометрический метод	0.10	Закрепление отсутствует
26	1012908.66	1713335.36	Картометрический метод	0.10	Закрепление отсутствует
27	1012909.94	1713329.89	Картометрический метод	0.10	Закрепление отсутствует
28	1012911.89	1713323.90	Картометрический метод	0.10	Закрепление отсутствует
29	1012922.96	1713335.40	Картометрический метод	0.10	Закрепление отсутствует
30	1012941.59	1713367.55	Картометрический метод	0.10	Закрепление отсутствует
31	1012947.13	1713394.10	Картометрический метод	0.10	Закрепление отсутствует
32	1012963.60	1713460.73	Картометрический метод	0.10	Закрепление отсутствует
33	1012970.73	1713491.64	Картометрический метод	0.10	Закрепление отсутствует
34	1013029.05	1713703.25	Картометрический метод	0.10	Закрепление отсутствует
35	1013226.11	1713575.97	Картометрический метод	0.10	Закрепление отсутствует
36	1013278.57	1713531.47	Картометрический метод	0.10	Закрепление отсутствует
37	1013284.71	1713528.02	Картометрический метод	0.10	Закрепление отсутствует
38	1013335.19	1713469.48	Картометрический метод	0.10	Закрепление отсутствует
39	1013348.86	1713470.73	Картометрический метод	0.10	Закрепление отсутствует
40	1013360.00	1713468.59	Картометрический метод	0.10	Закрепление отсутствует
41	1013384.97	1713450.50	Картометрический метод	0.10	Закрепление отсутствует
42	1013389.12	1713443.95	Картометрический метод	0.10	Закрепление отсутствует

3. Сведения о характерных точках части (частей) границы объекта					
Обозначение характерных точек части границы	Координаты, м		Метод определения координат характерной точки	Средняя квадратическая погрешность положения характерной точки (M _t), м	Описание обозначения точки на местности (при наличии)
	X	Y			
1	2	3	4	5	6
43	1013391.42	1713406.24	Картометрический метод	0.10	Закрепление отсутствует
44	1013434.87	1713468.69	Картометрический метод	0.10	Закрепление отсутствует
45	1013466.25	1713446.79	Картометрический метод	0.10	Закрепление отсутствует
46	1013484.40	1713434.13	Картометрический метод	0.10	Закрепление отсутствует
47	1013493.18	1713445.06	Картометрический метод	0.10	Закрепление отсутствует
48	1013461.94	1713473.09	Картометрический метод	0.10	Закрепление отсутствует
49	1013477.71	1713490.86	Картометрический метод	0.10	Закрепление отсутствует
50	1013456.42	1713513.37	Картометрический метод	0.10	Закрепление отсутствует
51	1013480.92	1713535.49	Картометрический метод	0.10	Закрепление отсутствует
52	1013494.25	1713533.74	Картометрический метод	0.10	Закрепление отсутствует
53	1013524.27	1713504.18	Картометрический метод	0.10	Закрепление отсутствует
54	1013526.72	1713495.91	Картометрический метод	0.10	Закрепление отсутствует
55	1013502.67	1713467.73	Картометрический метод	0.10	Закрепление отсутствует
56	1013509.33	1713463.38	Картометрический метод	0.10	Закрепление отсутствует
57	1013556.48	1713423.77	Картометрический метод	0.10	Закрепление отсутствует
58	1014061.27	1714055.37	Картометрический метод	0.10	Закрепление отсутствует
59	1014087.95	1714034.23	Картометрический метод	0.10	Закрепление отсутствует
60	1014180.38	1714146.42	Картометрический метод	0.10	Закрепление отсутствует
61	1014174.94	1714150.06	Картометрический метод	0.10	Закрепление отсутствует
62	1014124.84	1714089.12	Картометрический метод	0.10	Закрепление отсутствует
63	1014109.60	1714070.60	Картометрический метод	0.10	Закрепление отсутствует
64	1014082.90	1714091.44	Картометрический метод	0.10	Закрепление отсутствует
65	1013658.02	1713558.10	Картометрический метод	0.10	Закрепление отсутствует
66	1013642.48	1713557.92	Картометрический метод	0.10	Закрепление отсутствует
67	1013557.78	1713622.56	Картометрический метод	0.10	Закрепление отсутствует
68	1013545.26	1713600.43	Картометрический метод	0.10	Закрепление отсутствует

3. Сведения о характерных точках части (частей) границы объекта					
Обозначение характерных точек части границы	Координаты, м		Метод определения координат характерной точки	Средняя квадратическая погрешность положения характерной точки (M _t), м	Описание обозначения точки на местности (при наличии)
	X	Y			
1	2	3	4	5	6
69	1013554.11	1713592.73	Картометрический метод	0.10	Закрепление отсутствует
70	1013585.65	1713565.31	Картометрический метод	0.10	Закрепление отсутствует
71	1013595.32	1713556.73	Картометрический метод	0.10	Закрепление отсутствует
72	1013562.16	1713517.34	Картометрический метод	0.10	Закрепление отсутствует
73	1013552.88	1713526.05	Картометрический метод	0.10	Закрепление отсутствует
74	1013543.24	1713534.00	Картометрический метод	0.10	Закрепление отсутствует
75	1013536.93	1713524.78	Картометрический метод	0.10	Закрепление отсутствует
76	1013527.93	1713534.63	Картометрический метод	0.10	Закрепление отсутствует
77	1013527.92	1713534.62	Картометрический метод	0.10	Закрепление отсутствует
78	1013513.83	1713550.05	Картометрический метод	0.10	Закрепление отсутствует
79	1013511.06	1713547.52	Картометрический метод	0.10	Закрепление отсутствует
80	1013508.59	1713551.84	Картометрический метод	0.10	Закрепление отсутствует
81	1013507.07	1713557.35	Картометрический метод	0.10	Закрепление отсутствует
82	1013487.71	1713564.44	Картометрический метод	0.10	Закрепление отсутствует
83	1013459.05	1713581.40	Картометрический метод	0.10	Закрепление отсутствует
84	1013467.06	1713588.45	Картометрический метод	0.10	Закрепление отсутствует
85	1013480.37	1713603.08	Картометрический метод	0.10	Закрепление отсутствует
86	1013453.74	1713639.14	Картометрический метод	0.10	Закрепление отсутствует
87	1013412.98	1713671.68	Картометрический метод	0.10	Закрепление отсутствует
88	1013398.64	1713662.60	Картометрический метод	0.10	Закрепление отсутствует
89	1013389.10	1713657.14	Картометрический метод	0.10	Закрепление отсутствует
90	1013378.94	1713647.38	Картометрический метод	0.10	Закрепление отсутствует
91	1013373.12	1713642.84	Картометрический метод	0.10	Закрепление отсутствует
92	1013355.22	1713632.62	Картометрический метод	0.10	Закрепление отсутствует
93	1013351.12	1713630.30	Картометрический метод	0.10	Закрепление отсутствует
94	1013337.42	1713621.82	Картометрический метод	0.10	Закрепление отсутствует

3. Сведения о характерных точках части (частей) границы объекта					
Обозначение характерных точек части границы	Координаты, м		Метод определения координат характерной точки	Средняя квадратическая погрешность положения характерной точки (M _t), м	Описание обозначения точки на местности (при наличии)
	X	Y			
1	2	3	4	5	6
95	1013325.52	1713613.84	Картометрический метод	0.10	Закрепление отсутствует
96	1013314.56	1713608.12	Картометрический метод	0.10	Закрепление отсутствует
97	1013306.48	1713604.58	Картометрический метод	0.10	Закрепление отсутствует
98	1013300.78	1713602.34	Картометрический метод	0.10	Закрепление отсутствует
99	1013297.04	1713601.60	Картометрический метод	0.10	Закрепление отсутствует
100	1013290.22	1713601.22	Картометрический метод	0.10	Закрепление отсутствует
101	1013275.22	1713600.10	Картометрический метод	0.10	Закрепление отсутствует
102	1013254.62	1713600.22	Картометрический метод	0.10	Закрепление отсутствует
103	1013242.70	1713600.26	Картометрический метод	0.10	Закрепление отсутствует
104	1013236.32	1713601.16	Картометрический метод	0.10	Закрепление отсутствует
105	1013225.44	1713604.46	Картометрический метод	0.10	Закрепление отсутствует
106	1013211.88	1713612.38	Картометрический метод	0.10	Закрепление отсутствует
107	1012917.20	1713801.50	Картометрический метод	0.10	Закрепление отсутствует
108	1012889.42	1713823.18	Картометрический метод	0.10	Закрепление отсутствует
109	1012860.84	1713842.30	Картометрический метод	0.10	Закрепление отсутствует
110	1012848.32	1713846.58	Картометрический метод	0.10	Закрепление отсутствует
111	1012840.10	1713848.56	Картометрический метод	0.10	Закрепление отсутствует
112	1012824.60	1713849.16	Картометрический метод	0.10	Закрепление отсутствует
113	1012824.40	1713849.20	Картометрический метод	0.10	Закрепление отсутствует
114	1012820.24	1713850.06	Картометрический метод	0.10	Закрепление отсутствует
115	1012818.00	1713853.56	Картометрический метод	0.10	Закрепление отсутствует
116	1012809.58	1713853.94	Картометрический метод	0.10	Закрепление отсутствует
117	1012772.72	1713201.30	Картометрический метод	0.10	Закрепление отсутствует
118	1012772.30	1713198.52	Картометрический метод	0.10	Закрепление отсутствует
119	1012771.86	1713197.64	Картометрический метод	0.10	Закрепление отсутствует
120	1012769.58	1713194.14	Картометрический метод	0.10	Закрепление отсутствует

3. Сведения о характерных точках части (частей) границы объекта					
Обозначение характерных точек части границы	Координаты, м		Метод определения координат характерной точки	Средняя квадратическая погрешность положения характерной точки (M _t), м	Описание обозначения точки на местности (при наличии)
	X	Y			
1	2	3	4	5	6
121	1012767.28	1713191.52	Картометрический метод	0.10	Закрепление отсутствует
122	1012764.46	1713189.06	Картометрический метод	0.10	Закрепление отсутствует
123	1012658.70	1713107.42	Картометрический метод	0.10	Закрепление отсутствует
124	1012605.96	1713068.44	Картометрический метод	0.10	Закрепление отсутствует
125	1012559.78	1713035.18	Картометрический метод	0.10	Закрепление отсутствует
126	1012548.76	1713025.86	Картометрический метод	0.10	Закрепление отсутствует
127	1012532.26	1713015.58	Картометрический метод	0.10	Закрепление отсутствует
128	1012513.08	1713003.54	Картометрический метод	0.10	Закрепление отсутствует
129	1012490.26	1712986.14	Картометрический метод	0.10	Закрепление отсутствует
130	1012470.40	1712971.92	Картометрический метод	0.10	Закрепление отсутствует
131	1012443.04	1712945.32	Картометрический метод	0.10	Закрепление отсутствует
132	1012414.24	1712924.08	Картометрический метод	0.10	Закрепление отсутствует
133	1012398.50	1712910.48	Картометрический метод	0.10	Закрепление отсутствует
134	1012378.46	1712896.76	Картометрический метод	0.10	Закрепление отсутствует
135	1012373.20	1712893.70	Картометрический метод	0.10	Закрепление отсутствует
136	1012349.46	1712880.24	Картометрический метод	0.10	Закрепление отсутствует
137	1012331.30	1712868.46	Картометрический метод	0.10	Закрепление отсутствует
138	1012324.66	1712863.54	Картометрический метод	0.10	Закрепление отсутствует
139	1012319.00	1712857.88	Картометрический метод	0.10	Закрепление отсутствует
140	1012315.00	1712853.36	Картометрический метод	0.10	Закрепление отсутствует
141	1012310.72	1712847.64	Картометрический метод	0.10	Закрепление отсутствует
142	1012290.44	1712828.84	Картометрический метод	0.10	Закрепление отсутствует
143	1012272.60	1712815.12	Картометрический метод	0.10	Закрепление отсутствует
144	1012252.26	1712802.12	Картометрический метод	0.10	Закрепление отсутствует
145	1012232.08	1712787.40	Картометрический метод	0.10	Закрепление отсутствует
146	1012207.96	1712767.98	Картометрический метод	0.10	Закрепление отсутствует

3. Сведения о характерных точках части (частей) границы объекта					
Обозначение характерных точек части границы	Координаты, м		Метод определения координат характерной точки	Средняя квадратическая погрешность положения характерной точки (M _t), м	Описание обозначения точки на местности (при наличии)
	X	Y			
1	2	3	4	5	6
147	1012213.24	1712762.62	Картометрический метод	0.10	Закрепление отсутствует
148	1012216.50	1712759.36	Картометрический метод	0.10	Закрепление отсутствует
149	1012233.62	1712748.68	Картометрический метод	0.10	Закрепление отсутствует
150	1012278.68	1712722.00	Картометрический метод	0.10	Закрепление отсутствует
151	1012293.20	1712706.32	Картометрический метод	0.10	Закрепление отсутствует
152	1012302.30	1712692.70	Картометрический метод	0.10	Закрепление отсутствует
153	1012321.62	1712663.56	Картометрический метод	0.10	Закрепление отсутствует
154	1012398.20	1712602.92	Картометрический метод	0.10	Закрепление отсутствует
155	1012398.12	1712601.22	Картометрический метод	0.10	Закрепление отсутствует
156	1012398.42	1712598.80	Картометрический метод	0.10	Закрепление отсутствует
157	1012400.58	1712595.90	Картометрический метод	0.10	Закрепление отсутствует
158	1012402.92	1712594.28	Картометрический метод	0.10	Закрепление отсутствует
159	1012404.28	1712593.52	Картометрический метод	0.10	Закрепление отсутствует
160	1012456.08	1712540.70	Картометрический метод	0.10	Закрепление отсутствует
161	1012368.08	1712468.66	Картометрический метод	0.10	Закрепление отсутствует
162	1012362.51	1712453.61	Картометрический метод	0.10	Закрепление отсутствует
163	1012371.74	1712449.13	Картометрический метод	0.10	Закрепление отсутствует
164	1012358.88	1712426.12	Картометрический метод	0.10	Закрепление отсутствует
165	1012320.35	1712448.19	Картометрический метод	0.10	Закрепление отсутствует
166	1012320.35	1712448.88	Картометрический метод	0.10	Закрепление отсутствует
167	1012302.24	1712460.86	Картометрический метод	0.10	Закрепление отсутствует
168	1012306.48	1712468.24	Картометрический метод	0.10	Закрепление отсутствует
169	1012306.31	1712468.37	Картометрический метод	0.10	Закрепление отсутствует
170	1012299.76	1712472.86	Картометрический метод	0.10	Закрепление отсутствует
171	1012305.60	1712484.42	Картометрический метод	0.10	Закрепление отсутствует
172	1012292.20	1712491.54	Картометрический метод	0.10	Закрепление отсутствует

3. Сведения о характерных точках части (частей) границы объекта					
Обозначение характерных точек части границы	Координаты, м		Метод определения координат характерной точки	Средняя квадратическая погрешность положения характерной точки (M _t), м	Описание обозначения точки на местности (при наличии)
	X	Y			
1	2	3	4	5	6
173	1012295.78	1712506.80	Картометрический метод	0.10	Закрепление отсутствует
174	1012285.46	1712515.38	Картометрический метод	0.10	Закрепление отсутствует
175	1012268.92	1712521.64	Картометрический метод	0.10	Закрепление отсутствует
176	1012242.02	1712533.66	Картометрический метод	0.10	Закрепление отсутствует
177	1012218.58	1712522.52	Картометрический метод	0.10	Закрепление отсутствует
178	1012235.22	1712505.04	Картометрический метод	0.10	Закрепление отсутствует
179	1012245.98	1712479.70	Картометрический метод	0.10	Закрепление отсутствует
180	1012246.34	1712465.36	Картометрический метод	0.10	Закрепление отсутствует
181	1012263.66	1712440.76	Картометрический метод	0.10	Закрепление отсутствует
182	1012285.24	1712426.36	Картометрический метод	0.10	Закрепление отсутствует
183	1012307.00	1712422.56	Картометрический метод	0.10	Закрепление отсутствует
184	1012334.00	1712414.92	Картометрический метод	0.10	Закрепление отсутствует
185	1012344.14	1712406.66	Картометрический метод	0.10	Закрепление отсутствует
186	1012352.12	1712394.78	Картометрический метод	0.10	Закрепление отсутствует
187	1012361.30	1712383.24	Картометрический метод	0.10	Закрепление отсутствует
188	1012372.84	1712377.02	Картометрический метод	0.10	Закрепление отсутствует
189	1012383.38	1712370.92	Картометрический метод	0.10	Закрепление отсутствует
190	1012397.28	1712363.50	Картометрический метод	0.10	Закрепление отсутствует
191	1012419.64	1712353.16	Картометрический метод	0.10	Закрепление отсутствует
192	1012427.64	1712350.70	Картометрический метод	0.10	Закрепление отсутствует
193	1012447.88	1712335.36	Картометрический метод	0.10	Закрепление отсутствует
194	1012468.72	1712318.08	Картометрический метод	0.10	Закрепление отсутствует
195	1012486.30	1712301.46	Картометрический метод	0.10	Закрепление отсутствует
196	1012504.82	1712276.80	Картометрический метод	0.10	Закрепление отсутствует
197	1012507.12	1712272.48	Картометрический метод	0.10	Закрепление отсутствует
198	1012496.58	1712262.94	Картометрический метод	0.10	Закрепление отсутствует

3. Сведения о характерных точках части (частей) границы объекта					
Обозначение характерных точек части границы	Координаты, м		Метод определения координат характерной точки	Средняя квадратическая погрешность положения характерной точки (M _t), м	Описание обозначения точки на местности (при наличии)
	X	Y			
1	2	3	4	5	6
199	1012490.22	1712244.20	Картометрический метод	0.10	Закрепление отсутствует
200	1012482.74	1712233.82	Картометрический метод	0.10	Закрепление отсутствует
201	1012480.76	1712230.10	Картометрический метод	0.10	Закрепление отсутствует
202	1012473.92	1712220.60	Картометрический метод	0.10	Закрепление отсутствует
203	1012471.28	1712213.32	Картометрический метод	0.10	Закрепление отсутствует
204	1012467.08	1712195.36	Картометрический метод	0.10	Закрепление отсутствует
205	1012462.46	1712166.54	Картометрический метод	0.10	Закрепление отсутствует
206	1012462.34	1712161.64	Картометрический метод	0.10	Закрепление отсутствует
207	1012462.72	1712145.70	Картометрический метод	0.10	Закрепление отсутствует
208	1012462.22	1712134.70	Картометрический метод	0.10	Закрепление отсутствует
209	1012471.62	1712120.96	Картометрический метод	0.10	Закрепление отсутствует
210	1012472.88	1712106.78	Картометрический метод	0.10	Закрепление отсутствует
211	1012474.82	1712098.96	Картометрический метод	0.10	Закрепление отсутствует
212	1012479.60	1712091.54	Картометрический метод	0.10	Закрепление отсутствует
213	1012482.72	1712083.08	Картометрический метод	0.10	Закрепление отсутствует
214	1012488.20	1712076.04	Картометрический метод	0.10	Закрепление отсутствует
215	1012488.36	1712075.04	Картометрический метод	0.10	Закрепление отсутствует
216	1012489.26	1712066.26	Картометрический метод	0.10	Закрепление отсутствует
217	1012487.64	1712059.04	Картометрический метод	0.10	Закрепление отсутствует
218	1012513.22	1712070.90	Картометрический метод	0.10	Закрепление отсутствует
219	1012282.06	1711781.30	Картометрический метод	0.10	Закрепление отсутствует
1	1012283.30	1711780.28	Картометрический метод	0.10	Закрепление отсутствует
220	1012962.38	1712776.49	Картометрический метод	0.10	Закрепление отсутствует
221	1012818.59	1712709.50	Картометрический метод	0.10	Закрепление отсутствует
222	1012792.47	1712605.74	Картометрический метод	0.10	Закрепление отсутствует
223	1012865.86	1712547.01	Картометрический метод	0.10	Закрепление отсутствует

3. Сведения о характерных точках части (частей) границы объекта					
Обозначение характерных точек части границы	Координаты, м		Метод определения координат характерной точки	Средняя квадратическая погрешность положения характерной точки (M _t), м	Описание обозначения точки на местности (при наличии)
	X	Y			
1	2	3	4	5	6
224	1013015.80	1712734.42	Картометрический метод	0.10	Закрепление отсутствует
220	1012962.38	1712776.49	Картометрический метод	0.10	Закрепление отсутствует
225	1012684.42	1712783.84	Картометрический метод	0.10	Закрепление отсутствует
226	1012663.07	1712746.20	Картометрический метод	0.10	Закрепление отсутствует
227	1012631.46	1712690.15	Картометрический метод	0.10	Закрепление отсутствует
228	1012738.52	1712632.30	Картометрический метод	0.10	Закрепление отсутствует
229	1012742.63	1712643.09	Картометрический метод	0.10	Закрепление отсутствует
230	1012741.94	1712704.33	Картометрический метод	0.10	Закрепление отсутствует
231	1012742.59	1712709.21	Картометрический метод	0.10	Закрепление отсутствует
232	1012743.49	1712718.18	Картометрический метод	0.10	Закрепление отсутствует
233	1012744.84	1712718.66	Картометрический метод	0.10	Закрепление отсутствует
234	1012744.58	1712721.91	Картометрический метод	0.10	Закрепление отсутствует
235	1012743.08	1712722.58	Картометрический метод	0.10	Закрепление отсутствует
236	1012743.93	1712739.39	Картометрический метод	0.10	Закрепление отсутствует
237	1012733.92	1712759.57	Картометрический метод	0.10	Закрепление отсутствует
225	1012684.42	1712783.84	Картометрический метод	0.10	Закрепление отсутствует
238	1012445.69	1712849.11	Картометрический метод	0.10	Закрепление отсутствует
239	1012434.65	1712847.56	Картометрический метод	0.10	Закрепление отсутствует
240	1012431.42	1712845.74	Картометрический метод	0.10	Закрепление отсутствует
241	1012411.07	1712806.00	Картометрический метод	0.10	Закрепление отсутствует
242	1012433.49	1712789.88	Картометрический метод	0.10	Закрепление отсутствует
243	1012432.20	1712784.87	Картометрический метод	0.10	Закрепление отсутствует
244	1012461.06	1712770.48	Картометрический метод	0.10	Закрепление отсутствует
245	1012466.26	1712767.89	Картометрический метод	0.10	Закрепление отсутствует
246	1012508.55	1712750.30	Картометрический метод	0.10	Закрепление отсутствует
247	1012513.46	1712756.68	Картометрический метод	0.10	Закрепление отсутствует

3. Сведения о характерных точках части (частей) границы объекта					
Обозначение характерных точек части границы	Координаты, м		Метод определения координат характерной точки	Средняя квадратическая погрешность положения характерной точки (M _t), м	Описание обозначения точки на местности (при наличии)
	X	Y			
1	2	3	4	5	6
248	1012516.65	1712758.32	Картометрический метод	0.10	Закрепление отсутствует
249	1012530.61	1712775.74	Картометрический метод	0.10	Закрепление отсутствует
250	1012538.54	1712792.63	Картометрический метод	0.10	Закрепление отсутствует
251	1012540.10	1712802.98	Картометрический метод	0.10	Закрепление отсутствует
252	1012542.25	1712812.72	Картометрический метод	0.10	Закрепление отсутствует
253	1012546.73	1712826.78	Картометрический метод	0.10	Закрепление отсутствует
254	1012503.54	1712829.20	Картометрический метод	0.10	Закрепление отсутствует
238	1012445.69	1712849.11	Картометрический метод	0.10	Закрепление отсутствует
255	1012554.65	1712699.90	Картометрический метод	0.10	Закрепление отсутствует
256	1012546.54	1712685.94	Картометрический метод	0.10	Закрепление отсутствует
257	1012537.58	1712691.03	Картометрический метод	0.10	Закрепление отсутствует
258	1012527.32	1712676.20	Картометрический метод	0.10	Закрепление отсутствует
259	1012511.03	1712686.89	Картометрический метод	0.10	Закрепление отсутствует
260	1012475.24	1712631.01	Картометрический метод	0.10	Закрепление отсутствует
261	1012524.73	1712598.86	Картометрический метод	0.10	Закрепление отсутствует
262	1012531.45	1712609.98	Картометрический метод	0.10	Закрепление отсутствует
263	1012544.73	1712630.33	Картометрический метод	0.10	Закрепление отсутствует
264	1012559.39	1712655.16	Картометрический метод	0.10	Закрепление отсутствует
265	1012563.19	1712660.08	Картометрический метод	0.10	Закрепление отсутствует
266	1012572.58	1712668.61	Картометрический метод	0.10	Закрепление отсутствует
267	1012577.17	1712673.38	Картометрический метод	0.10	Закрепление отсутствует
268	1012583.88	1712680.37	Картометрический метод	0.10	Закрепление отсутствует
269	1012587.06	1712684.21	Картометрический метод	0.10	Закрепление отсутствует
255	1012554.65	1712699.90	Картометрический метод	0.10	Закрепление отсутствует
270	1012655.92	1712529.28	Картометрический метод	0.10	Закрепление отсутствует
271	1012626.08	1712469.35	Картометрический метод	0.10	Закрепление отсутствует

3. Сведения о характерных точках части (частей) границы объекта					
Обозначение характерных точек части границы	Координаты, м		Метод определения координат характерной точки	Средняя квадратическая погрешность положения характерной точки (M _t), м	Описание обозначения точки на местности (при наличии)
	X	Y			
1	2	3	4	5	6
272	1012659.00	1712451.43	Картометрический метод	0.10	Закрепление отсутствует
273	1012656.46	1712447.20	Картометрический метод	0.10	Закрепление отсутствует
274	1012695.84	1712426.65	Картометрический метод	0.10	Закрепление отсутствует
275	1012708.33	1712455.16	Картометрический метод	0.10	Закрепление отсутствует
276	1012703.65	1712457.46	Картометрический метод	0.10	Закрепление отсутствует
277	1012705.49	1712461.08	Картометрический метод	0.10	Закрепление отсутствует
278	1012700.39	1712464.30	Картометрический метод	0.10	Закрепление отсутствует
279	1012709.11	1712490.48	Картометрический метод	0.10	Закрепление отсутствует
280	1012705.44	1712493.31	Картометрический метод	0.10	Закрепление отсутствует
281	1012704.03	1712497.81	Картометрический метод	0.10	Закрепление отсутствует
282	1012697.13	1712504.36	Картометрический метод	0.10	Закрепление отсутствует
270	1012655.92	1712529.28	Картометрический метод	0.10	Закрепление отсутствует
283	1012606.37	1712783.03	Картометрический метод	0.10	Закрепление отсутствует
284	1012585.51	1712739.66	Картометрический метод	0.10	Закрепление отсутствует
285	1012589.42	1712737.89	Картометрический метод	0.10	Закрепление отсутствует
286	1012579.15	1712716.87	Картометрический метод	0.10	Закрепление отсутствует
287	1012624.91	1712694.32	Картометрический метод	0.10	Закрепление отсутствует
288	1012645.15	1712724.69	Картометрический метод	0.10	Закрепление отсутствует
289	1012651.67	1712736.81	Картометрический метод	0.10	Закрепление отсутствует
290	1012656.55	1712743.43	Картометрический метод	0.10	Закрепление отсутствует
291	1012668.94	1712768.85	Картометрический метод	0.10	Закрепление отсутствует
292	1012669.59	1712772.76	Картометрический метод	0.10	Закрепление отсутствует
293	1012669.26	1712774.88	Картометрический метод	0.10	Закрепление отсутствует
294	1012665.11	1712776.36	Картометрический метод	0.10	Закрепление отсутствует
295	1012657.57	1712776.20	Картометрический метод	0.10	Закрепление отсутствует
296	1012655.73	1712774.45	Картометрический метод	0.10	Закрепление отсутствует

3. Сведения о характерных точках части (частей) границы объекта					
Обозначение характерных точек части границы	Координаты, м		Метод определения координат характерной точки	Средняя квадратическая погрешность положения характерной точки (M _t), м	Описание обозначения точки на местности (при наличии)
	X	Y			
1	2	3	4	5	6
297	1012648.08	1712751.09	Картометрический метод	0.10	Закрепление отсутствует
298	1012644.98	1712745.06	Картометрический метод	0.10	Закрепление отсутствует
299	1012631.30	1712752.28	Картометрический метод	0.10	Закрепление отсутствует
300	1012617.32	1712723.11	Картометрический метод	0.10	Закрепление отсутствует
301	1012607.02	1712728.44	Картометрический метод	0.10	Закрепление отсутствует
302	1012599.27	1712730.27	Картометрический метод	0.10	Закрепление отсутствует
303	1012621.73	1712777.51	Картометрический метод	0.10	Закрепление отсутствует
283	1012606.37	1712783.03	Картометрический метод	0.10	Закрепление отсутствует
304	1012556.76	1712589.64	Картометрический метод	0.10	Закрепление отсутствует
305	1012549.00	1712575.49	Картометрический метод	0.10	Закрепление отсутствует
306	1012541.93	1712578.25	Картометрический метод	0.10	Закрепление отсутствует
307	1012529.95	1712557.82	Картометрический метод	0.10	Закрепление отсутствует
308	1012525.81	1712560.40	Картометрический метод	0.10	Закрепление отсутствует
309	1012510.72	1712525.48	Картометрический метод	0.10	Закрепление отсутствует
310	1012543.22	1712509.36	Картометрический метод	0.10	Закрепление отсутствует
311	1012549.77	1712522.98	Картометрический метод	0.10	Закрепление отсутствует
312	1012546.41	1712524.37	Картометрический метод	0.10	Закрепление отсутствует
313	1012566.25	1712566.69	Картометрический метод	0.10	Закрепление отсутствует
314	1012588.57	1712554.11	Картометрический метод	0.10	Закрепление отсутствует
315	1012594.87	1712565.66	Картометрический метод	0.10	Закрепление отсутствует
316	1012585.30	1712574.37	Картометрический метод	0.10	Закрепление отсутствует
304	1012556.76	1712589.64	Картометрический метод	0.10	Закрепление отсутствует
317	1012636.51	1712605.58	Картометрический метод	0.10	Закрепление отсутствует
318	1012613.49	1712564.11	Картометрический метод	0.10	Закрепление отсутствует
319	1012647.64	1712545.92	Картометрический метод	0.10	Закрепление отсутствует
320	1012667.81	1712591.44	Картометрический метод	0.10	Закрепление отсутствует

3. Сведения о характерных точках части (частей) границы объекта					
Обозначение характерных точек части границы	Координаты, м		Метод определения координат характерной точки	Средняя квадратическая погрешность положения характерной точки (M _t), м	Описание обозначения точки на местности (при наличии)
	X	Y			
1	2	3	4	5	6
317	1012636.51	1712605.58	Картометрический метод	0.10	Закрепление отсутствует
321	1012603.41	1712662.40	Картометрический метод	0.10	Закрепление отсутствует
322	1012589.18	1712646.71	Картометрический метод	0.10	Закрепление отсутствует
323	1012604.68	1712634.81	Картометрический метод	0.10	Закрепление отсутствует
324	1012602.86	1712630.74	Картометрический метод	0.10	Закрепление отсутствует
325	1012628.88	1712609.10	Картометрический метод	0.10	Закрепление отсутствует
326	1012639.19	1712624.82	Картометрический метод	0.10	Закрепление отсутствует
327	1012616.53	1712646.23	Картометрический метод	0.10	Закрепление отсутствует
328	1012617.03	1712651.02	Картометрический метод	0.10	Закрепление отсутствует
321	1012603.41	1712662.40	Картометрический метод	0.10	Закрепление отсутствует
329	1012712.47	1712625.76	Картометрический метод	0.10	Закрепление отсутствует
330	1012698.94	1712600.15	Картометрический метод	0.10	Закрепление отсутствует
331	1012723.33	1712588.25	Картометрический метод	0.10	Закрепление отсутствует
332	1012738.16	1712614.64	Картометрический метод	0.10	Закрепление отсутствует
329	1012712.47	1712625.76	Картометрический метод	0.10	Закрепление отсутствует
333	1012392.96	1712432.76	Картометрический метод	0.10	Закрепление отсутствует
334	1012380.98	1712411.81	Картометрический метод	0.10	Закрепление отсутствует
335	1012407.53	1712393.44	Картометрический метод	0.10	Закрепление отсутствует
336	1012420.30	1712416.03	Картометрический метод	0.10	Закрепление отсутствует
333	1012392.96	1712432.76	Картометрический метод	0.10	Закрепление отсутствует
337	1012496.10	1712578.38	Картометрический метод	0.10	Закрепление отсутствует
338	1012484.08	1712559.45	Картометрический метод	0.10	Закрепление отсутствует
339	1012486.49	1712549.59	Картометрический метод	0.10	Закрепление отсутствует
340	1012485.78	1712547.89	Картометрический метод	0.10	Закрепление отсутствует
341	1012487.50	1712546.87	Картометрический метод	0.10	Закрепление отсутствует
342	1012488.13	1712547.60	Картометрический метод	0.10	Закрепление отсутствует

3. Сведения о характерных точках части (частей) границы объекта					
Обозначение характерных точек части границы	Координаты, м		Метод определения координат характерной точки	Средняя квадратическая погрешность положения характерной точки (M _t), м	Описание обозначения точки на местности (при наличии)
	X	Y			
1	2	3	4	5	6
343	1012495.59	1712543.55	Картометрический метод	0.10	Закрепление отсутствует
344	1012508.22	1712564.97	Картометрический метод	0.10	Закрепление отсутствует
345	1012508.70	1712567.69	Картометрический метод	0.10	Закрепление отсутствует
337	1012496.10	1712578.38	Картометрический метод	0.10	Закрепление отсутствует
346	1012452.71	1712626.58	Картометрический метод	0.10	Закрепление отсутствует
347	1012442.89	1712608.30	Картометрический метод	0.10	Закрепление отсутствует
348	1012458.06	1712599.25	Картометрический метод	0.10	Закрепление отсутствует
349	1012468.93	1712618.21	Картометрический метод	0.10	Закрепление отсутствует
350	1012456.69	1712624.53	Картометрический метод	0.10	Закрепление отсутствует
346	1012452.71	1712626.58	Картометрический метод	0.10	Закрепление отсутствует
351	1012445.64	1712597.95	Картометрический метод	0.10	Закрепление отсутствует
352	1012438.92	1712586.40	Картометрический метод	0.10	Закрепление отсутствует
353	1012448.92	1712580.19	Картометрический метод	0.10	Закрепление отсутствует
354	1012455.82	1712591.57	Картометрический метод	0.10	Закрепление отсутствует
351	1012445.64	1712597.95	Картометрический метод	0.10	Закрепление отсутствует
Часть 2					
355	1013669.59	1711419.90	Картометрический метод	0.10	Закрепление отсутствует
356	1013669.67	1711419.93	Картометрический метод	0.10	Закрепление отсутствует
357	1013687.46	1711426.97	Картометрический метод	0.10	Закрепление отсутствует
358	1013715.60	1711437.55	Картометрический метод	0.10	Закрепление отсутствует
359	1013766.33	1711455.44	Картометрический метод	0.10	Закрепление отсутствует
360	1013768.70	1711456.81	Картометрический метод	0.10	Закрепление отсутствует
361	1013783.27	1711468.31	Картометрический метод	0.10	Закрепление отсутствует
362	1013802.00	1711484.41	Картометрический метод	0.10	Закрепление отсутствует
363	1013815.83	1711498.49	Картометрический метод	0.10	Закрепление отсутствует
364	1013821.65	1711505.37	Картометрический метод	0.10	Закрепление отсутствует

3. Сведения о характерных точках части (частей) границы объекта					
Обозначение характерных точек части границы	Координаты, м		Метод определения координат характерной точки	Средняя квадратическая погрешность положения характерной точки (M _t), м	Описание обозначения точки на местности (при наличии)
	X	Y			
1	2	3	4	5	6
365	1013805.16	1711496.58	Картометрический метод	0.10	Закрепление отсутствует
366	1013811.78	1711588.88	Картометрический метод	0.10	Закрепление отсутствует
367	1013798.33	1711591.13	Картометрический метод	0.10	Закрепление отсутствует
368	1013796.82	1711601.03	Картометрический метод	0.10	Закрепление отсутствует
369	1013813.12	1711608.38	Картометрический метод	0.10	Закрепление отсутствует
370	1013820.63	1711645.56	Картометрический метод	0.10	Закрепление отсутствует
371	1013837.40	1711685.75	Картометрический метод	0.10	Закрепление отсутствует
372	1013860.59	1711762.93	Картометрический метод	0.10	Закрепление отсутствует
373	1013977.12	1711733.31	Картометрический метод	0.10	Закрепление отсутствует
374	1014027.34	1711679.85	Картометрический метод	0.10	Закрепление отсутствует
375	1014035.16	1711686.40	Картометрический метод	0.10	Закрепление отсутствует
376	1014039.12	1711689.62	Картометрический метод	0.10	Закрепление отсутствует
377	1014042.32	1711691.66	Картометрический метод	0.10	Закрепление отсутствует
378	1014045.76	1711694.62	Картометрический метод	0.10	Закрепление отсутствует
379	1014048.74	1711698.48	Картометрический метод	0.10	Закрепление отсутствует
380	1014050.94	1711703.10	Картометрический метод	0.10	Закрепление отсутствует
381	1014051.58	1711707.98	Картометрический метод	0.10	Закрепление отсутствует
382	1014050.64	1711711.92	Картометрический метод	0.10	Закрепление отсутствует
383	1014047.94	1711713.96	Картометрический метод	0.10	Закрепление отсутствует
384	1013999.80	1711924.86	Картометрический метод	0.10	Закрепление отсутствует
385	1014003.22	1711931.80	Картометрический метод	0.10	Закрепление отсутствует
386	1014001.24	1711932.30	Картометрический метод	0.10	Закрепление отсутствует
387	1013999.26	1711932.98	Картометрический метод	0.10	Закрепление отсутствует
388	1013997.50	1711933.86	Картометрический метод	0.10	Закрепление отсутствует
389	1013995.74	1711934.94	Картометрический метод	0.10	Закрепление отсутствует
390	1013994.32	1711936.42	Картометрический метод	0.10	Закрепление отсутствует

3. Сведения о характерных точках части (частей) границы объекта					
Обозначение характерных точек части границы	Координаты, м		Метод определения координат характерной точки	Средняя квадратическая погрешность положения характерной точки (M _t), м	Описание обозначения точки на местности (при наличии)
	X	Y			
1	2	3	4	5	6
391	1013992.90	1711938.28	Картометрический метод	0.10	Закрепление отсутствует
392	1013992.00	1711940.54	Картометрический метод	0.10	Закрепление отсутствует
393	1013991.22	1711943.26	Картометрический метод	0.10	Закрепление отсутствует
394	1013990.46	1711946.30	Картометрический метод	0.10	Закрепление отсутствует
395	1013990.10	1711949.54	Картометрический метод	0.10	Закрепление отсутствует
396	1013989.84	1711952.86	Картометрический метод	0.10	Закрепление отсутствует
397	1013989.60	1711956.06	Картометрический метод	0.10	Закрепление отсутствует
398	1013989.44	1711959.16	Картометрический метод	0.10	Закрепление отсутствует
399	1013989.26	1711962.18	Картометрический метод	0.10	Закрепление отсутствует
400	1013989.10	1711965.20	Картометрический метод	0.10	Закрепление отсутствует
401	1013988.74	1711968.22	Картометрический метод	0.10	Закрепление отсутствует
402	1013988.58	1711971.42	Картометрический метод	0.10	Закрепление отсутствует
403	1013988.34	1711974.64	Картометрический метод	0.10	Закрепление отсутствует
404	1013988.08	1711978.06	Картометрический метод	0.10	Закрепление отсутствует
405	1013987.74	1711981.48	Картометрический метод	0.10	Закрепление отсутствует
406	1013987.30	1711984.92	Картометрический метод	0.10	Закрепление отсутствует
407	1013986.94	1711988.24	Картометрический метод	0.10	Закрепление отсутствует
408	1013986.56	1711991.16	Картометрический метод	0.10	Закрепление отсутствует
409	1013986.28	1711993.66	Картометрический метод	0.10	Закрепление отсутствует
410	1013986.16	1711995.68	Картометрический метод	0.10	Закрепление отсутствует
411	1013986.14	1711997.28	Картометрический метод	0.10	Закрепление отсутствует
412	1013986.10	1711998.58	Картометрический метод	0.10	Закрепление отсутствует
413	1013986.16	1711999.78	Картометрический метод	0.10	Закрепление отсутствует
414	1013986.30	1712000.98	Картометрический метод	0.10	Закрепление отсутствует
415	1013986.48	1712002.38	Картометрический метод	0.10	Закрепление отсутствует
416	1013986.54	1712004.08	Картометрический метод	0.10	Закрепление отсутствует

3. Сведения о характерных точках части (частей) границы объекта					
Обозначение характерных точек части границы	Координаты, м		Метод определения координат характерной точки	Средняя квадратическая погрешность положения характерной точки (M _t), м	Описание обозначения точки на местности (при наличии)
	X	Y			
1	2	3	4	5	6
417	1013986.74	1712005.96	Картометрический метод	0.10	Закрепление отсутствует
418	1013986.82	1712008.06	Картометрический метод	0.10	Закрепление отсутствует
419	1013987.04	1712010.36	Картометрический метод	0.10	Закрепление отсутствует
420	1013987.26	1712012.76	Картометрический метод	0.10	Закрепление отсутствует
421	1013987.56	1712015.14	Картометрический метод	0.10	Закрепление отсутствует
422	1013987.96	1712017.52	Картометрический метод	0.10	Закрепление отсутствует
423	1013988.48	1712019.90	Картометрический метод	0.10	Закрепление отсутствует
424	1013988.98	1712021.98	Картометрический метод	0.10	Закрепление отсутствует
425	1013989.66	1712023.86	Картометрический метод	0.10	Закрепление отсутствует
426	1013990.32	1712025.44	Картометрический метод	0.10	Закрепление отсутствует
427	1013991.08	1712026.60	Картометрический метод	0.10	Закрепление отсутствует
428	1013992.12	1712027.26	Картометрический метод	0.10	Закрепление отсутствует
429	1013993.14	1712027.62	Картометрический метод	0.10	Закрепление отсутствует
430	1013994.24	1712027.66	Картометрический метод	0.10	Закрепление отсутствует
431	1013995.54	1712027.50	Картометрический метод	0.10	Закрепление отсутствует
432	1013996.26	1712027.46	Картометрический метод	0.10	Закрепление отсутствует
433	1013996.64	1712027.44	Картометрический метод	0.10	Закрепление отсутствует
434	1013998.02	1712027.40	Картометрический метод	0.10	Закрепление отсутствует
435	1013999.34	1712027.64	Картометрический метод	0.10	Закрепление отсутствует
436	1014000.56	1712027.98	Картометрический метод	0.10	Закрепление отсутствует
437	1014001.98	1712028.42	Картометрический метод	0.10	Закрепление отсутствует
438	1014003.22	1712029.06	Картометрический метод	0.10	Закрепление отсутствует
439	1014003.93	1712029.38	Картометрический метод	0.10	Закрепление отсутствует
440	1014005.88	1712030.34	Картометрический метод	0.10	Закрепление отсутствует
441	1014003.26	1712041.38	Картометрический метод	0.10	Закрепление отсутствует
442	1013999.80	1712061.86	Картометрический метод	0.10	Закрепление отсутствует

3. Сведения о характерных точках части (частей) границы объекта					
Обозначение характерных точек части границы	Координаты, м		Метод определения координат характерной точки	Средняя квадратическая погрешность положения характерной точки (M _t), м	Описание обозначения точки на местности (при наличии)
	X	Y			
1	2	3	4	5	6
443	1013993.72	1712086.98	Картометрический метод	0.10	Закрепление отсутствует
444	1014002.02	1712117.76	Картометрический метод	0.10	Закрепление отсутствует
445	1014002.24	1712164.80	Картометрический метод	0.10	Закрепление отсутствует
446	1014017.36	1712233.22	Картометрический метод	0.10	Закрепление отсутствует
447	1014054.55	1712416.52	Картометрический метод	0.10	Закрепление отсутствует
448	1014028.32	1712383.72	Картометрический метод	0.10	Закрепление отсутствует
449	1014025.26	1712379.58	Картометрический метод	0.10	Закрепление отсутствует
450	1013930.68	1712455.15	Картометрический метод	0.10	Закрепление отсутствует
451	1013923.39	1712394.80	Картометрический метод	0.10	Закрепление отсутствует
452	1013878.99	1712408.83	Картометрический метод	0.10	Закрепление отсутствует
453	1013878.83	1712408.70	Картометрический метод	0.10	Закрепление отсутствует
454	1013877.53	1712409.30	Картометрический метод	0.10	Закрепление отсутствует
455	1013833.17	1712423.32	Картометрический метод	0.10	Закрепление отсутствует
456	1013823.84	1712462.54	Картометрический метод	0.10	Закрепление отсутствует
457	1013819.43	1712485.75	Картометрический метод	0.10	Закрепление отсутствует
458	1013820.74	1712492.94	Картометрический метод	0.10	Закрепление отсутствует
459	1013824.17	1712497.35	Картометрический метод	0.10	Закрепление отсутствует
460	1013807.07	1712493.55	Картометрический метод	0.10	Закрепление отсутствует
461	1013793.02	1712507.78	Картометрический метод	0.10	Закрепление отсутствует
462	1013788.77	1712509.82	Картометрический метод	0.10	Закрепление отсутствует
463	1013759.34	1712511.02	Картометрический метод	0.10	Закрепление отсутствует
464	1013759.80	1712501.50	Картометрический метод	0.10	Закрепление отсутствует
465	1013750.30	1712243.22	Картометрический метод	0.10	Закрепление отсутствует
466	1013746.22	1712095.28	Картометрический метод	0.10	Закрепление отсутствует
467	1013745.00	1712073.00	Картометрический метод	0.10	Закрепление отсутствует
468	1013742.70	1712028.84	Картометрический метод	0.10	Закрепление отсутствует

3. Сведения о характерных точках части (частей) границы объекта					
Обозначение характерных точек части границы	Координаты, м		Метод определения координат характерной точки	Средняя квадратическая погрешность положения характерной точки (M _t), м	Описание обозначения точки на местности (при наличии)
	X	Y			
1	2	3	4	5	6
469	1013741.70	1712008.94	Картометрический метод	0.10	Закрепление отсутствует
470	1013741.98	1711997.42	Картометрический метод	0.10	Закрепление отсутствует
471	1013742.24	1711965.46	Картометрический метод	0.10	Закрепление отсутствует
472	1013746.28	1711926.52	Картометрический метод	0.10	Закрепление отсутствует
473	1013753.22	1711878.54	Картометрический метод	0.10	Закрепление отсутствует
474	1013757.86	1711857.00	Картометрический метод	0.10	Закрепление отсутствует
475	1013757.14	1711854.52	Картометрический метод	0.10	Закрепление отсутствует
476	1013756.52	1711851.64	Картометрический метод	0.10	Закрепление отсутствует
477	1013755.94	1711847.86	Картометрический метод	0.10	Закрепление отсутствует
478	1013755.72	1711842.76	Картометрический метод	0.10	Закрепление отсутствует
479	1013755.80	1711835.86	Картометрический метод	0.10	Закрепление отсутствует
480	1013756.10	1711826.82	Картометрический метод	0.10	Закрепление отсутствует
481	1013756.78	1711815.38	Картометрический метод	0.10	Закрепление отсутствует
482	1013757.88	1711802.40	Картометрический метод	0.10	Закрепление отсутствует
483	1013758.98	1711788.74	Картометрический метод	0.10	Закрепление отсутствует
484	1013762.62	1711754.32	Картометрический метод	0.10	Закрепление отсутствует
485	1013763.34	1711748.16	Картометрический метод	0.10	Закрепление отсутствует
486	1013764.28	1711744.62	Картометрический метод	0.10	Закрепление отсутствует
487	1013765.30	1711742.88	Картометрический метод	0.10	Закрепление отсутствует
488	1013766.66	1711741.92	Картометрический метод	0.10	Закрепление отсутствует
489	1013768.64	1711741.02	Картометрический метод	0.10	Закрепление отсутствует
490	1013771.56	1711739.28	Картометрический метод	0.10	Закрепление отсутствует
491	1013775.62	1711736.10	Картометрический метод	0.10	Закрепление отсутствует
492	1013785.30	1711726.54	Картометрический метод	0.10	Закрепление отсутствует
493	1013800.92	1711708.52	Картометрический метод	0.10	Закрепление отсутствует
494	1013802.52	1711706.34	Картометрический метод	0.10	Закрепление отсутствует

3. Сведения о характерных точках части (частей) границы объекта					
Обозначение характерных точек части границы	Координаты, м		Метод определения координат характерной точки	Средняя квадратическая погрешность положения характерной точки (M _t), м	Описание обозначения точки на местности (при наличии)
	X	Y			
1	2	3	4	5	6
495	1013803.26	1711704.90	Картометрический метод	0.10	Закрепление отсутствует
496	1013803.50	1711703.88	Картометрический метод	0.10	Закрепление отсутствует
497	1013803.46	1711703.08	Картометрический метод	0.10	Закрепление отсутствует
498	1013803.24	1711702.30	Картометрический метод	0.10	Закрепление отсутствует
499	1013803.18	1711701.30	Картометрический метод	0.10	Закрепление отсутствует
500	1013803.22	1711699.90	Картометрический метод	0.10	Закрепление отсутствует
501	1013803.14	1711698.10	Картометрический метод	0.10	Закрепление отсутствует
502	1013802.94	1711696.00	Картометрический метод	0.10	Закрепление отсутствует
503	1013802.54	1711693.42	Картометрический метод	0.10	Закрепление отсутствует
504	1013801.90	1711690.34	Картометрический метод	0.10	Закрепление отсутствует
505	1013800.84	1711686.88	Картометрический метод	0.10	Закрепление отсутствует
506	1013799.34	1711682.74	Картометрический метод	0.10	Закрепление отсутствует
507	1013797.92	1711677.90	Картометрический метод	0.10	Закрепление отсутствует
508	1013796.26	1711672.26	Картометрический метод	0.10	Закрепление отсутствует
509	1013794.96	1711665.70	Картометрический метод	0.10	Закрепление отсутствует
510	1013793.70	1711658.06	Картометрический метод	0.10	Закрепление отсутствует
511	1013792.92	1711649.28	Картометрический метод	0.10	Закрепление отсутствует
512	1013792.38	1711639.90	Картометрический метод	0.10	Закрепление отсутствует
513	1013792.34	1711621.08	Картометрический метод	0.10	Закрепление отсутствует
514	1013792.56	1711612.64	Картометрический метод	0.10	Закрепление отсутствует
515	1013793.04	1711605.72	Картометрический метод	0.10	Закрепление отсутствует
516	1013793.70	1711600.36	Картометрический метод	0.10	Закрепление отсутствует
517	1013795.22	1711594.00	Картометрический метод	0.10	Закрепление отсутствует
518	1013795.94	1711592.16	Картометрический метод	0.10	Закрепление отсутствует
519	1013796.76	1711590.62	Картометрический метод	0.10	Закрепление отсутствует
520	1013797.30	1711589.18	Картометрический метод	0.10	Закрепление отсутствует

3. Сведения о характерных точках части (частей) границы объекта					
Обозначение характерных точек части границы	Координаты, м		Метод определения координат характерной точки	Средняя квадратическая погрешность положения характерной точки (M _t), м	Описание обозначения точки на местности (при наличии)
	X	Y			
1	2	3	4	5	6
521	1013797.62	1711587.48	Картометрический метод	0.10	Закрепление отсутствует
522	1013797.62	1711580.66	Картометрический метод	0.10	Закрепление отсутствует
523	1013796.92	1711569.68	Картометрический метод	0.10	Закрепление отсутствует
524	1013796.40	1711567.00	Картометрический метод	0.10	Закрепление отсутствует
525	1013795.68	1711564.62	Картометрический метод	0.10	Закрепление отсутствует
526	1013794.58	1711562.38	Картометрический метод	0.10	Закрепление отсутствует
527	1013793.20	1711560.64	Картометрический метод	0.10	Закрепление отсутствует
528	1013791.24	1711559.32	Картометрический метод	0.10	Закрепление отсутствует
529	1013789.08	1711558.22	Картометрический метод	0.10	Закрепление отсутствует
530	1013786.84	1711557.22	Картометрический метод	0.10	Закрепление отсутствует
531	1013784.48	1711556.12	Картометрический метод	0.10	Закрепление отсутствует
532	1013782.62	1711554.60	Картометрический метод	0.10	Закрепление отсутствует
533	1013781.02	1711552.58	Картометрический метод	0.10	Закрепление отсутствует
534	1013780.10	1711549.90	Картометрический метод	0.10	Закрепление отсутствует
535	1013779.64	1711546.62	Картометрический метод	0.10	Закрепление отсутствует
536	1013779.52	1711535.12	Картометрический метод	0.10	Закрепление отсутствует
537	1013778.90	1711528.02	Картометрический метод	0.10	Закрепление отсутствует
538	1013776.96	1711520.20	Картометрический метод	0.10	Закрепление отсутствует
539	1013776.80	1711516.80	Картометрический метод	0.10	Закрепление отсутствует
540	1013778.60	1711514.72	Картометрический метод	0.10	Закрепление отсутствует
541	1013781.44	1711513.30	Картометрический метод	0.10	Закрепление отсутствует
542	1013784.36	1711511.46	Картометрический метод	0.10	Закрепление отсутствует
543	1013786.54	1711508.56	Картометрический метод	0.10	Закрепление отсутствует
544	1013787.68	1711505.00	Картометрический метод	0.10	Закрепление отсутствует
545	1013787.52	1711501.30	Картометрический метод	0.10	Закрепление отсутствует
546	1013785.96	1711497.96	Картометрический метод	0.10	Закрепление отсутствует

3. Сведения о характерных точках части (частей) границы объекта					
Обозначение характерных точек части границы	Координаты, м		Метод определения координат характерной точки	Средняя квадратическая погрешность положения характерной точки (M _t), м	Описание обозначения точки на местности (при наличии)
	X	Y			
1	2	3	4	5	6
547	1013783.42	1711494.98	Картометрический метод	0.10	Закрепление отсутствует
548	1013777.06	1711489.26	Картометрический метод	0.10	Закрепление отсутствует
549	1013661.16	1711417.94	Картометрический метод	0.10	Закрепление отсутствует
550	1013605.35	1711394.66	Картометрический метод	0.10	Закрепление отсутствует
551	1013604.13	1711393.99	Картометрический метод	0.10	Закрепление отсутствует
355	1013669.59	1711419.90	Картометрический метод	0.10	Закрепление отсутствует
552	1013858.67	1711971.14	Картометрический метод	0.10	Закрепление отсутствует
553	1013767.76	1711947.86	Картометрический метод	0.10	Закрепление отсутствует
554	1013783.27	1711885.68	Картометрический метод	0.10	Закрепление отсутствует
555	1013787.78	1711867.50	Картометрический метод	0.10	Закрепление отсутствует
556	1013793.36	1711845.18	Картометрический метод	0.10	Закрепление отсутствует
557	1013783.89	1711843.69	Картометрический метод	0.10	Закрепление отсутствует
558	1013784.67	1711838.75	Картометрический метод	0.10	Закрепление отсутствует
559	1013792.28	1711839.96	Картометрический метод	0.10	Закрепление отсутствует
560	1013791.84	1711842.78	Картометрический метод	0.10	Закрепление отсутствует
561	1013793.88	1711843.10	Картометрический метод	0.10	Закрепление отсутствует
562	1013803.19	1711845.58	Картометрический метод	0.10	Закрепление отсутствует
563	1013860.19	1711860.79	Картометрический метод	0.10	Закрепление отсутствует
564	1013867.32	1711862.71	Картометрический метод	0.10	Закрепление отсутствует
565	1013883.04	1711866.88	Картометрический метод	0.10	Закрепление отсутствует
566	1013883.99	1711867.13	Картометрический метод	0.10	Закрепление отсутствует
567	1013883.64	1711868.40	Картометрический метод	0.10	Закрепление отсутствует
568	1013871.05	1711913.47	Картометрический метод	0.10	Закрепление отсутствует
552	1013858.67	1711971.14	Картометрический метод	0.10	Закрепление отсутствует
569	1013795.81	1712502.03	Картометрический метод	0.10	Закрепление отсутствует
570	1013770.32	1712481.27	Картометрический метод	0.10	Закрепление отсутствует

3. Сведения о характерных точках части (частей) границы объекта					
Обозначение характерных точек части границы	Координаты, м		Метод определения координат характерной точки	Средняя квадратическая погрешность положения характерной точки (M _t), м	Описание обозначения точки на местности (при наличии)
	X	Y			
1	2	3	4	5	6
571	1013770.54	1712480.97	Картометрический метод	0.10	Закрепление отсутствует
572	1013793.22	1712449.71	Картометрический метод	0.10	Закрепление отсутствует
573	1013820.23	1712469.01	Картометрический метод	0.10	Закрепление отсутствует
569	1013795.81	1712502.03	Картометрический метод	0.10	Закрепление отсутствует
Часть 3					
574	1014346.15	1713430.47	Картометрический метод	0.10	Закрепление отсутствует
575	1014398.68	1713455.18	Картометрический метод	0.10	Закрепление отсутствует
576	1014415.35	1713463.29	Картометрический метод	0.10	Закрепление отсутствует
577	1014547.51	1713525.38	Картометрический метод	0.10	Закрепление отсутствует
578	1014580.61	1713541.02	Картометрический метод	0.10	Закрепление отсутствует
579	1014679.39	1713457.67	Картометрический метод	0.10	Закрепление отсутствует
580	1014684.28	1713462.56	Картометрический метод	0.10	Закрепление отсутствует
581	1014694.40	1713466.52	Картометрический метод	0.10	Закрепление отсутствует
582	1014696.36	1713470.32	Картометрический метод	0.10	Закрепление отсутствует
583	1014696.46	1713480.50	Картометрический метод	0.10	Закрепление отсутствует
584	1014691.48	1713481.70	Картометрический метод	0.10	Закрепление отсутствует
585	1014685.62	1713526.12	Картометрический метод	0.10	Закрепление отсутствует
586	1014689.12	1713536.98	Картометрический метод	0.10	Закрепление отсутствует
587	1014672.12	1713549.52	Картометрический метод	0.10	Закрепление отсутствует
588	1014656.90	1713549.08	Картометрический метод	0.10	Закрепление отсутствует
589	1014632.42	1713566.76	Картометрический метод	0.10	Закрепление отсутствует
590	1014608.30	1713582.38	Картометрический метод	0.10	Закрепление отсутствует
591	1014587.46	1713591.34	Картометрический метод	0.10	Закрепление отсутствует
592	1014545.20	1713657.76	Картометрический метод	0.10	Закрепление отсутствует
593	1014505.72	1713681.58	Картометрический метод	0.10	Закрепление отсутствует
594	1014458.66	1713681.90	Картометрический метод	0.10	Закрепление отсутствует

3. Сведения о характерных точках части (частей) границы объекта					
Обозначение характерных точек части границы	Координаты, м		Метод определения координат характерной точки	Средняя квадратическая погрешность положения характерной точки (M _t), м	Описание обозначения точки на местности (при наличии)
	X	Y			
1	2	3	4	5	6
595	1014241.36	1713673.72	Картометрический метод	0.10	Закрепление отсутствует
596	1014195.88	1713697.72	Картометрический метод	0.10	Закрепление отсутствует
597	1014150.60	1713733.22	Картометрический метод	0.10	Закрепление отсутствует
598	1014139.34	1713734.34	Картометрический метод	0.10	Закрепление отсутствует
599	1014091.80	1713757.02	Картометрический метод	0.10	Закрепление отсутствует
600	1014084.28	1713743.62	Картометрический метод	0.10	Закрепление отсутствует
601	1014081.87	1713744.69	Картометрический метод	0.10	Закрепление отсутствует
602	1014075.07	1713735.46	Картометрический метод	0.10	Закрепление отсутствует
603	1014139.48	1713686.58	Картометрический метод	0.10	Закрепление отсутствует
604	1014182.97	1713647.60	Картометрический метод	0.10	Закрепление отсутствует
605	1014247.77	1713584.95	Картометрический метод	0.10	Закрепление отсутствует
606	1014268.79	1713568.93	Картометрический метод	0.10	Закрепление отсутствует
607	1014254.32	1713523.10	Картометрический метод	0.10	Закрепление отсутствует
608	1014244.48	1713519.78	Картометрический метод	0.10	Закрепление отсутствует
609	1014243.76	1713519.62	Картометрический метод	0.10	Закрепление отсутствует
610	1014243.83	1713519.56	Картометрический метод	0.10	Закрепление отсутствует
611	1014311.22	1713460.46	Картометрический метод	0.10	Закрепление отсутствует
574	1014346.15	1713430.47	Картометрический метод	0.10	Закрепление отсутствует
612	1014336.52	1713604.22	Картометрический метод	0.10	Закрепление отсутствует
613	1014302.25	1713596.34	Картометрический метод	0.10	Закрепление отсутствует
614	1014311.37	1713557.55	Картометрический метод	0.10	Закрепление отсутствует
615	1014314.62	1713542.71	Картометрический метод	0.10	Закрепление отсутствует
616	1014349.61	1713548.59	Картометрический метод	0.10	Закрепление отсутствует
617	1014345.70	1713565.22	Картометрический метод	0.10	Закрепление отсутствует
612	1014336.52	1713604.22	Картометрический метод	0.10	Закрепление отсутствует
Часть 4					

3. Сведения о характерных точках части (частей) границы объекта					
Обозначение характерных точек части границы	Координаты, м		Метод определения координат характерной точки	Средняя квадратическая погрешность положения характерной точки (M _t), м	Описание обозначения точки на местности (при наличии)
	X	Y			
1	2	3	4	5	6
618	1012426.58	1711514.25	Картометрический метод	0.10	Закрепление отсутствует
619	1012769.04	1711539.92	Картометрический метод	0.10	Закрепление отсутствует
620	1012804.08	1711540.64	Картометрический метод	0.10	Закрепление отсутствует
621	1012813.32	1711539.00	Картометрический метод	0.10	Закрепление отсутствует
622	1012823.06	1711537.26	Картометрический метод	0.10	Закрепление отсутствует
623	1012855.14	1711533.42	Картометрический метод	0.10	Закрепление отсутствует
624	1012862.28	1711536.40	Картометрический метод	0.10	Закрепление отсутствует
625	1012900.38	1711537.26	Картометрический метод	0.10	Закрепление отсутствует
626	1012903.78	1711539.42	Картометрический метод	0.10	Закрепление отсутствует
627	1012908.34	1711540.72	Картометрический метод	0.10	Закрепление отсутствует
628	1012922.24	1711544.30	Картометрический метод	0.10	Закрепление отсутствует
629	1012931.80	1711545.56	Картометрический метод	0.10	Закрепление отсутствует
630	1012934.90	1711545.52	Картометрический метод	0.10	Закрепление отсутствует
631	1012937.10	1711545.22	Картометрический метод	0.10	Закрепление отсутствует
632	1012938.88	1711544.74	Картометрический метод	0.10	Закрепление отсутствует
633	1012940.24	1711543.88	Картометрический метод	0.10	Закрепление отсутствует
634	1012941.10	1711542.94	Картометрический метод	0.10	Закрепление отсутствует
635	1012941.39	1711542.65	Картометрический метод	0.10	Закрепление отсутствует
636	1012958.20	1711549.46	Картометрический метод	0.10	Закрепление отсутствует
637	1012958.24	1711549.78	Картометрический метод	0.10	Закрепление отсутствует
638	1012958.42	1711551.58	Картометрический метод	0.10	Закрепление отсутствует
639	1012958.88	1711553.06	Картометрический метод	0.10	Закрепление отсутствует
640	1012959.66	1711554.62	Картометрический метод	0.10	Закрепление отсутствует
641	1012960.50	1711555.48	Картометрический метод	0.10	Закрепление отсутствует
642	1012962.59	1711556.94	Картометрический метод	0.10	Закрепление отсутствует
643	1012965.78	1711559.46	Картометрический метод	0.10	Закрепление отсутствует

3. Сведения о характерных точках части (частей) границы объекта					
Обозначение характерных точек части границы	Координаты, м		Метод определения координат характерной точки	Средняя квадратическая погрешность положения характерной точки (M _t), м	Описание обозначения точки на местности (при наличии)
	X	Y			
1	2	3	4	5	6
644	1012970.64	1711562.84	Картометрический метод	0.10	Закрепление отсутствует
645	1012977.68	1711567.72	Картометрический метод	0.10	Закрепление отсутствует
646	1012978.04	1711567.00	Картометрический метод	0.10	Закрепление отсутствует
647	1012978.66	1711567.38	Картометрический метод	0.10	Закрепление отсутствует
648	1012978.30	1711568.20	Картометрический метод	0.10	Закрепление отсутствует
649	1012983.06	1711571.58	Картометрический метод	0.10	Закрепление отсутствует
650	1012994.64	1711579.58	Картометрический метод	0.10	Закрепление отсутствует
651	1012999.02	1711581.48	Картометрический метод	0.10	Закрепление отсутствует
652	1013000.54	1711581.72	Картометрический метод	0.10	Закрепление отсутствует
653	1013003.24	1711581.60	Картометрический метод	0.10	Закрепление отсутствует
654	1013006.22	1711580.84	Картометрический метод	0.10	Закрепление отсутствует
655	1013008.88	1711579.82	Картометрический метод	0.10	Закрепление отсутствует
656	1013017.66	1711574.62	Картометрический метод	0.10	Закрепление отсутствует
657	1013024.60	1711571.30	Картометрический метод	0.10	Закрепление отсутствует
658	1013029.72	1711569.26	Картометрический метод	0.10	Закрепление отсутствует
659	1013035.38	1711570.32	Картометрический метод	0.10	Закрепление отсутствует
660	1013039.30	1711572.84	Картометрический метод	0.10	Закрепление отсутствует
661	1013042.60	1711577.10	Картометрический метод	0.10	Закрепление отсутствует
662	1013045.60	1711583.88	Картометрический метод	0.10	Закрепление отсутствует
663	1013050.60	1711596.78	Картометрический метод	0.10	Закрепление отсутствует
664	1013057.02	1711609.90	Картометрический метод	0.10	Закрепление отсутствует
665	1013062.22	1711618.76	Картометрический метод	0.10	Закрепление отсутствует
666	1013065.60	1711624.94	Картометрический метод	0.10	Закрепление отсутствует
667	1013072.02	1711633.96	Картометрический метод	0.10	Закрепление отсутствует
668	1013078.96	1711641.36	Картометрический метод	0.10	Закрепление отсутствует
669	1013083.95	1711645.05	Картометрический метод	0.10	Закрепление отсутствует

3. Сведения о характерных точках части (частей) границы объекта					
Обозначение характерных точек части границы	Координаты, м		Метод определения координат характерной точки	Средняя квадратическая погрешность положения характерной точки (M _t), м	Описание обозначения точки на местности (при наличии)
	X	Y			
1	2	3	4	5	6
670	1013086.62	1711647.02	Картометрический метод	0.10	Закрепление отсутствует
671	1013088.92	1711648.15	Картометрический метод	0.10	Закрепление отсутствует
672	1013089.73	1711648.65	Картометрический метод	0.10	Закрепление отсутствует
673	1013097.28	1711652.24	Картометрический метод	0.10	Закрепление отсутствует
674	1013111.14	1711657.63	Картометрический метод	0.10	Закрепление отсутствует
675	1013111.23	1711657.78	Картометрический метод	0.10	Закрепление отсутствует
676	1013113.29	1711675.52	Картометрический метод	0.10	Закрепление отсутствует
677	1013114.89	1711676.61	Картометрический метод	0.10	Закрепление отсутствует
678	1013113.22	1711680.03	Картометрический метод	0.10	Закрепление отсутствует
679	1013098.05	1711698.59	Картометрический метод	0.10	Закрепление отсутствует
680	1013084.76	1711701.99	Картометрический метод	0.10	Закрепление отсутствует
681	1013086.50	1711723.50	Картометрический метод	0.10	Закрепление отсутствует
682	1013099.33	1711723.28	Картометрический метод	0.10	Закрепление отсутствует
683	1013125.52	1711750.52	Картометрический метод	0.10	Закрепление отсутствует
684	1013129.82	1711757.10	Картометрический метод	0.10	Закрепление отсутствует
685	1013118.51	1711789.65	Картометрический метод	0.10	Закрепление отсутствует
686	1013116.02	1711795.73	Картометрический метод	0.10	Закрепление отсутствует
687	1013112.84	1711803.44	Картометрический метод	0.10	Закрепление отсутствует
688	1013111.41	1711806.94	Картометрический метод	0.10	Закрепление отсутствует
689	1013109.58	1711806.94	Картометрический метод	0.10	Закрепление отсутствует
690	1013093.45	1711841.21	Картометрический метод	0.10	Закрепление отсутствует
691	1013085.65	1711857.76	Картометрический метод	0.10	Закрепление отсутствует
692	1013077.32	1711877.47	Картометрический метод	0.10	Закрепление отсутствует
693	1013070.12	1711896.47	Картометрический метод	0.10	Закрепление отсутствует
694	1013064.52	1711914.54	Картометрический метод	0.10	Закрепление отсутствует
695	1013057.22	1711943.02	Картометрический метод	0.10	Закрепление отсутствует

3. Сведения о характерных точках части (частей) границы объекта					
Обозначение характерных точек части границы	Координаты, м		Метод определения координат характерной точки	Средняя квадратическая погрешность положения характерной точки (M _t), м	Описание обозначения точки на местности (при наличии)
	X	Y			
1	2	3	4	5	6
696	1013054.22	1711955.70	Картометрический метод	0.10	Закрепление отсутствует
697	1013052.22	1711964.34	Картометрический метод	0.10	Закрепление отсутствует
698	1013051.69	1711960.41	Картометрический метод	0.10	Закрепление отсутствует
699	1013047.26	1711926.37	Картометрический метод	0.10	Закрепление отсутствует
700	1013045.94	1711916.35	Картометрический метод	0.10	Закрепление отсутствует
701	1013039.27	1711882.90	Картометрический метод	0.10	Закрепление отсутствует
702	1013048.76	1711873.01	Картометрический метод	0.10	Закрепление отсутствует
703	1013041.89	1711891.57	Картометрический метод	0.10	Закрепление отсутствует
704	1013057.94	1711897.98	Картометрический метод	0.10	Закрепление отсутствует
705	1013065.08	1711879.17	Картометрический метод	0.10	Закрепление отсутствует
706	1013048.77	1711873.00	Картометрический метод	0.10	Закрепление отсутствует
707	1013077.21	1711843.38	Картометрический метод	0.10	Закрепление отсутствует
708	1013079.64	1711773.30	Картометрический метод	0.10	Закрепление отсутствует
709	1013097.44	1711800.41	Картометрический метод	0.10	Закрепление отсутствует
710	1013116.03	1711781.30	Картометрический метод	0.10	Закрепление отсутствует
711	1013119.29	1711776.27	Картометрический метод	0.10	Закрепление отсутствует
712	1013116.32	1711769.88	Картометрический метод	0.10	Закрепление отсутствует
713	1013096.99	1711749.92	Картометрический метод	0.10	Закрепление отсутствует
714	1013080.54	1711747.51	Картометрический метод	0.10	Закрепление отсутствует
715	1013081.20	1711728.53	Картометрический метод	0.10	Закрепление отсутствует
716	1013066.80	1711639.30	Картометрический метод	0.10	Закрепление отсутствует
717	1012985.91	1711579.58	Картометрический метод	0.10	Закрепление отсутствует
718	1012726.35	1711567.05	Картометрический метод	0.10	Закрепление отсутствует
719	1012495.16	1711561.73	Картометрический метод	0.10	Закрепление отсутствует
720	1012498.22	1711567.94	Картометрический метод	0.10	Закрепление отсутствует
721	1012487.84	1711573.15	Картометрический метод	0.10	Закрепление отсутствует

3. Сведения о характерных точках части (частей) границы объекта					
Обозначение характерных точек части границы	Координаты, м		Метод определения координат характерной точки	Средняя квадратическая погрешность положения характерной точки (M _t), м	Описание обозначения точки на местности (при наличии)
	X	Y			
1	2	3	4	5	6
722	1012471.21	1711552.09	Картометрический метод	0.10	Закрепление отсутствует
723	1012466.23	1711546.60	Картометрический метод	0.10	Закрепление отсутствует
724	1012451.42	1711549.45	Картометрический метод	0.10	Закрепление отсутствует
725	1012441.04	1711555.31	Картометрический метод	0.10	Закрепление отсутствует
726	1012433.39	1711559.62	Картометрический метод	0.10	Закрепление отсутствует
727	1012429.13	1711568.68	Картометрический метод	0.10	Закрепление отсутствует
728	1012426.69	1711580.72	Картометрический метод	0.10	Закрепление отсутствует
729	1012436.82	1711621.20	Картометрический метод	0.10	Закрепление отсутствует
730	1012456.27	1711662.02	Картометрический метод	0.10	Закрепление отсутствует
731	1012562.75	1711868.49	Картометрический метод	0.10	Закрепление отсутствует
732	1012538.04	1711887.64	Картометрический метод	0.10	Закрепление отсутствует
733	1012486.16	1711920.74	Картометрический метод	0.10	Закрепление отсутствует
734	1012472.28	1711930.78	Картометрический метод	0.10	Закрепление отсутствует
735	1012315.65	1711734.92	Картометрический метод	0.10	Закрепление отсутствует
736	1012294.26	1711707.84	Картометрический метод	0.10	Закрепление отсутствует
737	1012297.34	1711702.78	Картометрический метод	0.10	Закрепление отсутствует
738	1012299.78	1711699.48	Картометрический метод	0.10	Закрепление отсутствует
739	1012306.32	1711693.18	Картометрический метод	0.10	Закрепление отсутствует
740	1012394.02	1711555.30	Картометрический метод	0.10	Закрепление отсутствует
741	1012395.70	1711548.42	Картометрический метод	0.10	Закрепление отсутствует
742	1012396.06	1711544.98	Картометрический метод	0.10	Закрепление отсутствует
743	1012398.48	1711538.48	Картометрический метод	0.10	Закрепление отсутствует
744	1012402.18	1711531.88	Картометрический метод	0.10	Закрепление отсутствует
745	1012406.34	1711526.50	Картометрический метод	0.10	Закрепление отсутствует
746	1012411.30	1711523.36	Картометрический метод	0.10	Закрепление отсутствует
618	1012426.58	1711514.25	Картометрический метод	0.10	Закрепление отсутствует

3. Сведения о характерных точках части (частей) границы объекта					
Обозначение характерных точек части границы	Координаты, м		Метод определения координат характерной точки	Средняя квадратическая погрешность положения характерной точки (M _t), м	Описание обозначения точки на местности (при наличии)
	X	Y			
1	2	3	4	5	6
747	1012412.45	1711604.50	Картометрический метод	0.10	Закрепление отсутствует
748	1012471.11	1711718.92	Картометрический метод	0.10	Закрепление отсутствует
749	1012407.81	1711771.19	Картометрический метод	0.10	Закрепление отсутствует
750	1012346.82	1711688.72	Картометрический метод	0.10	Закрепление отсутствует
747	1012412.45	1711604.50	Картометрический метод	0.10	Закрепление отсутствует
Часть 5					
751	1013713.44	1711073.30	Картометрический метод	0.10	Закрепление отсутствует
752	1013745.82	1711109.18	Картометрический метод	0.10	Закрепление отсутствует
753	1013761.02	1711115.50	Картометрический метод	0.10	Закрепление отсутствует
754	1013795.86	1711143.86	Картометрический метод	0.10	Закрепление отсутствует
755	1013832.76	1711180.26	Картометрический метод	0.10	Закрепление отсутствует
756	1013877.94	1711235.80	Картометрический метод	0.10	Закрепление отсутствует
757	1013826.28	1711485.82	Картометрический метод	0.10	Закрепление отсутствует
758	1013829.74	1711484.86	Картометрический метод	0.10	Закрепление отсутствует
759	1013833.70	1711484.18	Картометрический метод	0.10	Закрепление отсутствует
760	1013837.42	1711484.22	Картометрический метод	0.10	Закрепление отсутствует
761	1013840.66	1711484.96	Картометрический метод	0.10	Закрепление отсутствует
762	1013845.56	1711486.96	Картометрический метод	0.10	Закрепление отсутствует
763	1013847.60	1711487.56	Картометрический метод	0.10	Закрепление отсутствует
764	1013854.90	1711489.74	Картометрический метод	0.10	Закрепление отсутствует
765	1013856.62	1711490.22	Картометрический метод	0.10	Закрепление отсутствует
766	1013822.40	1711493.26	Картометрический метод	0.10	Закрепление отсутствует
767	1013820.12	1711490.36	Картометрический метод	0.10	Закрепление отсутствует
768	1013809.07	1711479.18	Картометрический метод	0.10	Закрепление отсутствует
769	1013788.28	1711462.07	Картометрический метод	0.10	Закрепление отсутствует
770	1013773.59	1711450.01	Картометрический метод	0.10	Закрепление отсутствует

3. Сведения о характерных точках части (частей) границы объекта					
Обозначение характерных точек части границы	Координаты, м		Метод определения координат характерной точки	Средняя квадратическая погрешность положения характерной точки (M _t), м	Описание обозначения точки на местности (при наличии)
	X	Y			
1	2	3	4	5	6
771	1013770.66	1711448.22	Картометрический метод	0.10	Закрепление отсутствует
772	1013718.33	1711430.03	Картометрический метод	0.10	Закрепление отсутствует
773	1013690.40	1711419.52	Картометрический метод	0.10	Закрепление отсутствует
774	1013599.52	1711379.67	Картометрический метод	0.10	Закрепление отсутствует
775	1013596.82	1711375.60	Картометрический метод	0.10	Закрепление отсутствует
776	1013594.97	1711369.88	Картометрический метод	0.10	Закрепление отсутствует
777	1013594.62	1711362.84	Картометрический метод	0.10	Закрепление отсутствует
778	1013594.96	1711359.46	Картометрический метод	0.10	Закрепление отсутствует
779	1013594.85	1711359.45	Картометрический метод	0.10	Закрепление отсутствует
780	1013575.04	1711404.37	Картометрический метод	0.10	Закрепление отсутствует
781	1013574.94	1711404.34	Картометрический метод	0.10	Закрепление отсутствует
782	1013576.89	1711399.17	Картометрический метод	0.10	Закрепление отсутствует
783	1013583.74	1711380.68	Картометрический метод	0.10	Закрепление отсутствует
784	1013559.68	1711355.78	Картометрический метод	0.10	Закрепление отсутствует
785	1013564.00	1711322.94	Картометрический метод	0.10	Закрепление отсутствует
786	1013599.16	1711311.82	Картометрический метод	0.10	Закрепление отсутствует
787	1013627.76	1711251.14	Картометрический метод	0.10	Закрепление отсутствует
788	1013679.68	1711130.40	Картометрический метод	0.10	Закрепление отсутствует
789	1013692.56	1711100.68	Картометрический метод	0.10	Закрепление отсутствует
790	1013700.40	1711101.42	Картометрический метод	0.10	Закрепление отсутствует
751	1013713.44	1711073.30	Картометрический метод	0.10	Закрепление отсутствует
791	1013594.99	1711359.12	Картометрический метод	0.10	Закрепление отсутствует
792	1013713.24	1711114.59	Картометрический метод	0.10	Закрепление отсутствует
793	1013798.36	1711177.08	Картометрический метод	0.10	Закрепление отсутствует
794	1013862.79	1711240.31	Картометрический метод	0.10	Закрепление отсутствует
795	1013851.96	1711291.07	Картометрический метод	0.10	Закрепление отсутствует

3. Сведения о характерных точках части (частей) границы объекта					
Обозначение характерных точек части границы	Координаты, м		Метод определения координат характерной точки	Средняя квадратическая погрешность положения характерной точки (M _t), м	Описание обозначения точки на местности (при наличии)
	X	Y			
1	2	3	4	5	6
796	1013821.91	1711357.89	Картометрический метод	0.10	Закрепление отсутствует
797	1013763.93	1711439.86	Картометрический метод	0.10	Закрепление отсутствует
798	1013707.25	1711421.21	Картометрический метод	0.10	Закрепление отсутствует
791	1013594.99	1711359.12	Картометрический метод	0.10	Закрепление отсутствует
Часть 6					
799	1013282.90	1712348.12	Картометрический метод	0.10	Закрепление отсутствует
800	1013278.10	1712361.06	Картометрический метод	0.10	Закрепление отсутствует
801	1013275.60	1712363.26	Картометрический метод	0.10	Закрепление отсутствует
802	1013275.40	1712363.38	Картометрический метод	0.10	Закрепление отсутствует
803	1013275.46	1712364.38	Картометрический метод	0.10	Закрепление отсутствует
804	1013275.52	1712365.78	Картометрический метод	0.10	Закрепление отсутствует
805	1013275.50	1712367.48	Картометрический метод	0.10	Закрепление отсутствует
806	1013275.38	1712369.20	Картометрический метод	0.10	Закрепление отсутствует
807	1013275.24	1712370.88	Картометрический метод	0.10	Закрепление отсутствует
808	1013274.92	1712372.42	Картометрический метод	0.10	Закрепление отсутствует
809	1013274.38	1712373.74	Картометрический метод	0.10	Закрепление отсутствует
810	1013273.62	1712374.68	Картометрический метод	0.10	Закрепление отсутствует
811	1013272.74	1712375.22	Картометрический метод	0.10	Закрепление отсутствует
812	1013271.76	1712375.56	Картометрический метод	0.10	Закрепление отсутствует
813	1013270.46	1712375.72	Картометрический метод	0.10	Закрепление отсутствует
814	1013269.26	1712375.68	Картометрический метод	0.10	Закрепление отсутствует
815	1013267.86	1712375.64	Картометрический метод	0.10	Закрепление отсутствует
816	1013266.24	1712375.52	Картометрический метод	0.10	Закрепление отсутствует
817	1013264.74	1712375.48	Картометрический метод	0.10	Закрепление отсутствует
818	1013263.14	1712375.36	Картометрический метод	0.10	Закрепление отсутствует
819	1013261.42	1712375.24	Картометрический метод	0.10	Закрепление отсутствует

3. Сведения о характерных точках части (частей) границы объекта					
Обозначение характерных точек части границы	Координаты, м		Метод определения координат характерной точки	Средняя квадратическая погрешность положения характерной точки (M _t), м	Описание обозначения точки на местности (при наличии)
	X	Y			
1	2	3	4	5	6
820	1013260.02	1712375.00	Картометрический метод	0.10	Закрепление отсутствует
821	1013258.60	1712374.66	Картометрический метод	0.10	Закрепление отсутствует
822	1013257.28	1712374.22	Картометрический метод	0.10	Закрепление отсутствует
823	1013256.04	1712373.66	Картометрический метод	0.10	Закрепление отсутствует
824	1013254.92	1712373.12	Картометрический метод	0.10	Закрепление отсутствует
825	1013254.00	1712372.56	Картометрический метод	0.10	Закрепление отсутствует
826	1013252.96	1712372.02	Картометрический метод	0.10	Закрепление отсутствует
827	1013251.84	1712371.56	Картометрический метод	0.10	Закрепление отсутствует
828	1013251.02	1712371.20	Картометрический метод	0.10	Закрепление отсутствует
829	1013250.02	1712370.94	Картометрический метод	0.10	Закрепление отсутствует
830	1013249.00	1712370.60	Картометрический метод	0.10	Закрепление отсутствует
831	1013248.96	1712372.20	Картометрический метод	0.10	Закрепление отсутствует
832	1013247.65	1712371.91	Картометрический метод	0.10	Закрепление отсутствует
833	1013247.44	1712371.86	Картометрический метод	0.10	Закрепление отсутствует
834	1013245.30	1712372.86	Картометрический метод	0.10	Закрепление отсутствует
835	1013245.06	1712374.28	Картометрический метод	0.10	Закрепление отсутствует
836	1013245.12	1712375.68	Картометрический метод	0.10	Закрепление отсутствует
837	1013245.08	1712376.78	Картометрический метод	0.10	Закрепление отсутствует
838	1013245.60	1712379.46	Картометрический метод	0.10	Закрепление отсутствует
839	1013246.48	1712383.42	Картометрический метод	0.10	Закрепление отсутствует
840	1013248.94	1712389.22	Картометрический метод	0.10	Закрепление отсутствует
841	1013251.68	1712394.50	Картометрический метод	0.10	Закрепление отсутствует
842	1013254.36	1712398.48	Картометрический метод	0.10	Закрепление отсутствует
843	1013257.42	1712401.76	Картометрический метод	0.10	Закрепление отсутствует
844	1013259.64	1712402.36	Картометрический метод	0.10	Закрепление отсутствует
845	1013262.76	1712402.42	Картометрический метод	0.10	Закрепление отсутствует

3. Сведения о характерных точках части (частей) границы объекта					
Обозначение характерных точек части границы	Координаты, м		Метод определения координат характерной точки	Средняя квадратическая погрешность положения характерной точки (M _t), м	Описание обозначения точки на местности (при наличии)
	X	Y			
1	2	3	4	5	6
846	1013269.38	1712402.62	Картометрический метод	0.10	Закрепление отсутствует
847	1013274.42	1712403.38	Картометрический метод	0.10	Закрепление отсутствует
848	1013277.76	1712404.44	Картометрический метод	0.10	Закрепление отсутствует
849	1013281.24	1712406.08	Картометрический метод	0.10	Закрепление отсутствует
850	1013284.94	1712410.12	Картометрический метод	0.10	Закрепление отсутствует
851	1013287.94	1712414.10	Картометрический метод	0.10	Закрепление отсутствует
852	1013288.78	1712415.36	Картометрический метод	0.10	Закрепление отсутствует
853	1013294.64	1712416.40	Картометрический метод	0.10	Закрепление отсутствует
854	1013429.21	1712568.38	Картометрический метод	0.10	Закрепление отсутствует
855	1013370.42	1712617.75	Картометрический метод	0.10	Закрепление отсутствует
856	1013305.36	1712668.21	Картометрический метод	0.10	Закрепление отсутствует
857	1013303.81	1712669.41	Картометрический метод	0.10	Закрепление отсутствует
858	1013298.31	1712663.18	Картометрический метод	0.10	Закрепление отсутствует
859	1013284.66	1712647.24	Картометрический метод	0.10	Закрепление отсутствует
860	1013276.08	1712652.45	Картометрический метод	0.10	Закрепление отсутствует
861	1013252.80	1712642.27	Картометрический метод	0.10	Закрепление отсутствует
862	1013244.31	1712655.71	Картометрический метод	0.10	Закрепление отсутствует
863	1013205.62	1712642.18	Картометрический метод	0.10	Закрепление отсутствует
864	1013128.95	1712593.36	Картометрический метод	0.10	Закрепление отсутствует
865	1013112.24	1712584.19	Картометрический метод	0.10	Закрепление отсутствует
866	1013108.83	1712582.61	Картометрический метод	0.10	Закрепление отсутствует
867	1013105.68	1712571.66	Картометрический метод	0.10	Закрепление отсутствует
868	1013105.10	1712569.94	Картометрический метод	0.10	Закрепление отсутствует
869	1013122.74	1712579.64	Картометрический метод	0.10	Закрепление отсутствует
870	1013141.42	1712593.99	Картометрический метод	0.10	Закрепление отсутствует
871	1013150.53	1712600.23	Картометрический метод	0.10	Закрепление отсутствует

3. Сведения о характерных точках части (частей) границы объекта					
Обозначение характерных точек части границы	Координаты, м		Метод определения координат характерной точки	Средняя квадратическая погрешность положения характерной точки (M _t), м	Описание обозначения точки на местности (при наличии)
	X	Y			
1	2	3	4	5	6
872	1013160.47	1712606.33	Картометрический метод	0.10	Закрепление отсутствует
873	1013169.18	1712610.93	Картометрический метод	0.10	Закрепление отсутствует
874	1013181.25	1712615.96	Картометрический метод	0.10	Закрепление отсутствует
875	1013189.00	1712616.07	Картометрический метод	0.10	Закрепление отсутствует
876	1013192.51	1712614.33	Картометрический метод	0.10	Закрепление отсутствует
877	1013195.01	1712610.93	Картометрический метод	0.10	Закрепление отсутствует
878	1013198.30	1712605.74	Картометрический метод	0.10	Закрепление отсутствует
879	1013200.97	1712600.33	Картометрический метод	0.10	Закрепление отсутствует
880	1013205.80	1712566.20	Картометрический метод	0.10	Закрепление отсутствует
881	1013213.36	1712563.51	Картометрический метод	0.10	Закрепление отсутствует
882	1013229.89	1712561.53	Картометрический метод	0.10	Закрепление отсутствует
883	1013237.39	1712560.37	Картометрический метод	0.10	Закрепление отсутствует
884	1013244.47	1712558.49	Картометрический метод	0.10	Закрепление отсутствует
885	1013249.27	1712555.91	Картометрический метод	0.10	Закрепление отсутствует
886	1013253.30	1712553.50	Картометрический метод	0.10	Закрепление отсутствует
887	1013255.60	1712551.43	Картометрический метод	0.10	Закрепление отсутствует
888	1013256.90	1712546.08	Картометрический метод	0.10	Закрепление отсутствует
889	1013256.21	1712537.39	Картометрический метод	0.10	Закрепление отсутствует
890	1013255.09	1712526.14	Картометрический метод	0.10	Закрепление отсутствует
891	1013252.62	1712507.75	Картометрический метод	0.10	Закрепление отсутствует
892	1013250.93	1712501.20	Картометрический метод	0.10	Закрепление отсутствует
893	1013248.97	1712496.07	Картометрический метод	0.10	Закрепление отсутствует
894	1013244.86	1712490.92	Картометрический метод	0.10	Закрепление отсутствует
895	1013240.01	1712486.99	Картометрический метод	0.10	Закрепление отсутствует
896	1013233.07	1712484.54	Картометрический метод	0.10	Закрепление отсутствует
897	1013223.46	1712483.10	Картометрический метод	0.10	Закрепление отсутствует

3. Сведения о характерных точках части (частей) границы объекта					
Обозначение характерных точек части границы	Координаты, м		Метод определения координат характерной точки	Средняя квадратическая погрешность положения характерной точки (M _t), м	Описание обозначения точки на местности (при наличии)
	X	Y			
1	2	3	4	5	6
898	1013212.80	1712481.93	Картометрический метод	0.10	Закрепление отсутствует
899	1013175.10	1712471.26	Картометрический метод	0.10	Закрепление отсутствует
900	1013177.25	1712468.94	Картометрический метод	0.10	Закрепление отсутствует
901	1013164.18	1712448.89	Картометрический метод	0.10	Закрепление отсутствует
902	1013175.57	1712450.00	Картометрический метод	0.10	Закрепление отсутствует
903	1013178.56	1712449.22	Картометрический метод	0.10	Закрепление отсутствует
904	1013191.72	1712436.80	Картометрический метод	0.10	Закрепление отсутствует
905	1013196.68	1712432.51	Картометрический метод	0.10	Закрепление отсутствует
906	1013194.60	1712419.17	Картометрический метод	0.10	Закрепление отсутствует
907	1013192.01	1712401.45	Картометрический метод	0.10	Закрепление отсутствует
908	1013189.39	1712385.45	Картометрический метод	0.10	Закрепление отсутствует
909	1013188.92	1712380.94	Картометрический метод	0.10	Закрепление отсутствует
910	1013197.82	1712379.26	Картометрический метод	0.10	Закрепление отсутствует
911	1013200.00	1712386.32	Картометрический метод	0.10	Закрепление отсутствует
912	1013203.74	1712385.63	Картометрический метод	0.10	Закрепление отсутствует
913	1013214.70	1712383.61	Картометрический метод	0.10	Закрепление отсутствует
914	1013224.66	1712381.77	Картометрический метод	0.10	Закрепление отсутствует
915	1013223.70	1712374.27	Картометрический метод	0.10	Закрепление отсутствует
916	1013249.46	1712369.17	Картометрический метод	0.10	Закрепление отсутствует
917	1013246.44	1712352.18	Картометрический метод	0.10	Закрепление отсутствует
918	1013248.80	1712351.92	Картометрический метод	0.10	Закрепление отсутствует
799	1013282.90	1712348.12	Картометрический метод	0.10	Закрепление отсутствует
919	1013207.82	1712442.93	Картометрический метод	0.10	Закрепление отсутствует
920	1013204.86	1712409.62	Картометрический метод	0.10	Закрепление отсутствует
921	1013229.13	1712407.45	Картометрический метод	0.10	Закрепление отсутствует
922	1013232.09	1712440.76	Картометрический метод	0.10	Закрепление отсутствует

3. Сведения о характерных точках части (частей) границы объекта					
Обозначение характерных точек части границы	Координаты, м		Метод определения координат характерной точки	Средняя квадратическая погрешность положения характерной точки (M _t), м	Описание обозначения точки на местности (при наличии)
	X	Y			
1	2	3	4	5	6
919	1013207.82	1712442.93	Картометрический метод	0.10	Закрепление отсутствует
Часть 7					
923	1013082.94	1712553.50	Картометрический метод	0.10	Закрепление отсутствует
924	1013083.16	1712556.67	Картометрический метод	0.10	Закрепление отсутствует
925	1013079.67	1712565.47	Картометрический метод	0.10	Закрепление отсутствует
926	1013072.38	1712572.56	Картометрический метод	0.10	Закрепление отсутствует
927	1013073.57	1712579.60	Картометрический метод	0.10	Закрепление отсутствует
928	1013075.24	1712589.39	Картометрический метод	0.10	Закрепление отсутствует
929	1013081.99	1712591.81	Картометрический метод	0.10	Закрепление отсутствует
930	1013086.92	1712594.84	Картометрический метод	0.10	Закрепление отсутствует
931	1013088.41	1712596.57	Картометрический метод	0.10	Закрепление отсутствует
932	1013092.17	1712600.83	Картометрический метод	0.10	Закрепление отсутствует
933	1013099.49	1712631.32	Картометрический метод	0.10	Закрепление отсутствует
934	1013115.96	1712672.61	Картометрический метод	0.10	Закрепление отсутствует
935	1013121.65	1712684.61	Картометрический метод	0.10	Закрепление отсутствует
936	1013139.65	1712718.23	Картометрический метод	0.10	Закрепление отсутствует
937	1013144.19	1712724.54	Картометрический метод	0.10	Закрепление отсутствует
938	1013155.77	1712737.76	Картометрический метод	0.10	Закрепление отсутствует
939	1013173.89	1712752.78	Картометрический метод	0.10	Закрепление отсутствует
940	1013214.15	1712783.49	Картометрический метод	0.10	Закрепление отсутствует
941	1013246.93	1712809.88	Картометрический метод	0.10	Закрепление отсутствует
942	1013259.74	1712819.56	Картометрический метод	0.10	Закрепление отсутствует
943	1013267.20	1712825.34	Картометрический метод	0.10	Закрепление отсутствует
944	1013281.53	1712836.50	Картометрический метод	0.10	Закрепление отсутствует
945	1013312.41	1712862.98	Картометрический метод	0.10	Закрепление отсутствует
946	1013331.17	1712883.25	Картометрический метод	0.10	Закрепление отсутствует

3. Сведения о характерных точках части (частей) границы объекта					
Обозначение характерных точек части границы	Координаты, м		Метод определения координат характерной точки	Средняя квадратическая погрешность положения характерной точки (M _t), м	Описание обозначения точки на местности (при наличии)
	X	Y			
1	2	3	4	5	6
947	1013357.89	1712914.02	Картометрический метод	0.10	Закрепление отсутствует
948	1013364.17	1712921.52	Картометрический метод	0.10	Закрепление отсутствует
949	1013370.61	1712929.24	Картометрический метод	0.10	Закрепление отсутствует
950	1013432.30	1713012.24	Картометрический метод	0.10	Закрепление отсутствует
951	1013470.11	1713065.41	Картометрический метод	0.10	Закрепление отсутствует
952	1013502.67	1713108.86	Картометрический метод	0.10	Закрепление отсутствует
953	1013541.11	1713160.23	Картометрический метод	0.10	Закрепление отсутствует
954	1013555.28	1713178.76	Картометрический метод	0.10	Закрепление отсутствует
955	1013627.90	1713270.79	Картометрический метод	0.10	Закрепление отсутствует
956	1013628.70	1713270.15	Картометрический метод	0.10	Закрепление отсутствует
957	1013649.20	1713296.24	Картометрический метод	0.10	Закрепление отсутствует
958	1013659.94	1713309.53	Картометрический метод	0.10	Закрепление отсутствует
959	1013664.07	1713318.04	Картометрический метод	0.10	Закрепление отсутствует
960	1013675.28	1713333.03	Картометрический метод	0.10	Закрепление отсутствует
961	1013684.79	1713341.61	Картометрический метод	0.10	Закрепление отсутствует
962	1013691.69	1713347.86	Картометрический метод	0.10	Закрепление отсутствует
963	1013706.67	1713368.37	Картометрический метод	0.10	Закрепление отсутствует
964	1013727.53	1713392.67	Картометрический метод	0.10	Закрепление отсутствует
965	1013740.31	1713408.04	Картометрический метод	0.10	Закрепление отсутствует
966	1013744.50	1713413.03	Картометрический метод	0.10	Закрепление отсутствует
967	1013746.44	1713415.38	Картометрический метод	0.10	Закрепление отсутствует
968	1013753.62	1713424.03	Картометрический метод	0.10	Закрепление отсутствует
969	1013756.20	1713427.12	Картометрический метод	0.10	Закрепление отсутствует
970	1013758.65	1713430.08	Картометрический метод	0.10	Закрепление отсутствует
971	1013842.78	1713531.26	Картометрический метод	0.10	Закрепление отсутствует
972	1013878.34	1713572.95	Картометрический метод	0.10	Закрепление отсутствует

3. Сведения о характерных точках части (частей) границы объекта					
Обозначение характерных точек части границы	Координаты, м		Метод определения координат характерной точки	Средняя квадратическая погрешность положения характерной точки (M _t), м	Описание обозначения точки на местности (при наличии)
	X	Y			
1	2	3	4	5	6
973	1013980.12	1713695.77	Картометрический метод	0.10	Закрепление отсутствует
974	1013986.49	1713691.07	Картометрический метод	0.10	Закрепление отсутствует
975	1014006.98	1713715.55	Картометрический метод	0.10	Закрепление отсутствует
976	1014018.88	1713705.92	Картометрический метод	0.10	Закрепление отсутствует
977	1014061.10	1713759.98	Картометрический метод	0.10	Закрепление отсутствует
978	1014075.31	1713749.52	Картометрический метод	0.10	Закрепление отсутствует
979	1014088.08	1713768.00	Картометрический метод	0.10	Закрепление отсутствует
980	1014080.80	1713773.04	Картометрический метод	0.10	Закрепление отсутствует
981	1014084.98	1713779.06	Картометрический метод	0.10	Закрепление отсутствует
982	1014092.20	1713790.24	Картометрический метод	0.10	Закрепление отсутствует
983	1014255.21	1713981.90	Картометрический метод	0.10	Закрепление отсутствует
984	1014249.31	1713986.81	Картометрический метод	0.10	Закрепление отсутствует
985	1014222.59	1713951.55	Картометрический метод	0.10	Закрепление отсутствует
986	1014211.60	1713962.65	Картометрический метод	0.10	Закрепление отсутствует
987	1014199.82	1713975.22	Картометрический метод	0.10	Закрепление отсутствует
988	1014187.34	1713949.57	Картометрический метод	0.10	Закрепление отсутствует
989	1014195.47	1713943.03	Картометрический метод	0.10	Закрепление отсутствует
990	1014172.31	1713905.34	Картометрический метод	0.10	Закрепление отсутствует
991	1014146.50	1713920.26	Картометрический метод	0.10	Закрепление отсутствует
992	1013783.54	1713466.91	Картометрический метод	0.10	Закрепление отсутствует
993	1013766.58	1713455.37	Картометрический метод	0.10	Закрепление отсутствует
994	1013756.45	1713444.11	Картометрический метод	0.10	Закрепление отсутствует
995	1013741.93	1713432.84	Картометрический метод	0.10	Закрепление отсутствует
996	1013720.66	1713405.57	Картометрический метод	0.10	Закрепление отсутствует
997	1013712.31	1713393.73	Картометрический метод	0.10	Закрепление отсутствует
998	1013637.29	1713296.16	Картометрический метод	0.10	Закрепление отсутствует

3. Сведения о характерных точках части (частей) границы объекта					
Обозначение характерных точек части границы	Координаты, м		Метод определения координат характерной точки	Средняя квадратическая погрешность положения характерной точки (M _t), м	Описание обозначения точки на местности (при наличии)
	X	Y			
1	2	3	4	5	6
999	1013609.39	1713259.67	Картометрический метод	0.10	Закрепление отсутствует
1000	1013568.06	1713209.66	Картометрический метод	0.10	Закрепление отсутствует
1001	1013545.69	1713182.13	Картометрический метод	0.10	Закрепление отсутствует
1002	1013535.72	1713169.96	Картометрический метод	0.10	Закрепление отсутствует
1003	1013503.45	1713123.05	Картометрический метод	0.10	Закрепление отсутствует
1004	1013417.99	1713007.44	Картометрический метод	0.10	Закрепление отсутствует
1005	1013402.41	1712986.31	Картометрический метод	0.10	Закрепление отсутствует
1006	1013387.90	1712966.74	Картометрический метод	0.10	Закрепление отсутствует
1007	1013305.79	1712865.59	Картометрический метод	0.10	Закрепление отсутствует
1008	1013253.42	1712907.53	Картометрический метод	0.10	Закрепление отсутствует
1009	1013026.54	1712623.80	Картометрический метод	0.10	Закрепление отсутствует
1010	1013010.02	1712603.13	Картометрический метод	0.10	Закрепление отсутствует
1011	1012993.63	1712582.68	Картометрический метод	0.10	Закрепление отсутствует
1012	1012993.67	1712582.69	Картометрический метод	0.10	Закрепление отсутствует
1013	1012996.91	1712583.50	Картометрический метод	0.10	Закрепление отсутствует
1014	1013007.77	1712583.92	Картометрический метод	0.10	Закрепление отсутствует
1015	1013011.47	1712584.74	Картометрический метод	0.10	Закрепление отсутствует
1016	1013019.60	1712585.16	Картометрический метод	0.10	Закрепление отсутствует
1017	1013056.53	1712579.02	Картометрический метод	0.10	Закрепление отсутствует
1018	1013058.51	1712578.70	Картометрический метод	0.10	Закрепление отсутствует
1019	1013076.78	1712559.44	Картометрический метод	0.10	Закрепление отсутствует
923	1013082.94	1712553.50	Картометрический метод	0.10	Закрепление отсутствует
Часть 8					
1020	1013152.58	1711782.89	Картометрический метод	0.10	Закрепление отсутствует
1021	1013160.94	1711753.70	Картометрический метод	0.10	Закрепление отсутствует
1022	1013152.56	1711753.42	Картометрический метод	0.10	Закрепление отсутствует

3. Сведения о характерных точках части (частей) границы объекта					
Обозначение характерных точек части границы	Координаты, м		Метод определения координат характерной точки	Средняя квадратическая погрешность положения характерной точки (M _t), м	Описание обозначения точки на местности (при наличии)
	X	Y			
1	2	3	4	5	6
1023	1013147.83	1711751.43	Картометрический метод	0.10	Закрепление отсутствует
1024	1013144.79	1711746.53	Картометрический метод	0.10	Закрепление отсутствует
1025	1013149.34	1711725.70	Картометрический метод	0.10	Закрепление отсутствует
1026	1013156.63	1711710.10	Картометрический метод	0.10	Закрепление отсутствует
1027	1013165.42	1711703.26	Картометрический метод	0.10	Закрепление отсутствует
1028	1013163.92	1711687.29	Картометрический метод	0.10	Закрепление отсутствует
1029	1013165.28	1711687.32	Картометрический метод	0.10	Закрепление отсутствует
1030	1013178.72	1711688.12	Картометрический метод	0.10	Закрепление отсутствует
1031	1013197.42	1711691.78	Картометрический метод	0.10	Закрепление отсутствует
1032	1013212.10	1711695.32	Картометрический метод	0.10	Закрепление отсутствует
1033	1013221.76	1711698.40	Картометрический метод	0.10	Закрепление отсутствует
1034	1013228.20	1711699.30	Картометрический метод	0.10	Закрепление отсутствует
1035	1013231.36	1711697.88	Картометрический метод	0.10	Закрепление отсутствует
1036	1013233.40	1711696.96	Картометрический метод	0.10	Закрепление отсутствует
1037	1013242.60	1711692.04	Картометрический метод	0.10	Закрепление отсутствует
1038	1013252.58	1711684.56	Картометрический метод	0.10	Закрепление отсутствует
1039	1013254.30	1711686.90	Картометрический метод	0.10	Закрепление отсутствует
1040	1013256.86	1711690.30	Картометрический метод	0.10	Закрепление отсутствует
1041	1013263.02	1711698.42	Картометрический метод	0.10	Закрепление отсутствует
1042	1013263.90	1711700.28	Картометрический метод	0.10	Закрепление отсутствует
1043	1013245.04	1711714.56	Картометрический метод	0.10	Закрепление отсутствует
1044	1013233.18	1711723.52	Картометрический метод	0.10	Закрепление отсутствует
1045	1013233.12	1711723.57	Картометрический метод	0.10	Закрепление отсутствует
1046	1013226.72	1711728.40	Картометрический метод	0.10	Закрепление отсутствует
1047	1013218.44	1711735.90	Картометрический метод	0.10	Закрепление отсутствует
1048	1013201.02	1711748.90	Картометрический метод	0.10	Закрепление отсутствует

3. Сведения о характерных точках части (частей) границы объекта					
Обозначение характерных точек части границы	Координаты, м		Метод определения координат характерной точки	Средняя квадратическая погрешность положения характерной точки (M _t), м	Описание обозначения точки на местности (при наличии)
	X	Y			
1	2	3	4	5	6
1049	1013188.62	1711756.48	Картометрический метод	0.10	Закрепление отсутствует
1050	1013184.98	1711758.37	Картометрический метод	0.10	Закрепление отсутствует
1051	1013178.66	1711761.65	Картометрический метод	0.10	Закрепление отсутствует
1052	1013178.65	1711761.65	Картометрический метод	0.10	Закрепление отсутствует
1053	1013178.06	1711761.96	Картометрический метод	0.10	Закрепление отсутствует
1054	1013169.06	1711768.88	Картометрический метод	0.10	Закрепление отсутствует
1055	1013167.91	1711772.44	Картометрический метод	0.10	Закрепление отсутствует
1020	1013152.58	1711782.89	Картометрический метод	0.10	Закрепление отсутствует
Часть 9					
1056	1014216.35	1714105.55	Картометрический метод	0.10	Закрепление отсутствует
1057	1014221.15	1714101.42	Картометрический метод	0.10	Закрепление отсутствует
1058	1014256.07	1714072.60	Картометрический метод	0.10	Закрепление отсутствует
1059	1014268.08	1714131.32	Картометрический метод	0.10	Закрепление отсутствует
1060	1014247.99	1714142.02	Картометрический метод	0.10	Закрепление отсутствует
1061	1014231.53	1714123.87	Картометрический метод	0.10	Закрепление отсутствует
1056	1014216.35	1714105.55	Картометрический метод	0.10	Закрепление отсутствует
Часть 10					
1062	1013140.09	1711794.27	Картометрический метод	0.10	Закрепление отсутствует
1063	1013130.06	1711818.72	Картометрический метод	0.10	Закрепление отсутствует
1064	1013091.00	1711920.79	Картометрический метод	0.10	Закрепление отсутствует
1065	1013086.85	1711934.28	Картометрический метод	0.10	Закрепление отсутствует
1066	1013078.27	1711957.11	Картометрический метод	0.10	Закрепление отсутствует
1067	1013072.43	1711987.28	Картометрический метод	0.10	Закрепление отсутствует
1068	1013070.16	1712007.00	Картометрический метод	0.10	Закрепление отсутствует
1069	1013072.14	1712025.57	Картометрический метод	0.10	Закрепление отсутствует
1070	1013070.98	1712026.47	Картометрический метод	0.10	Закрепление отсутствует

3. Сведения о характерных точках части (частей) границы объекта					
Обозначение характерных точек части границы	Координаты, м		Метод определения координат характерной точки	Средняя квадратическая погрешность положения характерной точки (M _t), м	Описание обозначения точки на местности (при наличии)
	X	Y			
1	2	3	4	5	6
1071	1013066.30	1712017.10	Картометрический метод	0.10	Закрепление отсутствует
1072	1013065.02	1712007.01	Картометрический метод	0.10	Закрепление отсутствует
1073	1013065.41	1711995.89	Картометрический метод	0.10	Закрепление отсутствует
1074	1013067.83	1711977.16	Картометрический метод	0.10	Закрепление отсутствует
1075	1013072.48	1711953.38	Картометрический метод	0.10	Закрепление отсутствует
1076	1013083.35	1711917.01	Картометрический метод	0.10	Закрепление отсутствует
1077	1013098.13	1711872.51	Картометрический метод	0.10	Закрепление отсутствует
1078	1013106.47	1711850.83	Картометрический метод	0.10	Закрепление отсутствует
1079	1013122.86	1711811.61	Картометрический метод	0.10	Закрепление отсутствует
1080	1013126.09	1711803.90	Картометрический метод	0.10	Закрепление отсутствует
1081	1013127.90	1711799.58	Картометрический метод	0.10	Закрепление отсутствует
1062	1013140.09	1711794.27	Картометрический метод	0.10	Закрепление отсутствует
Часть 11					
1082	1014369.67	1712797.11	Картометрический метод	0.10	Закрепление отсутствует
1083	1014334.70	1712825.15	Картометрический метод	0.10	Закрепление отсутствует
1084	1014332.55	1712826.87	Картометрический метод	0.10	Закрепление отсутствует
1085	1014327.28	1712831.18	Картометрический метод	0.10	Закрепление отсутствует
1086	1014314.90	1712841.32	Картометрический метод	0.10	Закрепление отсутствует
1087	1014309.54	1712845.69	Картометрический метод	0.10	Закрепление отсутствует
1088	1014298.27	1712854.91	Картометрический метод	0.10	Закрепление отсутствует
1089	1014288.37	1712862.75	Картометрический метод	0.10	Закрепление отсутствует
1090	1014277.59	1712871.28	Картометрический метод	0.10	Закрепление отсутствует
1091	1014275.76	1712869.29	Картометрический метод	0.10	Закрепление отсутствует
1092	1014296.14	1712852.80	Картометрический метод	0.10	Закрепление отсутствует
1093	1014307.70	1712843.38	Картометрический метод	0.10	Закрепление отсутствует
1094	1014313.10	1712839.00	Картометрический метод	0.10	Закрепление отсутствует

3. Сведения о характерных точках части (частей) границы объекта					
Обозначение характерных точек части границы	Координаты, м		Метод определения координат характерной точки	Средняя квадратическая погрешность положения характерной точки (M _t), м	Описание обозначения точки на местности (при наличии)
	X	Y			
1	2	3	4	5	6
1095	1014325.50	1712828.90	Картометрический метод	0.10	Закрепление отсутствует
1096	1014330.64	1712824.72	Картометрический метод	0.10	Закрепление отсутствует
1097	1014332.94	1712822.88	Картометрический метод	0.10	Закрепление отсутствует
1098	1014367.52	1712795.24	Картометрический метод	0.10	Закрепление отсутствует
1099	1014392.26	1712777.16	Картометрический метод	0.10	Закрепление отсутствует
1100	1014394.28	1712779.66	Картометрический метод	0.10	Закрепление отсутствует
1082	1014369.67	1712797.11	Картометрический метод	0.10	Закрепление отсутствует
Часть 12					
1101	1013073.86	1712048.64	Картометрический метод	0.10	Закрепление отсутствует
1102	1013061.90	1712063.27	Картометрический метод	0.10	Закрепление отсутствует
1103	1013061.83	1712058.10	Картометрический метод	0.10	Закрепление отсутствует
1104	1013064.27	1712047.61	Картометрический метод	0.10	Закрепление отсутствует
1105	1013069.37	1712045.80	Картометрический метод	0.10	Закрепление отсутствует
1101	1013073.86	1712048.64	Картометрический метод	0.10	Закрепление отсутствует

Раздел 3

Сведения о местоположении измененных (уточненных) границ объекта

1. Система координат -

2. Сведения о характерных точках границ объекта

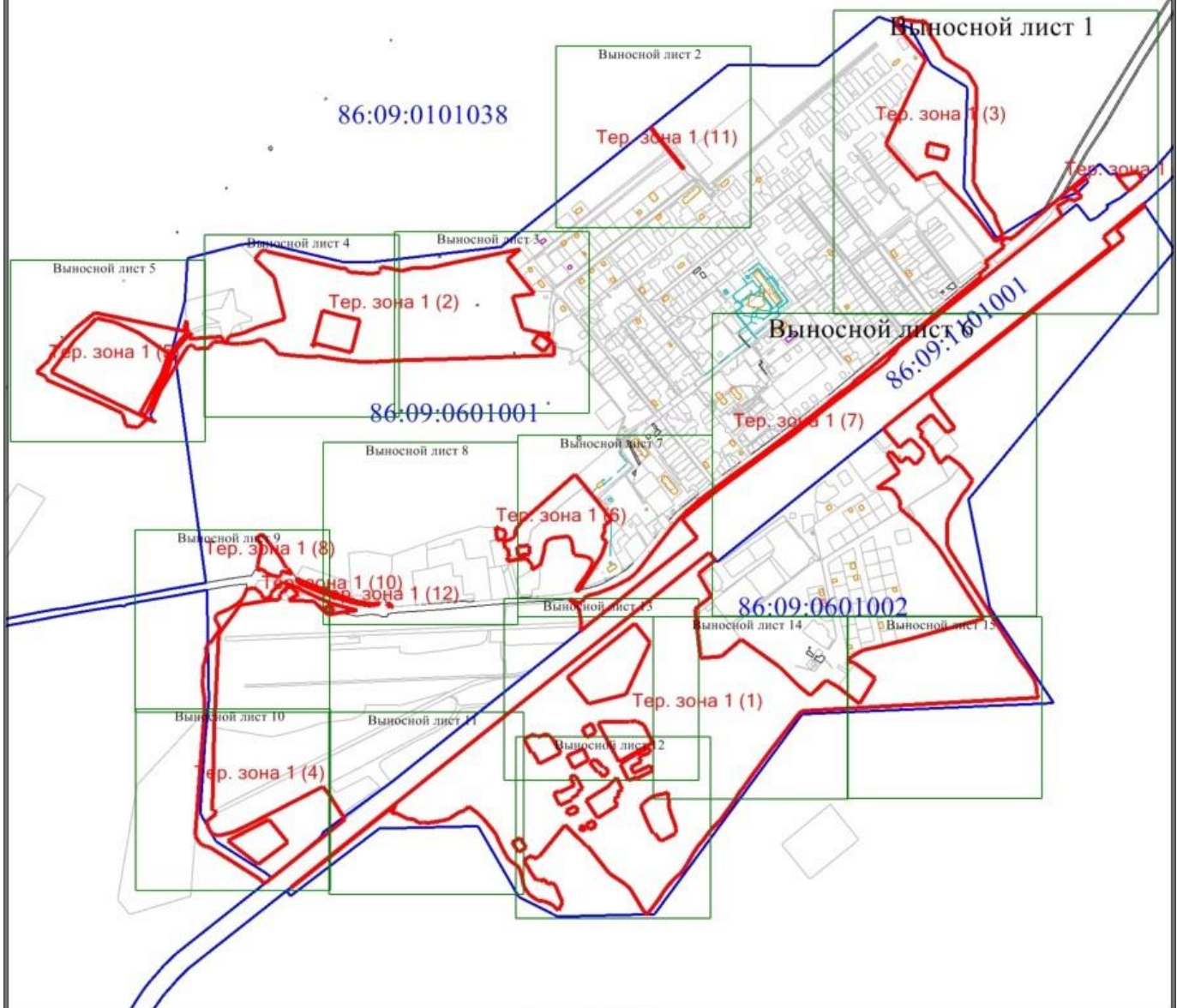
Обозначение характерных точек границ	Существующие координаты, м		Измененные (уточненные) координаты, м		Метод определения координат характерной точки	Средняя квадратическая погрешность положения характерной точки (Mt), м	Описание обозначения точки на местности (при наличии)
	X	Y	X	Y			
1	2	3	4	5	6	7	8
-	-	-	-	-	-	-	

3. Сведения о характерных точках части (частей) границы объекта

Обозначение характерных точек части границы	Существующие координаты, м		Измененные (уточненные) координаты, м		Метод определения координат характерной точки	Средняя квадратическая погрешность положения характерной точки (Mt), м	Описание обозначения точки на местности (при наличии)
	X	Y	X	Y			
1	2	3	4	5	6	7	8
-	-	-	-	-	-	-	








Раздел 4

План границ объекта



Масштаб 1:18000

Условные обозначения

-  - Существующая часть границы, имеющаяся в ЕГРН сведения о которой достаточны для определения ее местоположения
-  - Характерная точка границы, сведения о которой позволяют однозначно определить ее положение на местности
- Тер. зона 1 (1)**
1 - Территориальная зона Тер. зона 1 — ТОП
-  - Обозначение новой характерной точки
-  - Граница территориальной зоны
-  - Граница населенного пункта
-  - Граница здания
-  - Граница кадастрового квартала
- 86:09:0101038** - Номер кадастрового квартала

Подпись _____

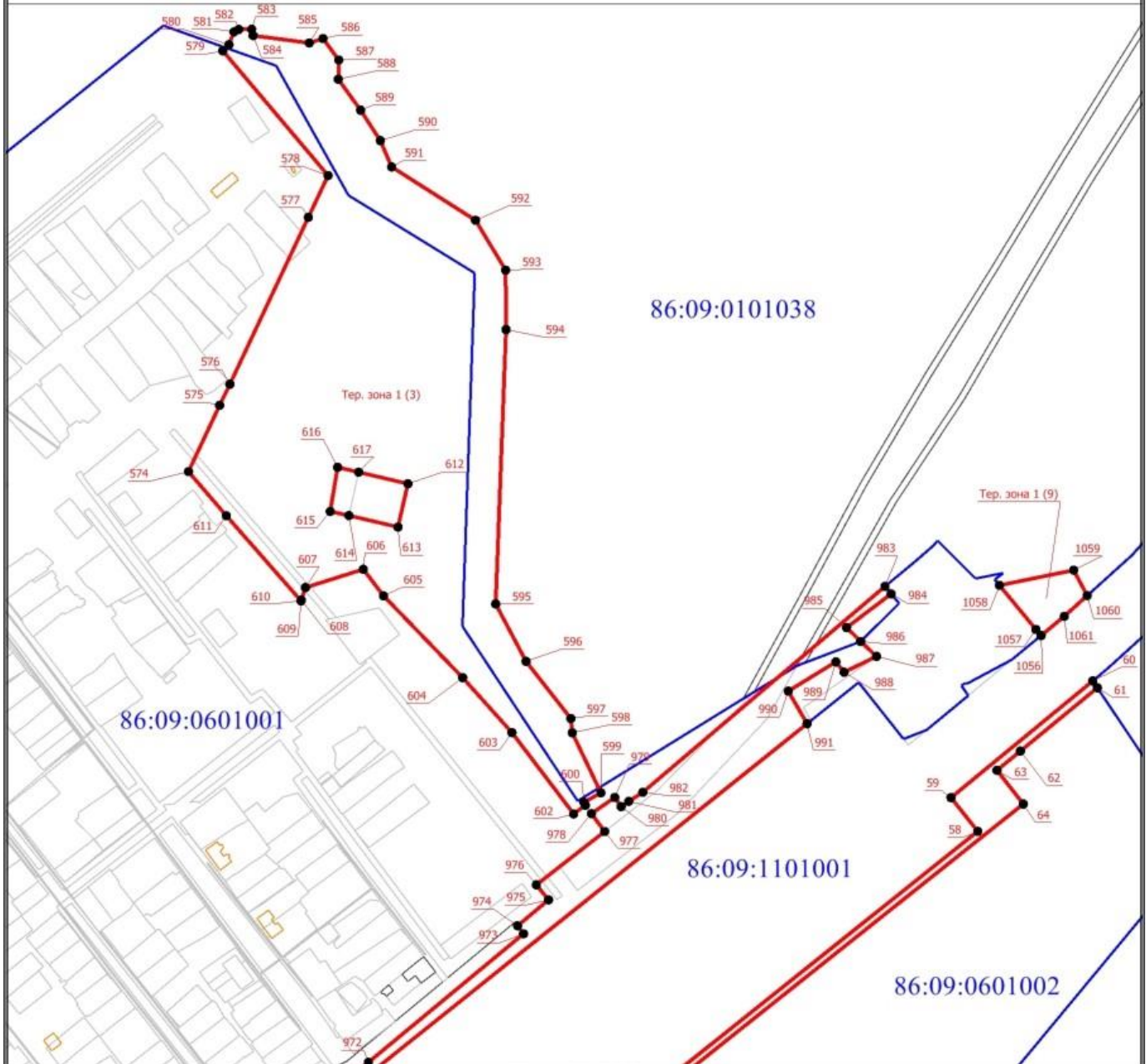
Дата " ____ " _____ г.

Место для оттиска печати (при наличии) лица, составившего описание местоположения границ объекта

Раздел 4

План границ объекта

Выносной лист 1



Масштаб 1:5000

Условные обозначения

- Существующая часть границы, имеющаяся в ЕГРН сведения о которой достаточны для определения ее местоположения
- Характерная точка границы, сведения о которой позволяют однозначно определить ее положение на местности
- Тер. зона 1 (1)**
1 - Территориальная зона Тер. зона 1 — ТОП
- Обозначение новой характерной точки
- Граница населенного пункта
- Граница здания
- Граница кадастрового квартала
- 86:09:0101038** - Номер кадастрового квартала
- Граница территориальной зоны

Подпись _____

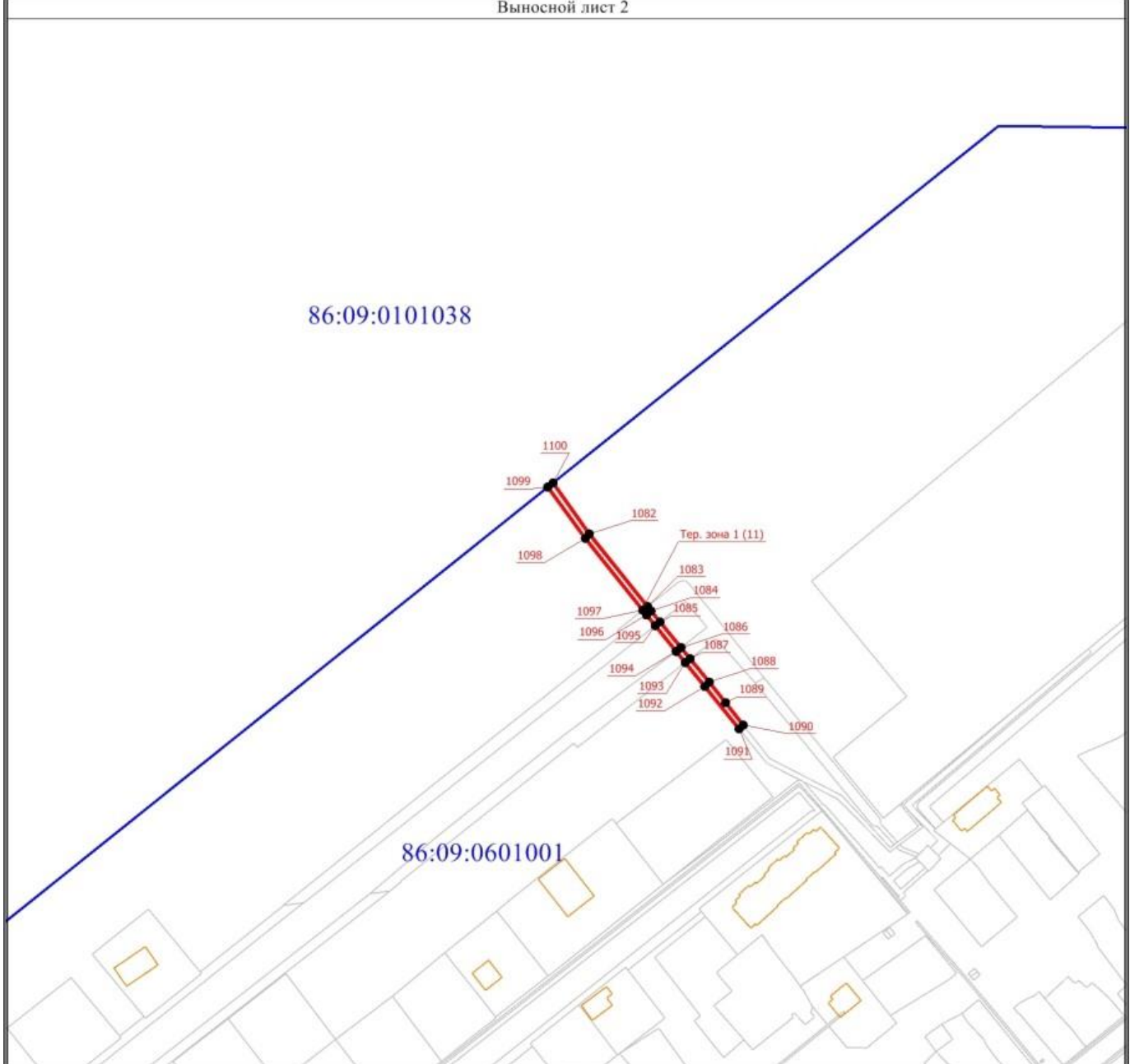
Дата " ____ " _____ г.

Место для оттиска печати (при наличии) лица, составившего описание местоположения границ объекта

Раздел 4

План границ объекта

Выносной лист 2



Условные обозначения

- - Существующая часть границы, имеющиеся в ЕГРН сведения о которой достаточны для определения ее местоположения
- - Характерная точка границы, сведения о которой позволяют однозначно определить ее положение на местности
- Тер. зона 1 (1)** - Территориальная зона Тер. зона 1 — ТОП
- 1** - Обозначение новой характерной точки
- (красная) - Граница территориальной зоны
- (черная) - Граница населенного пункта
- (желтая) - Граница здания
- (синяя) - Граница кадастрового квартала
- 86:09:0101038 - Номер кадастрового квартала

Подпись _____

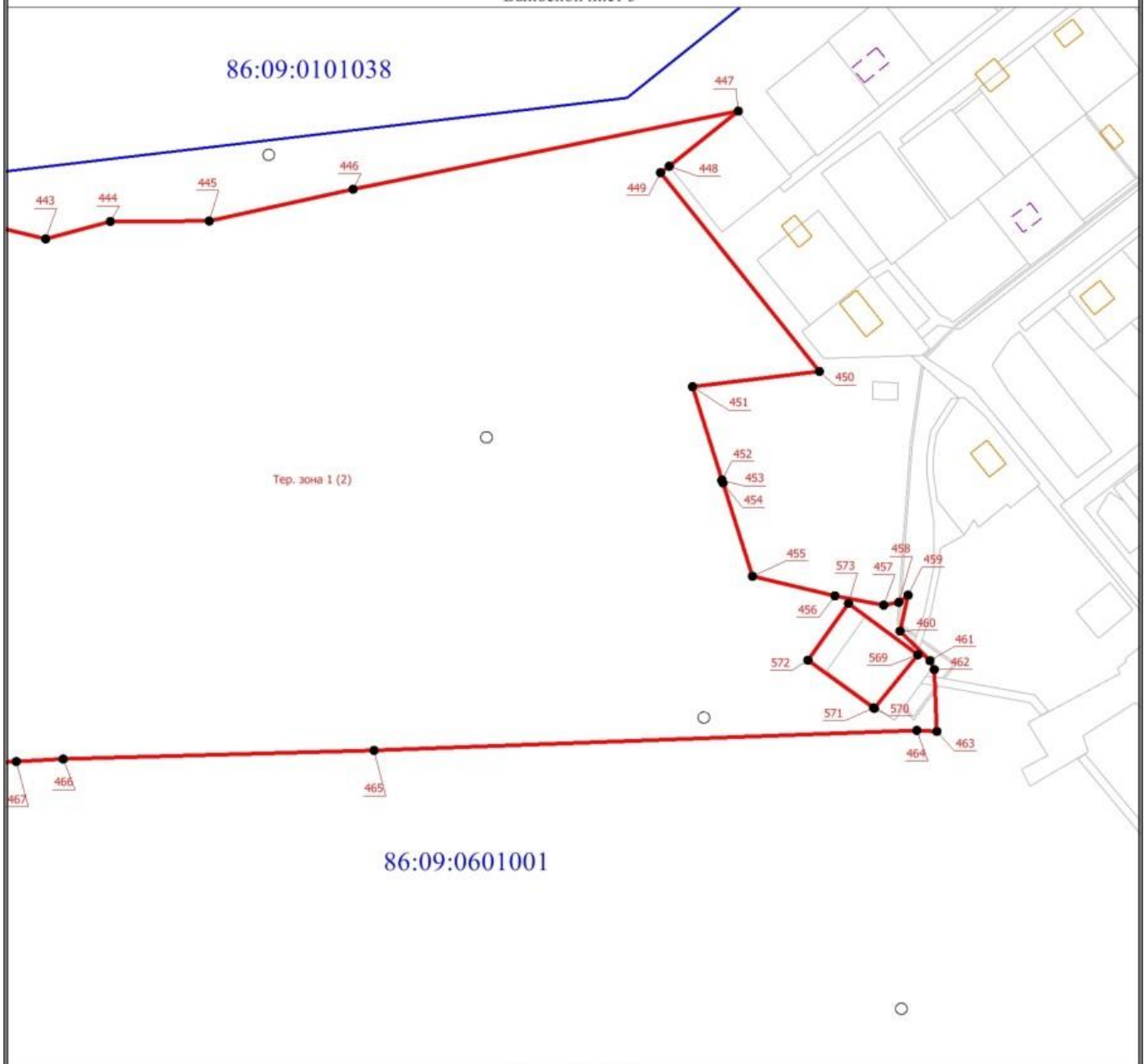
Дата " ____ " _____ г.

Место для оттиска печати (при наличии) лица, составившего описание местоположения границ объекта

Раздел 4








План границ объекта

Выносной лист 3



Масштаб 1:3000

Условные обозначения

-  - Существующая часть границы, имеющиеся в ЕГРН сведения о которой достаточны для определения ее местоположения
-  - Характерная точка границы, сведения о которой позволяют однозначно определить ее положение на местности
- Тер. зона 1 (1)**
1 - Территориальная зона Тер. зона 1 — ТОП
-  - Обозначение новой характерной точки
-  - Граница территориальной зоны
-  - Граница населенного пункта
-  - Граница здания
-  - Граница кадастрового квартала
- 86:09:0101038** - Номер кадастрового квартала

Подпись _____

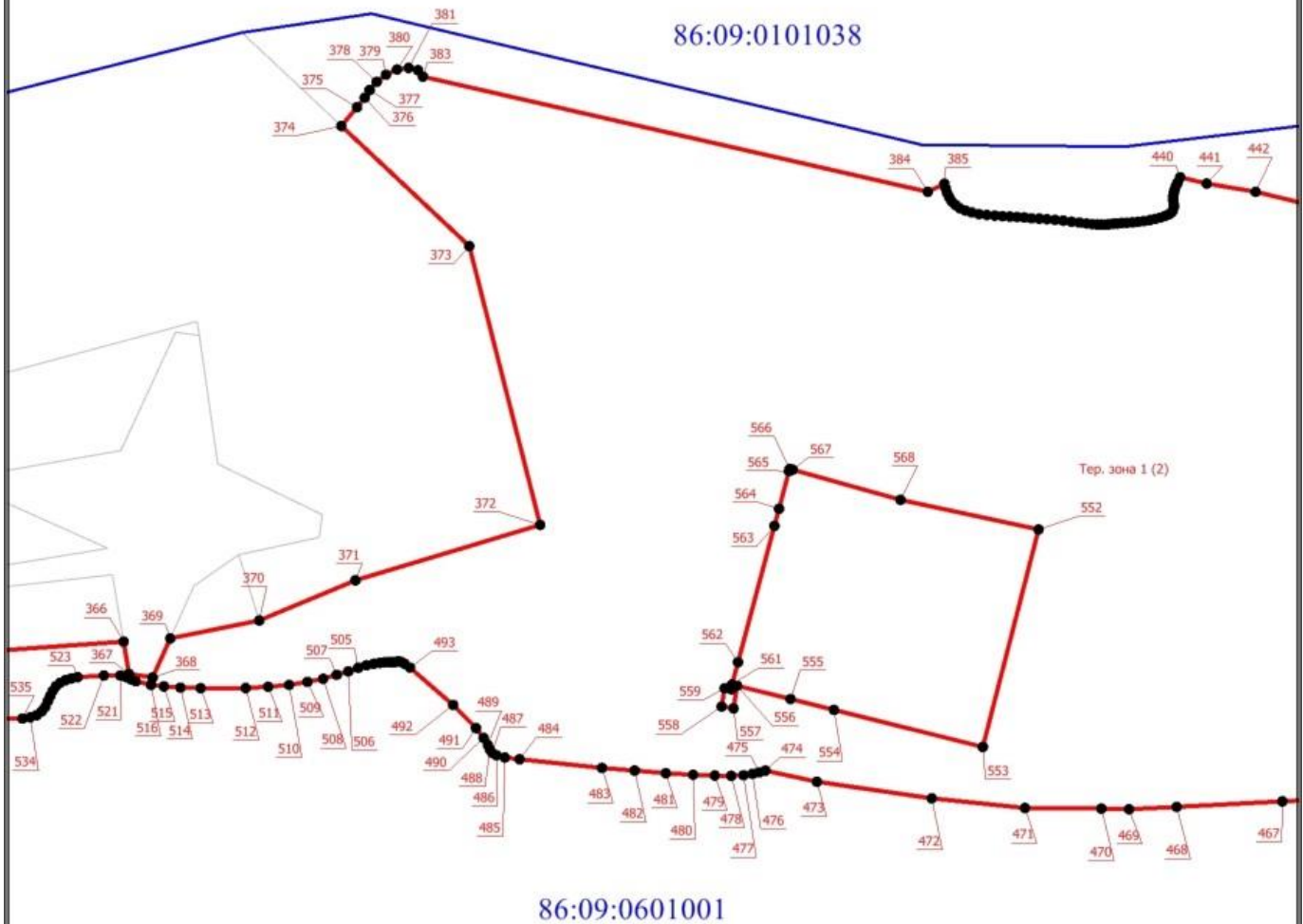
Дата " ____ " _____ г.

Место для оттиска печати (при наличии) лица, составившего описание местоположения границ объекта

Раздел 4

План границ объекта

Выносной лист 4



Масштаб 1:3000

Условные обозначения

- Существующая часть границы, имеющиеся в ЕГРН сведения о которой достаточны для определения ее местоположения
- Характерная точка границы, сведения о которой позволяют однозначно определить ее положение на местности
- Тер. зона 1 (1)**
1 - Территориальная зона Тер. зона 1 — ТОП
- Обозначение новой характерной точки
- Граница территориальной зоны
- Граница населенного пункта
- Граница здания
- Граница кадастрового квартала
- 86:09:0101038** - Номер кадастрового квартала

Подпись _____

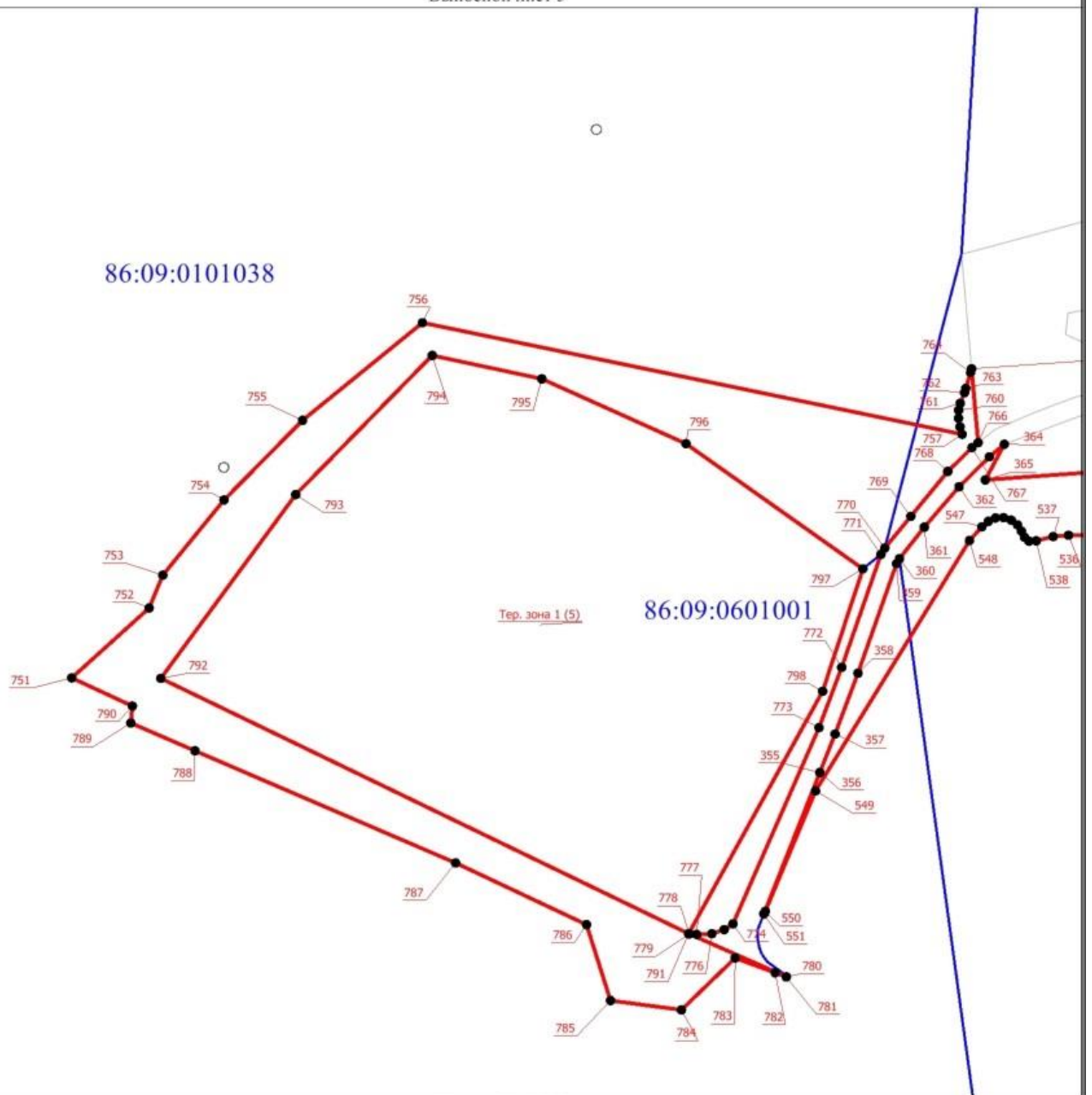
Дата " ____ " _____ г.

Место для оттиска печати (при наличии) лица, составившего описание местоположения границ объекта

Раздел 4

План границ объекта

Выносной лист 5



Условные обозначения

- Существующая часть границы, имеющиеся в ЕГРН сведения о которой достаточны для определения ее местоположения
- Характерная точка границы, сведения о которой позволяют однозначно определить ее положение на местности
- Тер. зона 1 (1)**
 - Территориальная зона Тер. зона 1 — ТОП
 - Обозначение новой характерной точки
- Граница населенного пункта
- Граница здания
- Граница кадастрового квартала
- 86:09:0101038** - Номер кадастрового квартала

Подпись _____

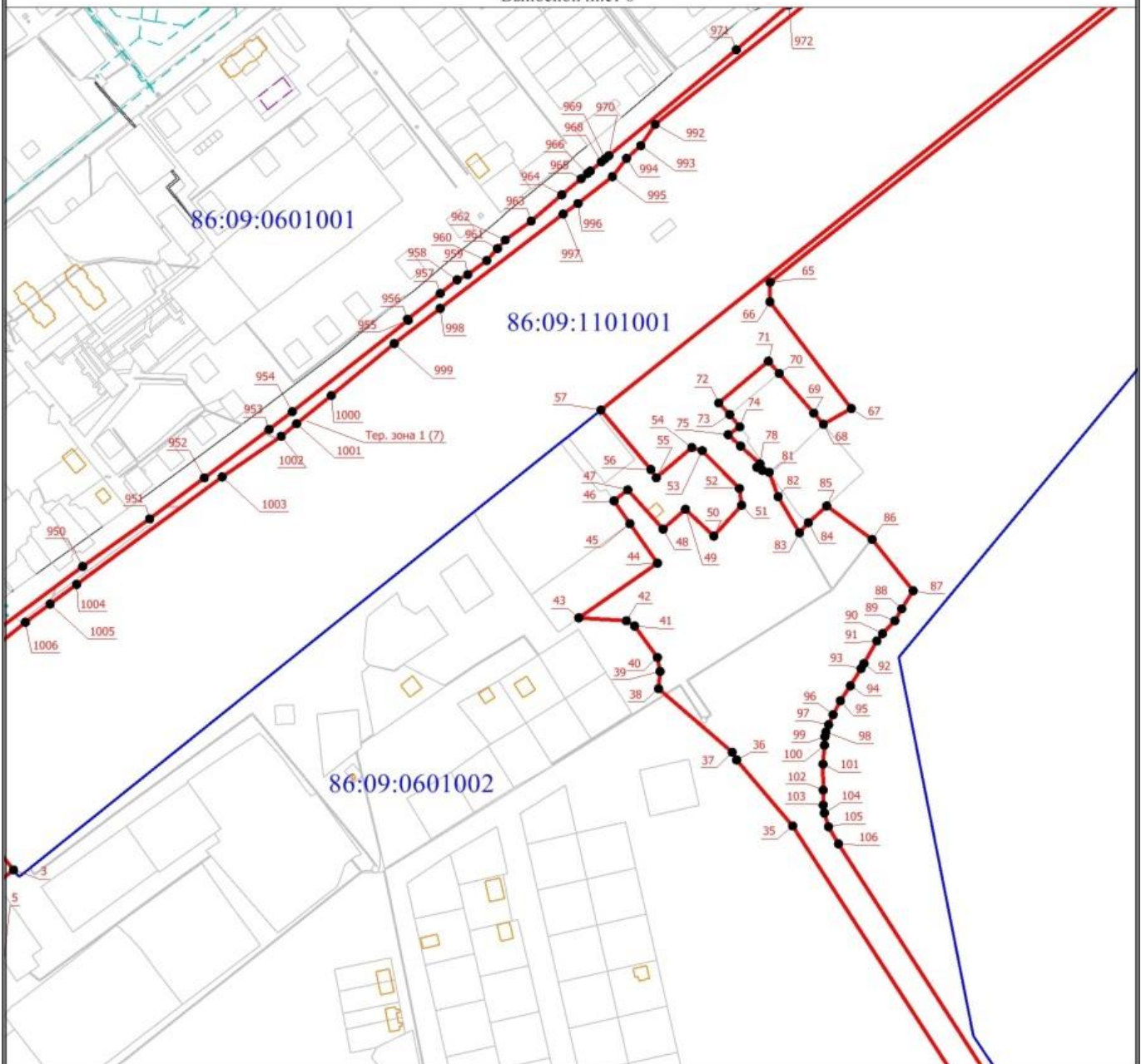
Дата " ____ " _____ г.

Место для оттиска печати (при наличии) лица, составившего описание местоположения границ объекта

Раздел 4

План границ объекта

Выносной лист 6



Масштаб 1:5000

Условные обозначения

- - Существующая часть границы, имеющаяся в ЕГРН сведения о которой достаточны для определения ее местоположения
- - Характерная точка границы, сведения о которой позволяют однозначно определить ее положение на местности
- Тер. зона 1 (1)** - Территориальная зона Тер. зона 1 — ТОП
- 1** - Обозначение новой характерной точки
- - Граница территориальной зоны
- - - - - Граница населенного пункта
- - - - - Граница здания
- - - - - Граница кадастрового квартала
- 86:09:0101038 - Номер кадастрового квартала

Подпись _____

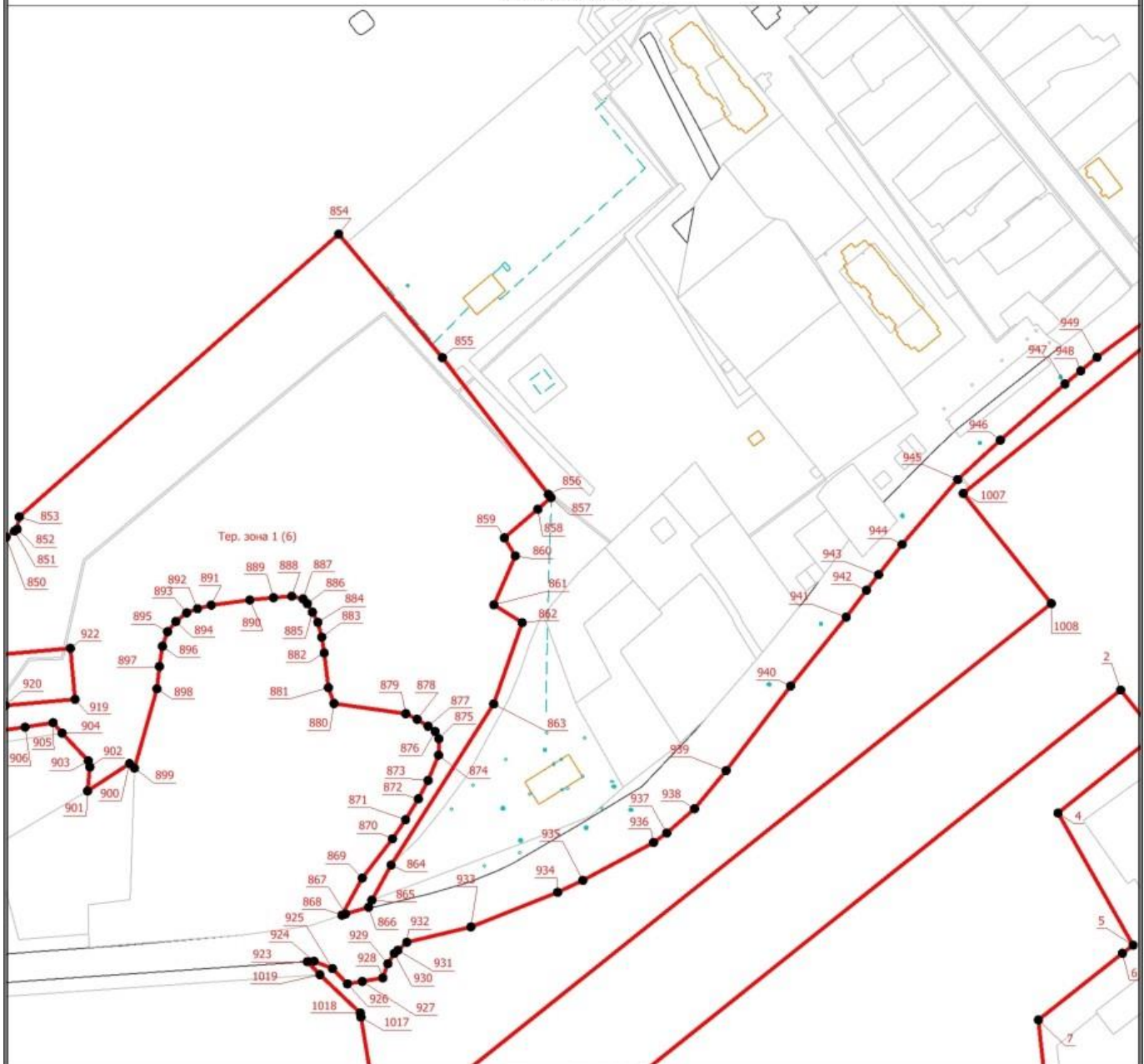
Дата " ____ " _____ г.

Место для оттиска печати (при наличии) лица, составившего описание местоположения границ объекта

Раздел 4

План границ объекта

Выносной лист 7



Масштаб 1:3000

Условные обозначения

- - Существующая часть границы, имеющаяся в ЕГРН сведения о которой достаточны для определения ее местоположения
- - Характерная точка границы, сведения о которой позволяют однозначно определить ее положение на местности
- Тер. зона 1 (1)** - Территориальная зона Тер. зона 1 — ТОП
- 1 - Обозначение новой характерной точки
- - Граница территориальной зоны
- - Граница населенного пункта
- - Граница здания
- - Граница кадастрового квартала
- 86:09:0101038 - Номер кадастрового квартала

Подпись _____

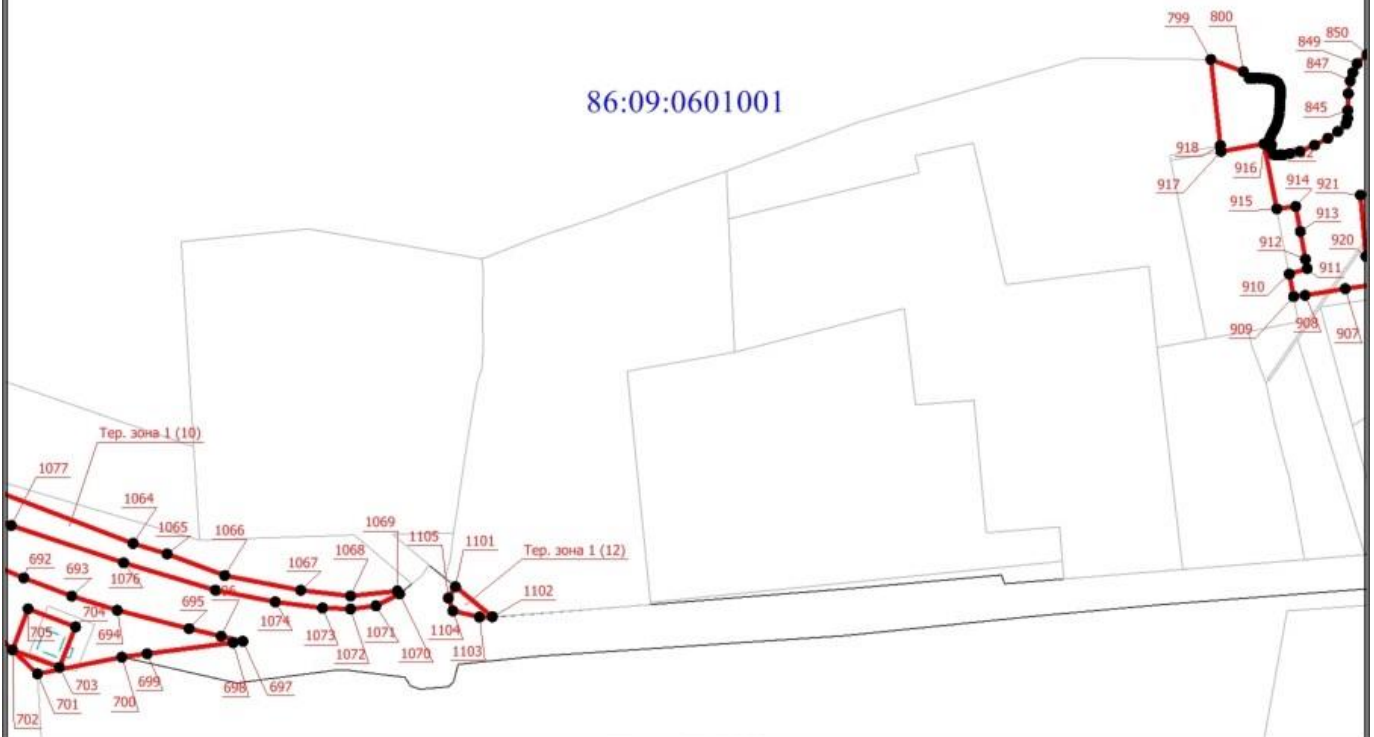
Дата " ____ " _____ г.

Место для оттиска печати (при наличии) лица, составившего описание местоположения границ объекта

Раздел 4

План границ объекта

Выносной лист 8



Масштаб 1:3000

Условные обозначения

- Существующая часть границы, имеющиеся в ЕГРН сведения о которой достаточны для определения ее местоположения
- Характерная точка границы, сведения о которой позволяют однозначно определить ее положение на местности
- Тер. зона 1 (1)** - Территориальная зона Тер. зона 1 — ТОП
- Обозначение новой характерной точки
- Граница территориальной зоны
- Граница населенного пункта
- Граница здания
- Граница кадастрового квартала
- 86:09:0101038** - Номер кадастрового квартала

Подпись _____

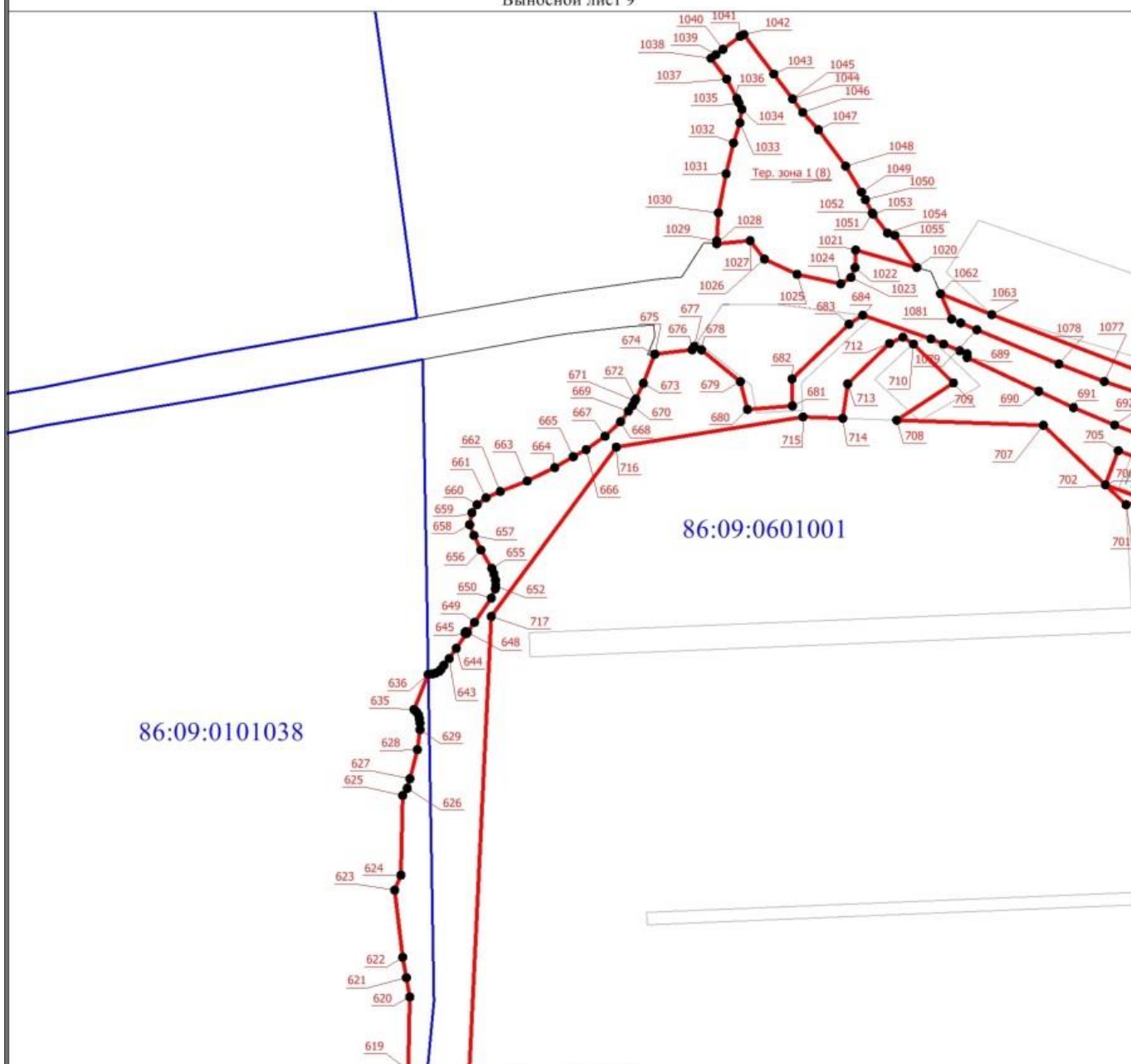
Дата " ____ " _____ г.

Место для оттиска печати (при наличии) лица, составившего описание местоположения границ объекта

Раздел 4

План границ объекта

Выносной лист 9



Условные обозначения

- - Существующая часть границы, имеющаяся в ЕГРН сведения о которой достаточны для определения ее местоположения
- - Характерная точка границы, сведения о которой позволяют однозначно определить ее положение на местности
- Тер. зона 1 (1)** - Территориальная зона Тер. зона 1 — ТОП
- 1** - Обозначение новой характерной точки
- (красная) - Граница территориальной зоны
- (черная) - Граница населенного пункта
- (желтая) - Граница здания
- (синяя) - Граница кадастрового квартала
- 86:09:0101038 - Номер кадастрового квартала

Подпись _____

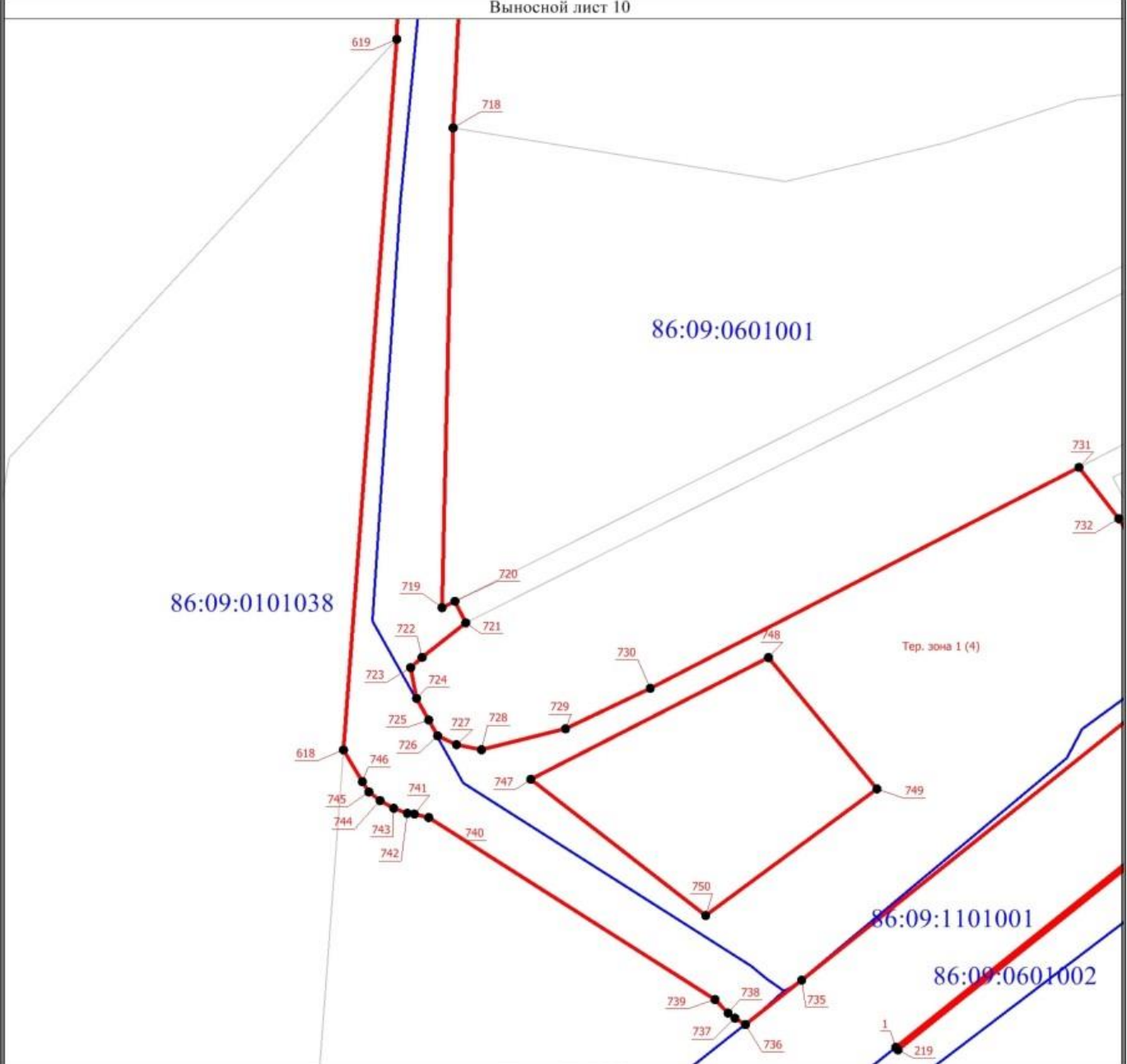
Дата " ____ " _____ г.

Место для оттиска печати (при наличии) лица, составившего описание местоположения границ объекта

Раздел 4

План границ объекта

Выносной лист 10



Масштаб 1:3000

Условные обозначения

- - Существующая часть границы, имеющиеся в ЕГРН сведения о которой достаточны для определения ее местоположения
- - Характерная точка границы, сведения о которой позволяют однозначно определить ее положение на местности
- Тер. зона 1 (1)** - Территориальная зона Тер. зона 1 — ТОП
- 1** - Обозначение новой характерной точки
- (red) - Граница территориальной зоны
- (dashed) - Граница населенного пункта
- (yellow) - Граница здания
- (blue) - Граница кадастрового квартала
- 86:09:0101038 - Номер кадастрового квартала

Подпись _____

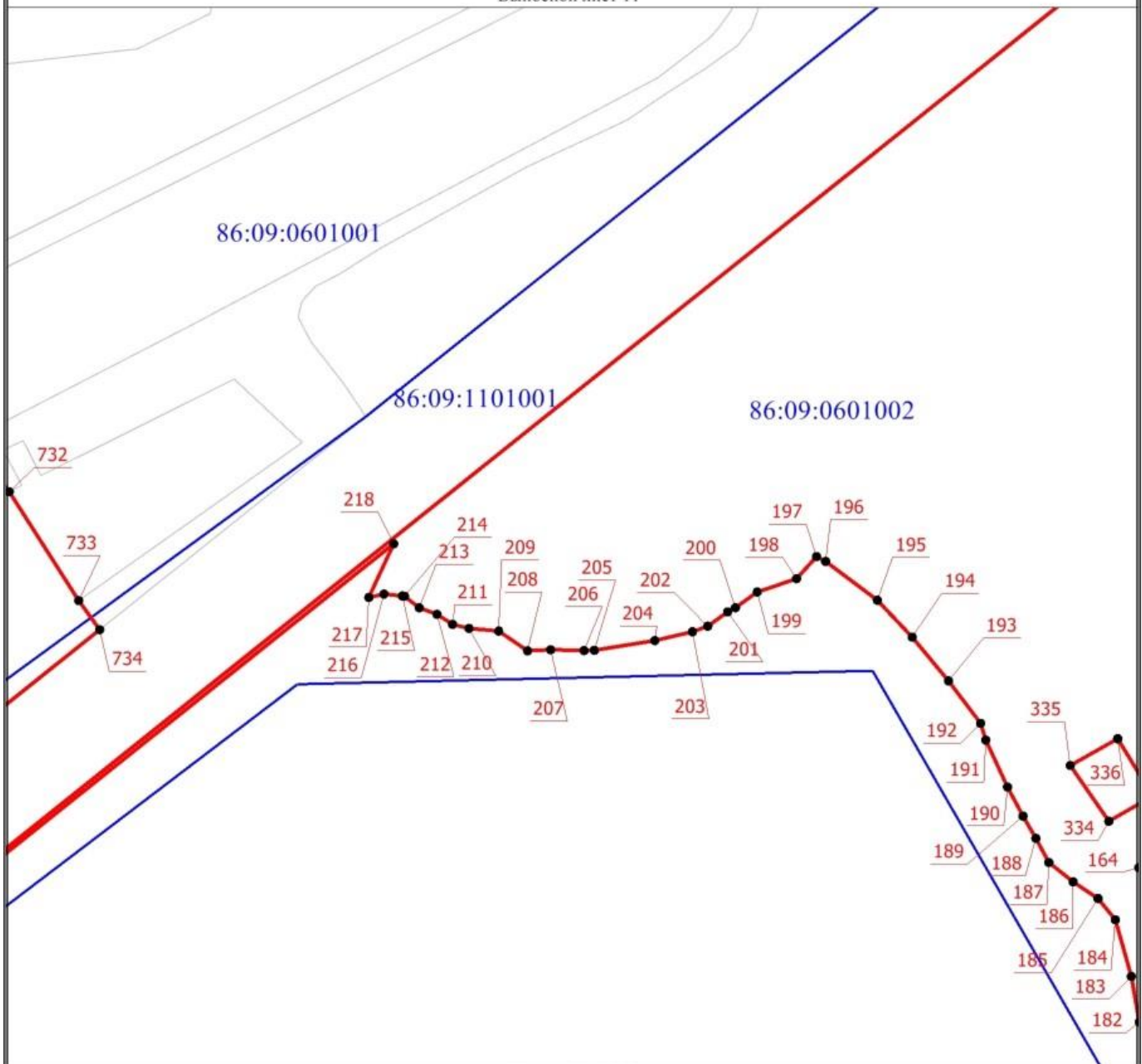
Дата " ____ " _____ г.

Место для оттиска печати (при наличии) лица, составившего описание местоположения границ объекта

Раздел 4

План границ объекта

Выносной лист 11



Масштаб 1:3000

Условные обозначения

- Существующая часть границы, имеющиеся в ЕГРН сведения о которой достаточны для определения ее местоположения
- Характерная точка границы, сведения о которой позволяют однозначно определить ее положение на местности
- Тер. зона 1 (1)** - Территориальная зона Тер. зона 1 — ТОП
- Обозначение новой характерной точки
- Граница территориальной зоны
- Граница населенного пункта
- Граница здания
- Граница кадастрового квартала
- 86:09:0101038** - Номер кадастрового квартала

Подпись _____

Дата " ____ " _____ г.

Место для оттиска печати (при наличии) лица, составившего описание местоположения границ объекта








Раздел 4

План границ объекта

Выносной лист 12



Условные обозначения

-  - Существующая часть границы, имеющаяся в ЕГРН сведения о которой достаточны для определения ее местоположения
-  - Характерная точка границы, сведения о которой позволяют однозначно определить ее положение на местности
- Тер. зона 1 (1)** - Территориальная зона Тер. зона 1 — ТОП
-  - Обозначение новой характерной точки
-  - Граница территориальной зоны
-  - Граница населенного пункта
-  - Граница здания
-  - Граница кадастрового квартала
- 86:09:0101038** - Номер кадастрового квартала

Подпись _____

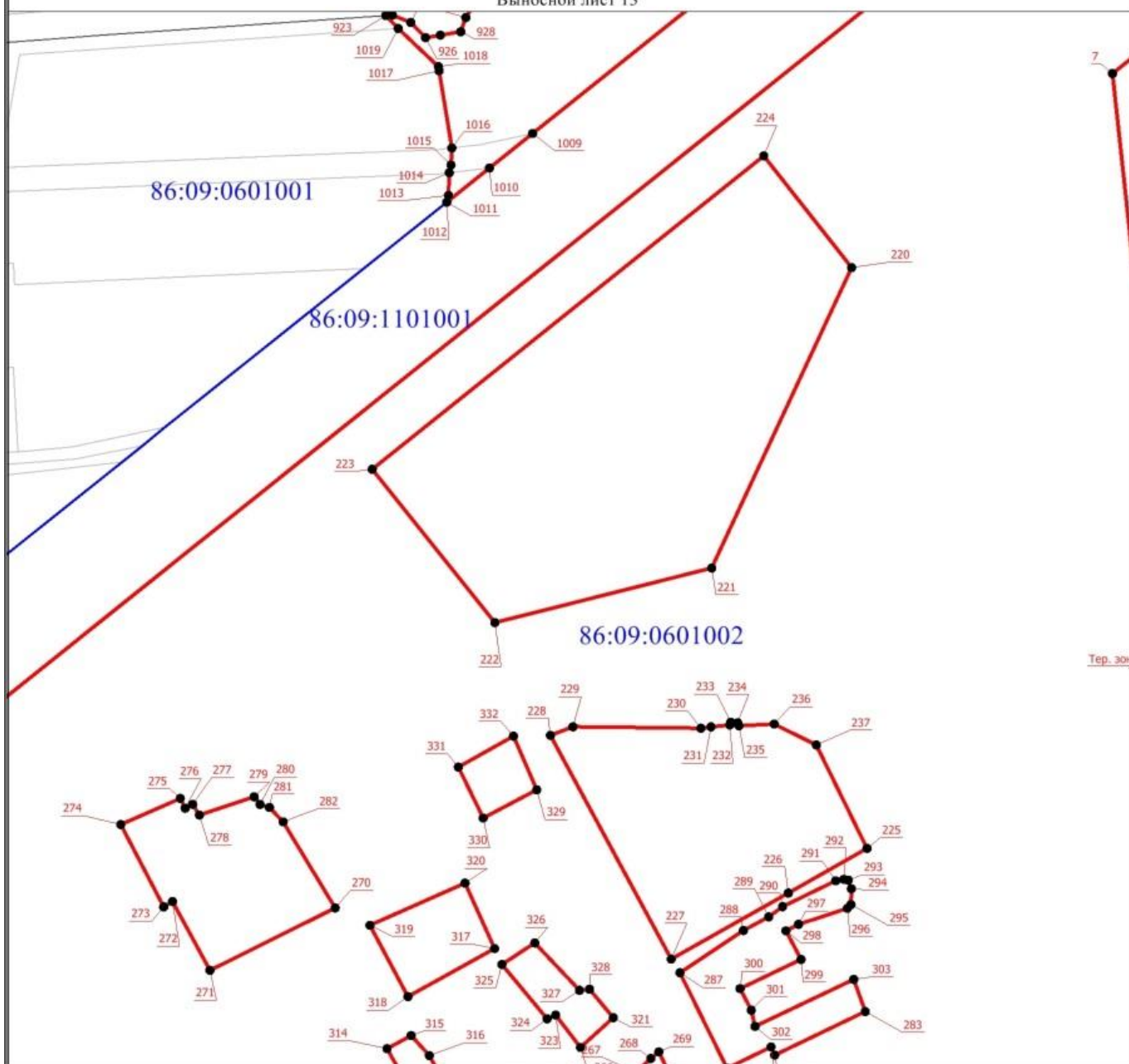
Дата " ____ " _____ г.

Место для оттиска печати (при наличии) лица, составившего описание местоположения границ объекта

Раздел 4

План границ объекта

Выносной лист 13



Условные обозначения

- - Существующая часть границы, имеющаяся в ЕГРН сведения о которой достаточны для определения ее местоположения
- - Характерная точка границы, сведения о которой позволяют однозначно определить ее положение на местности
- Тер. зона 1 (1)** - Территориальная зона Тер. зона 1 — ТОП
- 1 - Обозначение новой характерной точки
- - Граница территориальной зоны
- - Граница населенного пункта
- - Граница здания
- - Граница кадастрового квартала
- 86:09:0101038 - Номер кадастрового квартала

Подпись _____

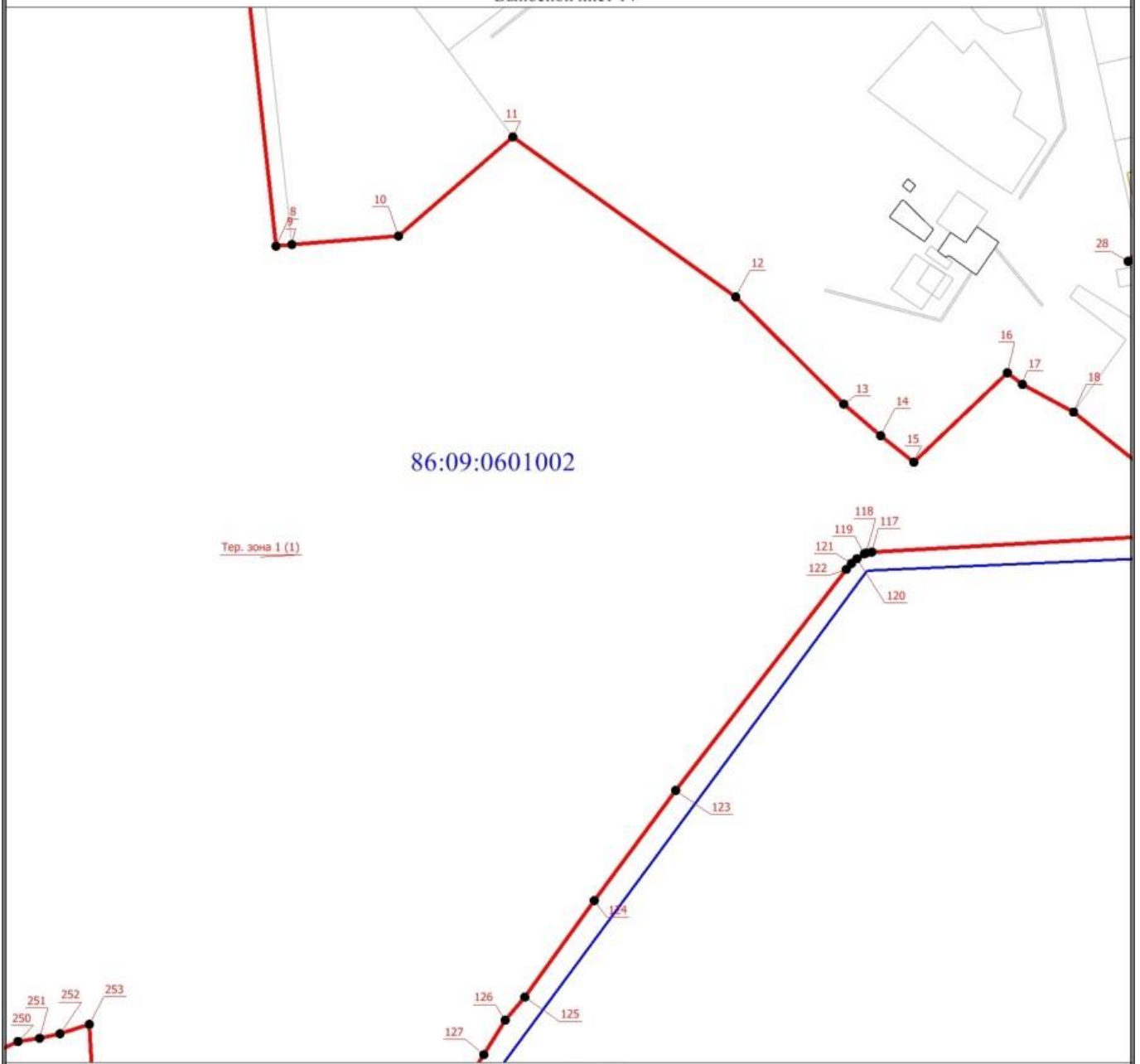
Дата " ____ " _____ г.

Место для оттиска печати (при наличии) лица, составившего описание местоположения границ объекта

Раздел 4

План границ объекта

Выносной лист 14



Условные обозначения

- Существующая часть границы, имеющиеся в ЕГРН сведения о которой достаточны для определения ее местоположения
- Характерная точка границы, сведения о которой позволяют однозначно определить ее положение на местности
- Тер. зона 1 (1)** - Территориальная зона Тер. зона 1 — ТОП
- Обозначение новой характерной точки
- Граница территориальной зоны
- Граница населенного пункта
- Граница здания
- Граница кадастрового квартала
- 86:09:0101038** - Номер кадастрового квартала

Подпись _____

Дата " ____ " _____ г.

Место для оттиска печати (при наличии) лица, составившего описание местоположения границ объекта

Раздел 4








План границ объекта

Выносной лист 15



Масштаб 1:3000

Условные обозначения

-  - Существующая часть границы, имеющиеся в ЕГРН сведения о которой достаточны для определения ее местоположения
-  - Характерная точка границы, сведения о которой позволяют однозначно определить ее положение на местности
- Тер. зона 1 (1)** - Территориальная зона Тер. зона 1 — ТОП
-  - Обозначение новой характерной точки
-  - Граница территориальной зоны
-  - Граница населенного пункта
-  - Граница здания
-  - Граница кадастрового квартала
- 86:09:0101038** - Номер кадастрового квартала

Подпись _____

Дата " ____ " _____ Г.

Место для оттиска печати (при наличии) лица, составившего описание местоположения границ объекта